Copie pour impression
Réception au contrôle de légalité le 03/03/2026 à 17h51
Réference de l'AR : 052-245200597-20260302-02_03_26_5_05-DE

Plan Local d'Urbanisme Intercommunal

Communauté de Communes des 3 Forêts

PLANS DES RESEAUX D'EAU POTABLE

Vu pour être annexé à la délibération
du Conseil Communautaire en date du 02/03/2026

Communauté de Communes des 3 Forêts
52120 CHÂTEAUVILLAIN

la Présidente de la CC3F
Marie-Claude LAVOCAT

4.1.2

VERDI Designer de territoires

DEPARTEMENT DE LA HAUTE-MARNE

****

Commune de AUTREVILLE SUR LA RENNE

****

Plan de Récolement

****

Raccordement AEP
d' Autreville sur la renne
à Valdelancourt

****

SYSTEME DE COORDONNÉES LAMBERT 93 (CC48)

NIVELLEMENT RATTACHE AU N.G.F

****

ECHELLE 1/500

Dossier : A5739

Date : Juillet 2020

CABINET KOLB - BOURRIER
GÉOMÈTRE-EXPERT
DIPLÔMÉ D'ÉTAT
SIÈGE : Centre Agora - 13, avenue des Rives-Dole - 52000 CHAUMONT - T. 03.25.32.08.88
kolb.bourrier.chaumont@orange.fr

HENRISSAT
Claude & Fils
TRAVAUX PUBLICS
TRANSPORTS
LOCATION DE MATERIEL TP
TERRASSEMENT - VRD -
PISCINE ET GEOTHERMIE
DEMOLITION
ENTRETIEN RESEAUX EAU
ASSAINISSEMENT
ZA Champ Noyette 52310 BOLOGNE
Tél. 03.25.01.63.36 - Fax. 03.25.01.49.70


N
Manchons
PEHD ø110 RC
382.50
"LES ROTURES"
264.95
PEHD ø110 RC
238.00
PEHD ø110 RC
382.65
"LES ROTURES"
PEHD ø110 RC
280.00
Agrandissement
vanne + ventouse
en regard
284.70
Manchon
Puits
Puits
Puits

DEPARTEMENT DE LA HAUTE-MARNE

DIRECTION DEPARTEMENTALE DE L'AGRICULTURE

COMMUNE d'

AUTREVILLE. SUR. LA. RENNE

(Commune centre)

Renforcement des Installations d'A.E.P.

PLAN D'ENSEMBLE

Echelle : 1/2000ème

(2)

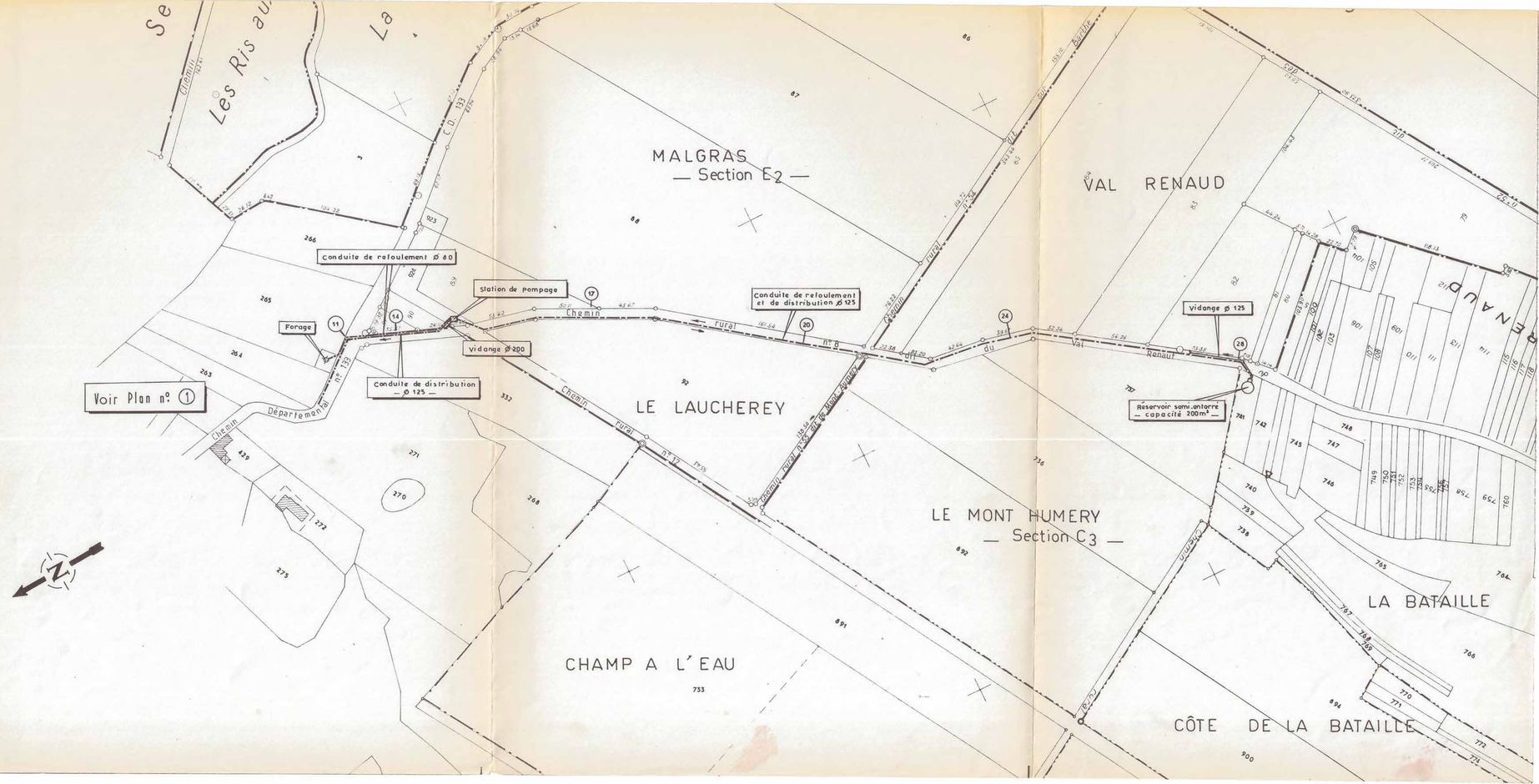

DEPARTEMENT DE LA HAUTE-MARNE

****

Commune de AUTREVILLE SUR LA RENNE

****

Plan de Récolement

****

Raccordement AEP
d' Autreville sur la renne
à Valdelancourt

****

SYSTEME DE COORDONNEES LAMBERT 93 (CC48)

NIVELLEMENT RATTACHE AU N.G.F

****

ECHELLE 1/500

Dossier : M5739

Date : Juillet 2020

CABINET KOLB - BOURRIER
GEOMETRES-EXPERT
DEGAS DE GEOMETRES-EXPERTS
Adresse : Centre Agora - 12, avenue des Platanes 52000 CHAUMONT - Tél. 03.25.03.20.00
kolb.bourrier.chaumont@orange.fr

HENRISSAT Claude & Fils
TRAVAUX PUBLICS — PISCINE ET GEOTHERMIE
TRANSPORTS — DEMOLITION
LOCATION DE MATERIEL TP — ENTRETIEN RESEAU EAU
TERRASSEMENT - VRD — ASSAINISSEMENT
ZA Champ Royette 52310 BOLOGNE
Tél. 03.25.01.63.16 - Fax 03.25.01.90.70



(2)

DEPARTEMENT DE LA HAUTE-MARNE

COMMUNE D'

AUTREVILLE SUR - LA - RENNE

ALIMENTATION EN EAU POTABLE

PLAN DE RECOLEMENT

DES VANNETTES DE BRANCHEMENTS

ECHELLE 1/500

Plan N° d'enregistrement

LEGENDE

- Canalisation ⌀ 125
- Canalisation ⌀ 100
- Canalisation ⌀ 90
- Canalisation ⌀ 80
- Canalisation ⌀ 60
- Canalisation ⌀ 40
- Branchement Particulier
- Vanne de Sectionnement
- Ventouse
- Vidange
- Vannette de Branchement
- PI Poteau d'Incendie
- BF Borne Fontaine

NOTA : Le Tracé des Conduites est donné à Titre Indicatif

Extrait Cadastral (Section E 1)

partie détachée (voir ci-contre)

Vers TRAPIL

Regard

Ancien Réservoir

AUX HAYES

LA JONCHÈRE

MERDANTON

FERME DE CLAIRVAUX

FERME JOBARD

CHANTEVERT

A LA RUELLE DU MOULIN A VENT

A L'ORME DE LA BARRIERE

A L'EMPLATRE

RUELLE POIGNOT

A L'EURCEY

VERS PLAN N° 1

LEGENDE

- Canalisation Φ 125
- Canalisation Φ 100
- Canalisation Φ 90
- Canalisation Φ 80
- Canalisation Φ 60
- Canalisation Φ 40
- Branchement Particulier
- ⋈ Vanne de Sectionnement
- Ventouse
- Vidange
- • Vannette de Branchement
- PI Poteau d'Incendie
- BF Borne Fontaine

NOTA : Le Tracé des Conduites est donné à Titre Indicatif

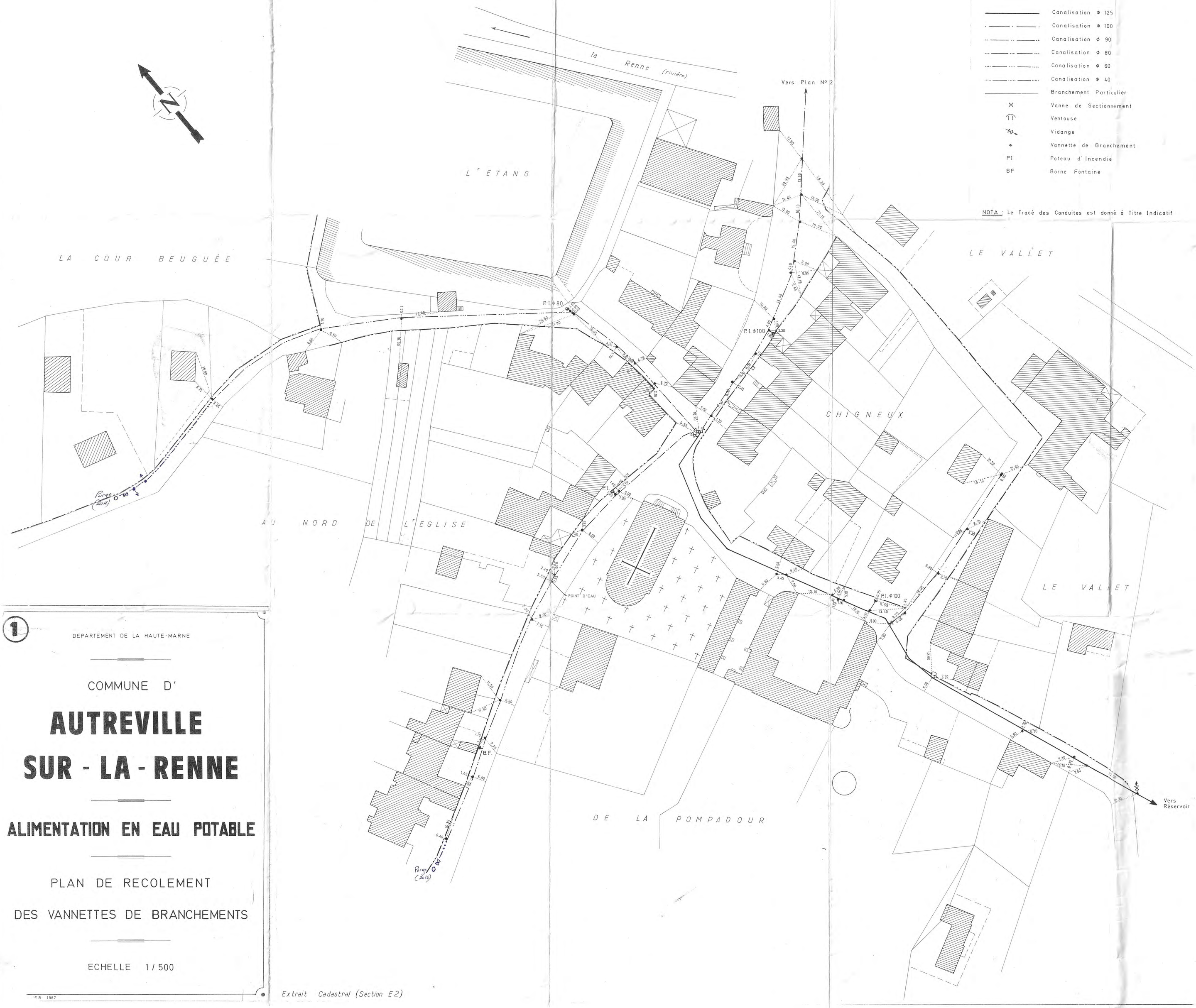

1

DEPARTEMENT DE LA HAUTE-MARNE

COMMUNE D'

AUTREVILLE SUR-LA-RENNE

ALIMENTATION EN EAU POTABLE

PLAN DE RECOLEMENT

DES VANNETTES DE BRANCHEMENTS

ECHELLE 1/500

ER 1987

Extrait Cadastral (Section E 2)

DEPARTEMENT DE LA HAUTE-MARNE

DIRECTION DEPARTEMENTALE DE L'AGRICULTURE

COMMUNE

AUTREVILLE. SUR. LA. RENNE

(Commune centre)

Renforcement des Installations d'A.E.P.

PLAN D'ENSEMBLE

Echelle: 1/1000ème

1

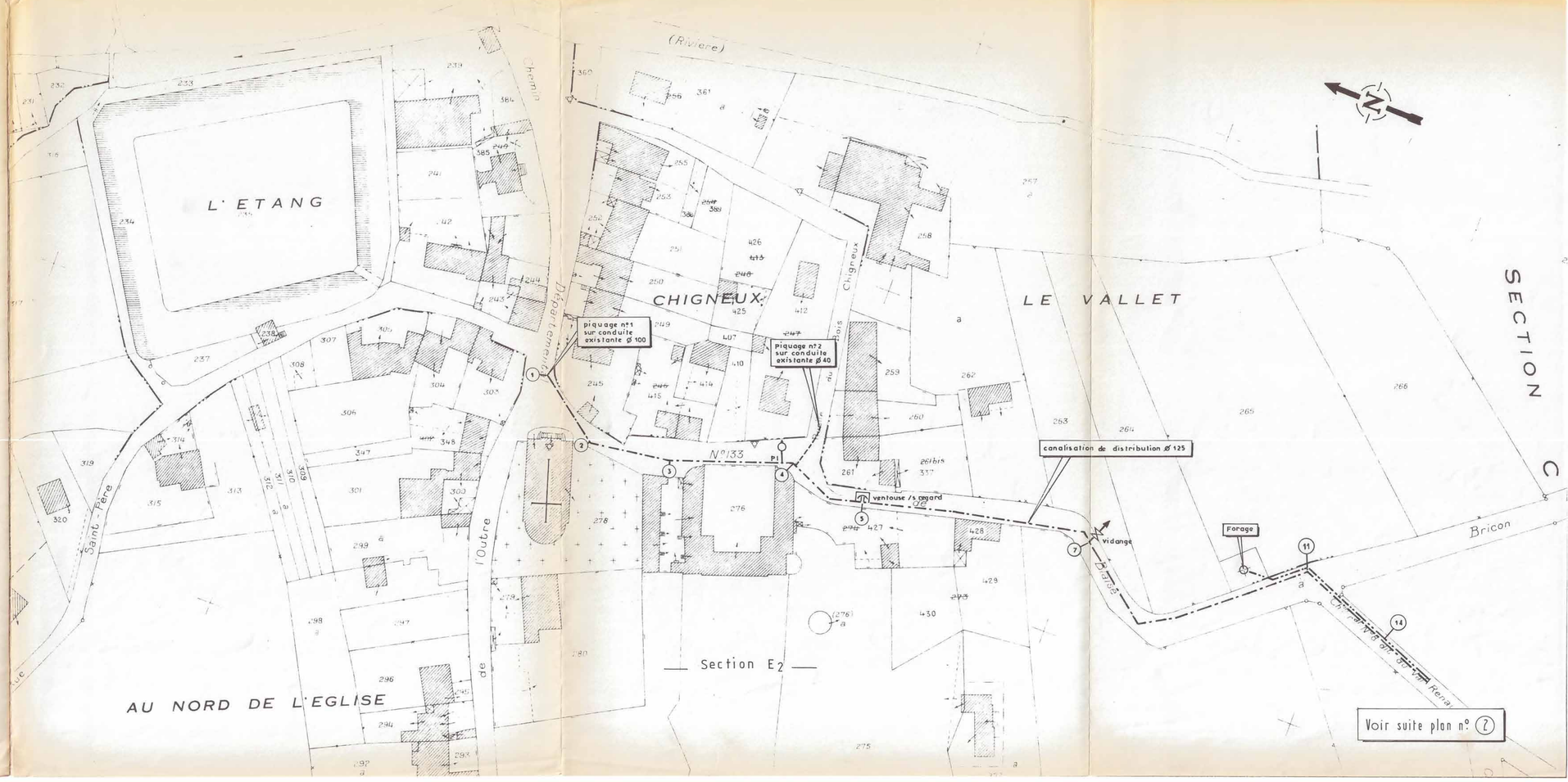

DEPARTEMENT DE LA HAUTE-MARNE

****

Commune de AUTREVILLE SUR LA RENNE

****

Plan de Récolement

****

Raccordement AEP
d' Autreville sur la renne
à Valdelancourt

****

SYSTEME DE COORDONNEES LAMBERT 93 (CC48)

NIVELLEMENT RATTACHE AU N.G.F

****

ECHELLE 1/500

Dossier : M5739
Date : Juillet 2020

GÉOMÈTRE-EXPERT
Membre de l'Ordre
CHAUMONT - Cedex Agora - 13, avenue des Etats-Unis 52000 CHAUMONT - Tél 03.25.03.05.59
kolb.bourrier.chaumont@orange.fr

CABINET KOLB - BOURRIER
SELARL DE GEOMETRES-EXPERTS

HENRISSAT
Claude & Fils
TRAVAUX PUBLICS — PISCINE ET GEOTHERMIE
TRANSPORTS — DEMOLITION
LOCATION DE MATERIEL TP — ENTRETIEN RESEAU EAU
TERRASSEMENT - VRD — ASSAINISSEMENT
ZA Champ Royotte 52310 BOLOGNE
Tél: 03.25.01.63.16 - Fax: 03.25.01.40.70

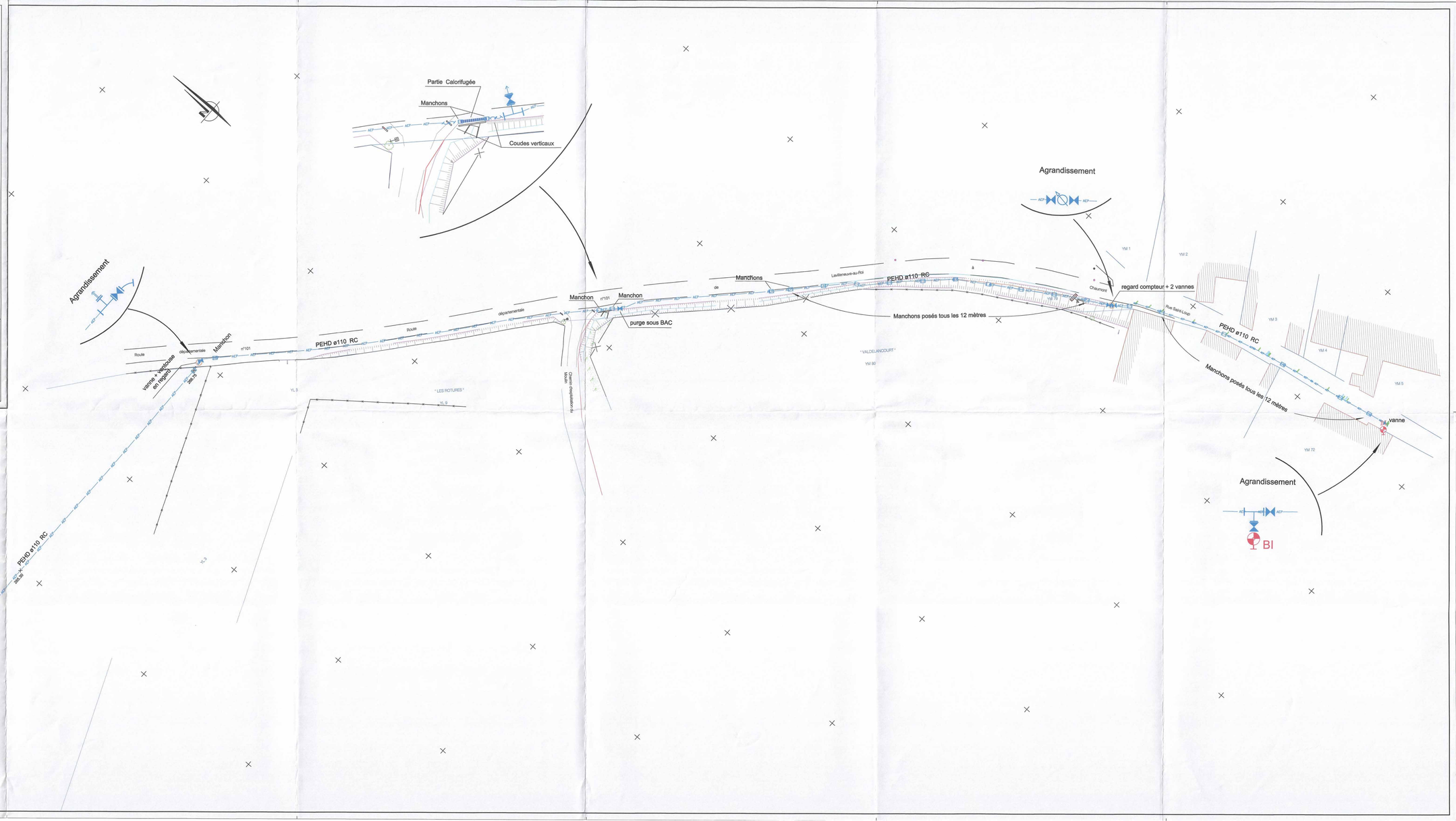

DEPARTEMENT DE LA HAUTE-MARNE

DIRECTION DEPARTEMENTALE

DE L'AGRICULTURE ET DE LA FORET

COMMUNE DE

AUTREVILLE-SUR-LA-RENNE

ALIMENTATION EN EAU POTABLE DE LA FERME DE LAMBERVAU

PLAN D'ENSEMBLE

Echelle : 1/ 2000

B C - P L - JUIN 1990

A 124

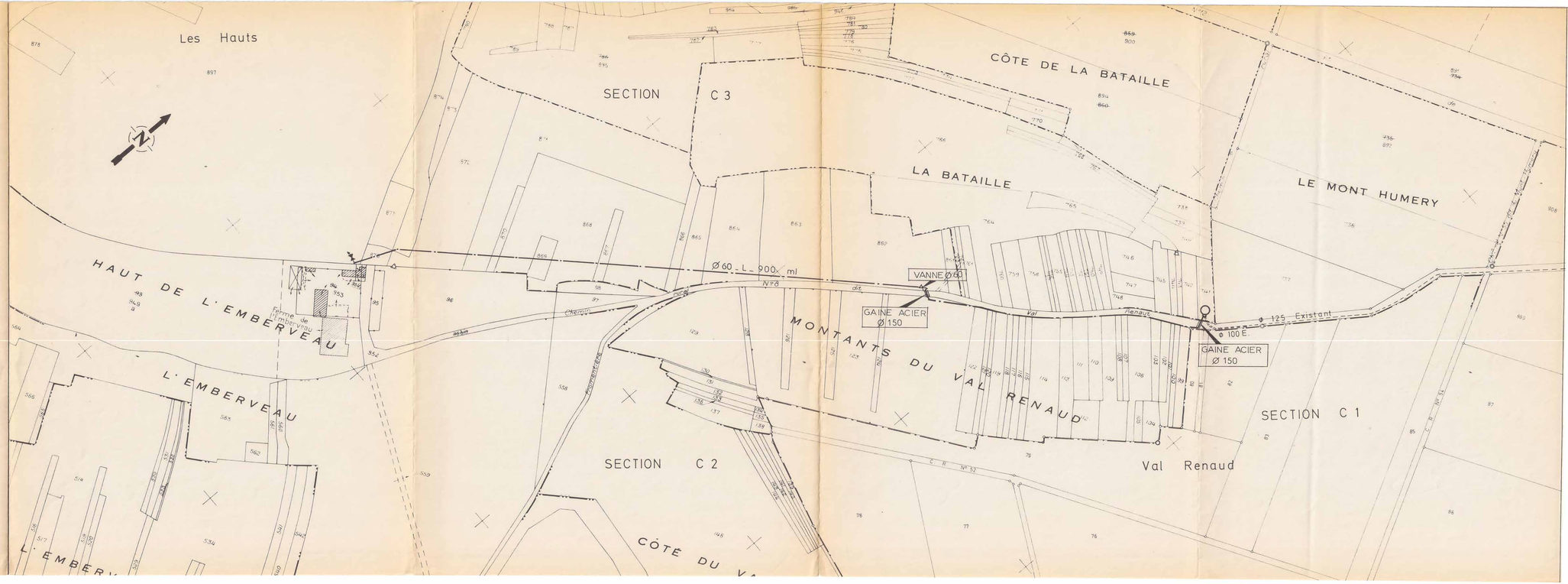

DEPARTEMENT DE LA HAUTE - MARNE

Ferme de Sautreuil (Territoire d'Arc en Barrois)
à la commune de BUGNIERES

RACCORDEMENT EN EAU POTABLE

PLAN DE RECOLEMENT
Planche 4 / 4

0 0 0 0

Coordonnées rectangulaires Lambert 93 CC48

ALTEREA
8 bis rue de la Marie
52000 CHAMOUILLEY
Tél. 03 25 30 57 05
Mob. 06 32 92 06 26

CONSEIL DEPARTEMENTAL HAUTE-MARNE

N°	Date	Nature des modifications	Dessinateur	Vérifié	Validé	Approbation	Signature
0							
1		Plan RECOLEMENT n°					
2		Plan RECOLEMENT n°					

B.E.R.
Rue des CELLIERS
8 rue des Chenes
52100 CONFLANDEY SOUS BARBUISE
Tél. 03 25 40 81 81
Mail. jean.jacques.leclerc@wanadoo.fr

Echelle : 1/200
Plan établi le : Ao-Oct-2020
Dossier suivi : B.E.R.

ALT20210401

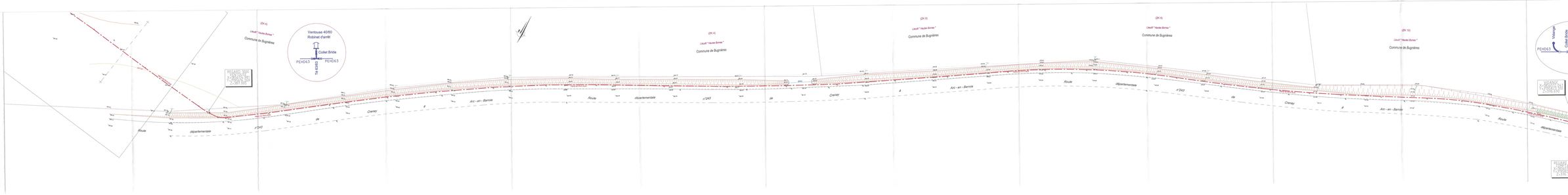

DEPARTEMENT DE LA HAUTE - MARNE

Ferme de Sautreuil (Territoire d'Arc en Barrois)
à la commune de BUGNIERES

RACCORDEMENT EN EAU POTABLE

PLAN DE RECOLEMENT
Planche 3 / 4

Coordonnées rectangulaires Lambert 93 CC48

ALTEREA
8 bis rue de la Mairie
52200 LANGRES
Tél. 03 25 84 61 03
Mob. 06 32 52 99 26

SYNDICAT DES EAUX DE LA HAUTE-MARNE

Ind	Date	Nature des modifications	Dessinateur	Vérifié	Approuvé	Observations	Signature
A					A		
B					B		
C		Ets. RECLTRAT n°			C		
Ind	Date	Nature des modifications	Dessinateur	Vérifié	Approuvé	Observations	Signature

B.E.R.
ALTER INGENIERIE
8 rue des Chaines
10100 CHAPAKTOT SOUS BARBUISE
Tél. 03 25 84 61 03
Mail contact.berieres@gmail.com

Echelle : 0.5M

Plan établi le : 15/12/2021

Dessiné par : B.E.R.

ALT2201/01

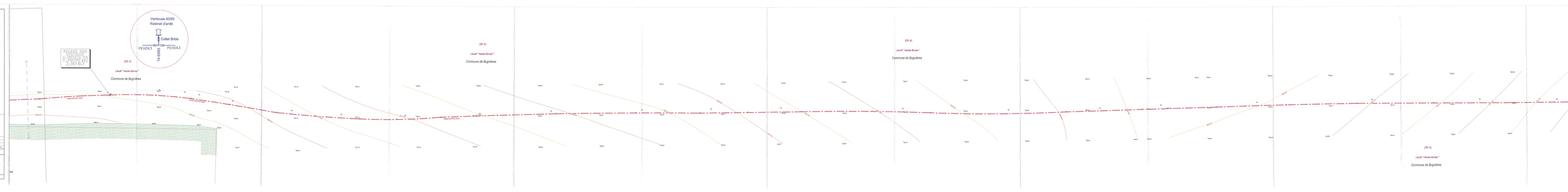

DEPARTEMENT DE LA HAUTE MARNE

Ferme de Sautreuil (Territoire d'Arc en Barrois)
à la commune de BUCHERES

RACCORDEMENT EN EAU POTABLE

PLAN DE RECOLEMENT
Planche 2 / 4

0 0 0 0

Coordonnées rectangulaires Lambert 93 CC48

AUTERC
ZAC de la Voie
Rue de la Voie
52 190 SOMMEVOIRE
Tél. 03 25 01 01 01

1	08/10/2021		
0	01/10/2021		
Ind.	Date	Modifications	Visa

S.A.R.L.
Cabinet d'Architecture
Urbanisme et Paysage
Jean-Luc GUILLAUME
52 190 SOMMEVOIRE
Tél. : 03 25 01 01 01
Fax : 03 25 01 01 02

Echelle : 1/ 500

Format : A3

J0220101

Dossier n° :

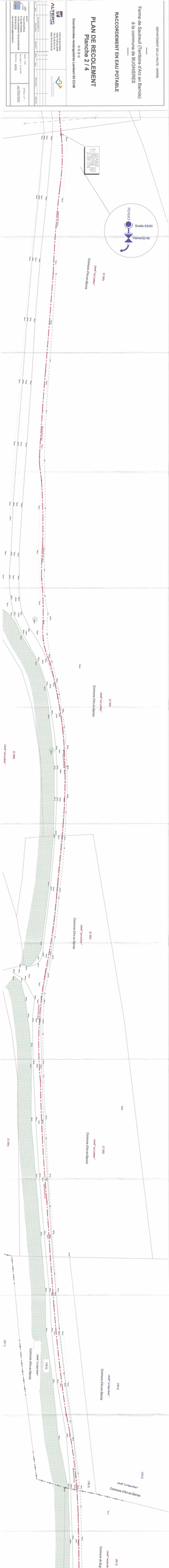

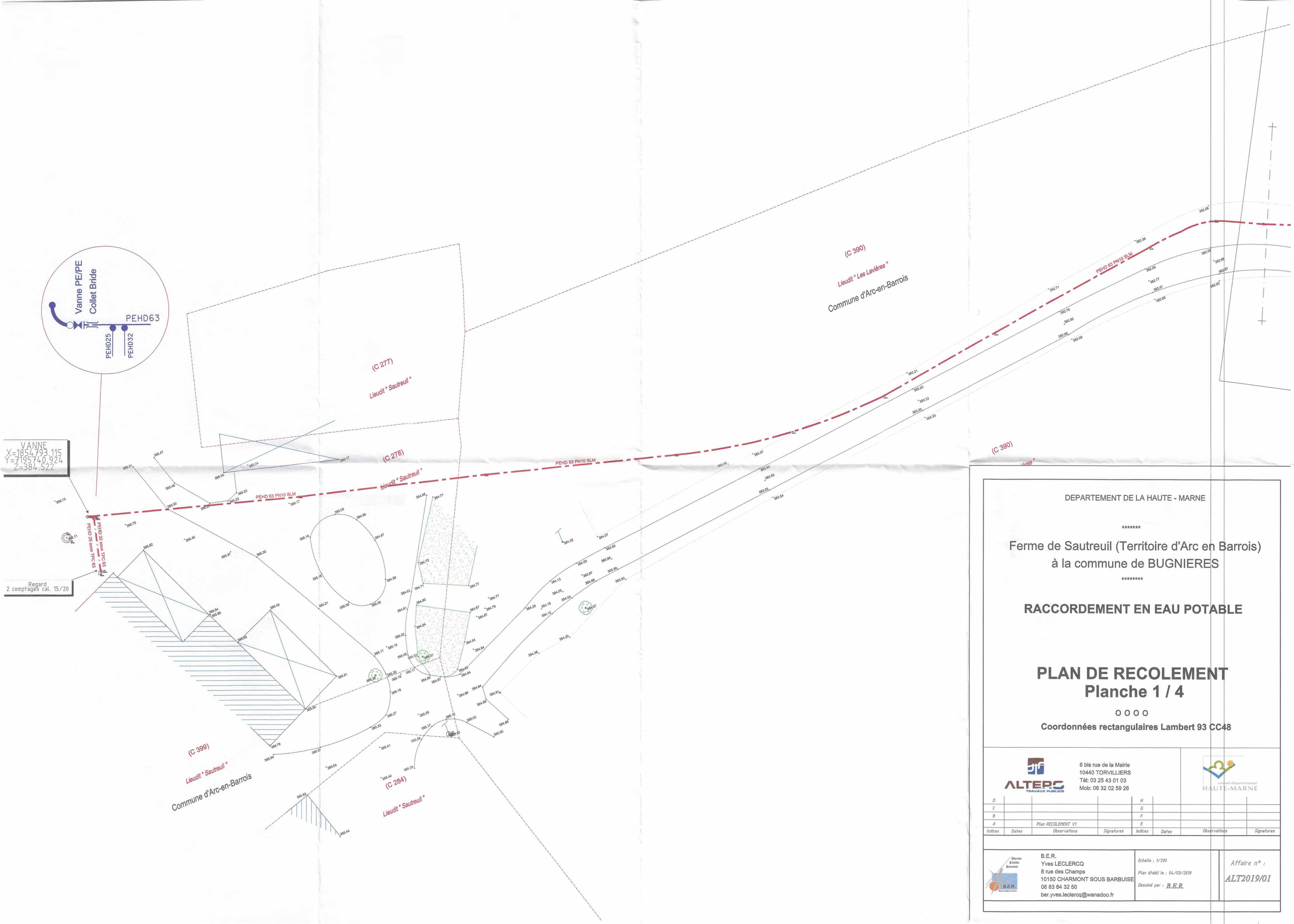

DEPARTEMENT DE LA HAUTE - MARNE

****

Ferme de Sautreuil (Territoire d'Arc en Barrois)
à la commune de BUGNIERES

****

RACCORDEMENT EN EAU POTABLE

PLAN DE RECOLEMENT
Planche 1 / 4

o o o o

Coordonnées rectangulaires Lambert 93 CC48

ALTEPS TRAVAUX PUBLICS
6 bis rue de la Mairie
10440 TORVILLIERS
Tél: 03 25 43 01 03
Mob: 06 32 02 59 26

conseil départemental HAUTE-MARNE

Indices	Dates	Observations	Signatures	Indices	Dates	Observations	Signatures
D				H			
C				G			
B				F			
A		Plan RECOLEMENT V1		E			

Bureau Etudes Réseaux
B.E.R.
Yves LECLERCQ
8 rue des Champs
10150 CHARMONT SOUS BARBUISE
06 83 84 32 50
ber.yves.leclercq@wanadoo.fr

Echelle : 1/200

Plan établi le : 04/03/2019

Dessiné par : B.E.R.

Affaire n° :
ALT2019/01

Département de la Haute Marne
Direction Departementale de l'Agriculture

COMMUNE
DE

BUGNIERES

RENFORCEMENT A.E.P.

ECHELLE 1 / 2500

PLAN DE RECOLEMENT

ETABLI PAR L'ENTREPRISE

CAULLET JEAN

MONTIGNY-LE-ROI_52 140_VAL DE MEUSE

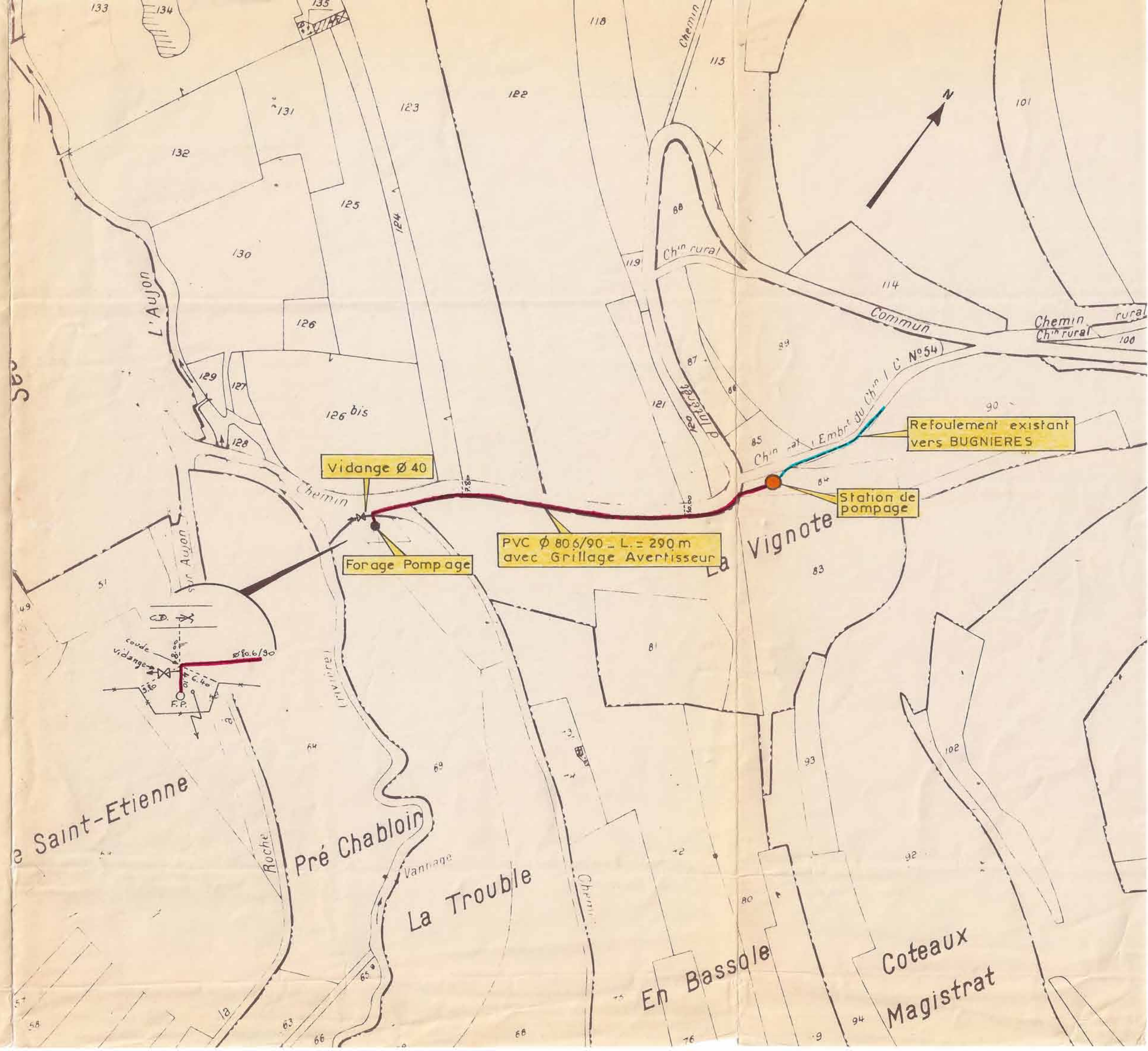

DEPARTEMENT DE LA HAUTE-MARNE

****

COMMUNE DE BUGNIERES

****

PLAN de DISTRIBUTION

****

ALIMENTATION EN EAU POTABLE

****

ECHELLE 1/1000

MARS 2006 n°2 TP 2932

Cabinet KOLB Jean - Pierre
GEOMETRE-EXPERT D.P.L.G
ORDRE DES GEOMETRES - EXPERTS
Centre Agora - 13, avenue des Etats-Unis 52000 CHAUMONT Tel : 03.25.03.05.59 Fax : 03.25.03.14.16

LEGENDE

- : Canalisation ø 100 A-B-C
- : Canalisation ø 80 B-D-I
- : Canalisation ø 60 B-C-E-F-G-H
- : Canalisation ø 40 J
- : Purge
- : Vanne de Sectionnement
- BI : Bouche d'Incendie

Section ZK

Section ZN

Section ZN

Section ZO

Section ZR

GIEY-SUR-AUJON

SECTION B

"Ferme de la Rente sur Villiers"

SECTION ZR

"Combe Bitiauche"

R.D n°3 de Châteauvillain à Langres

R.D n°154

R.D n°164

MARAC

SECTION ZO

"Beauvoisin"

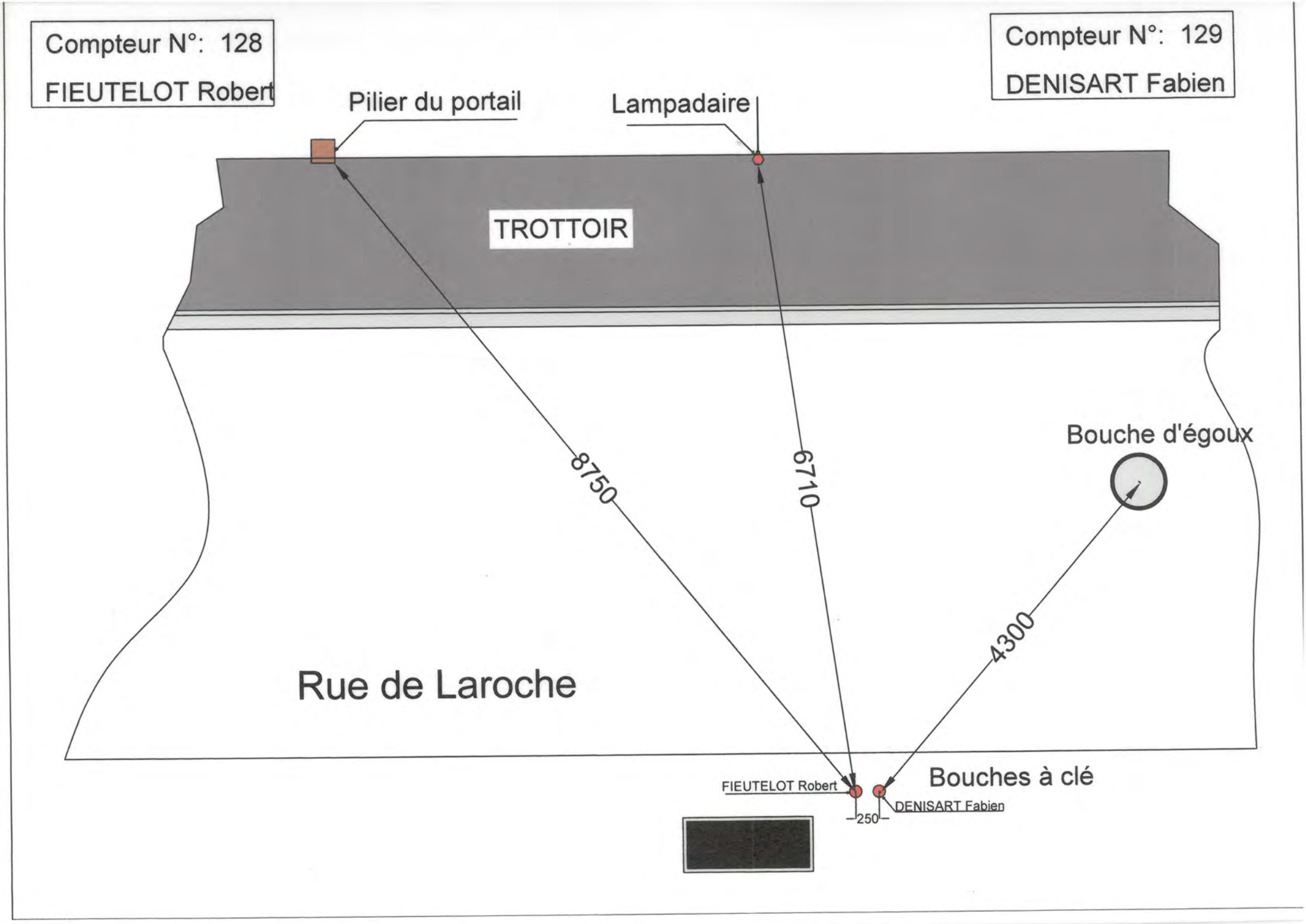
Compteur N°: 128
FIEUTELOT Robert
Compteur N°: 129
DENISART Fabien
Pilier du portail
Lampadaire
TROTTOIR
8750
6710
Bouche d'égoux
4300
Rue de Laroche
FIEUTELOT Robert
Bouches à clé
DENISART Fabien
250

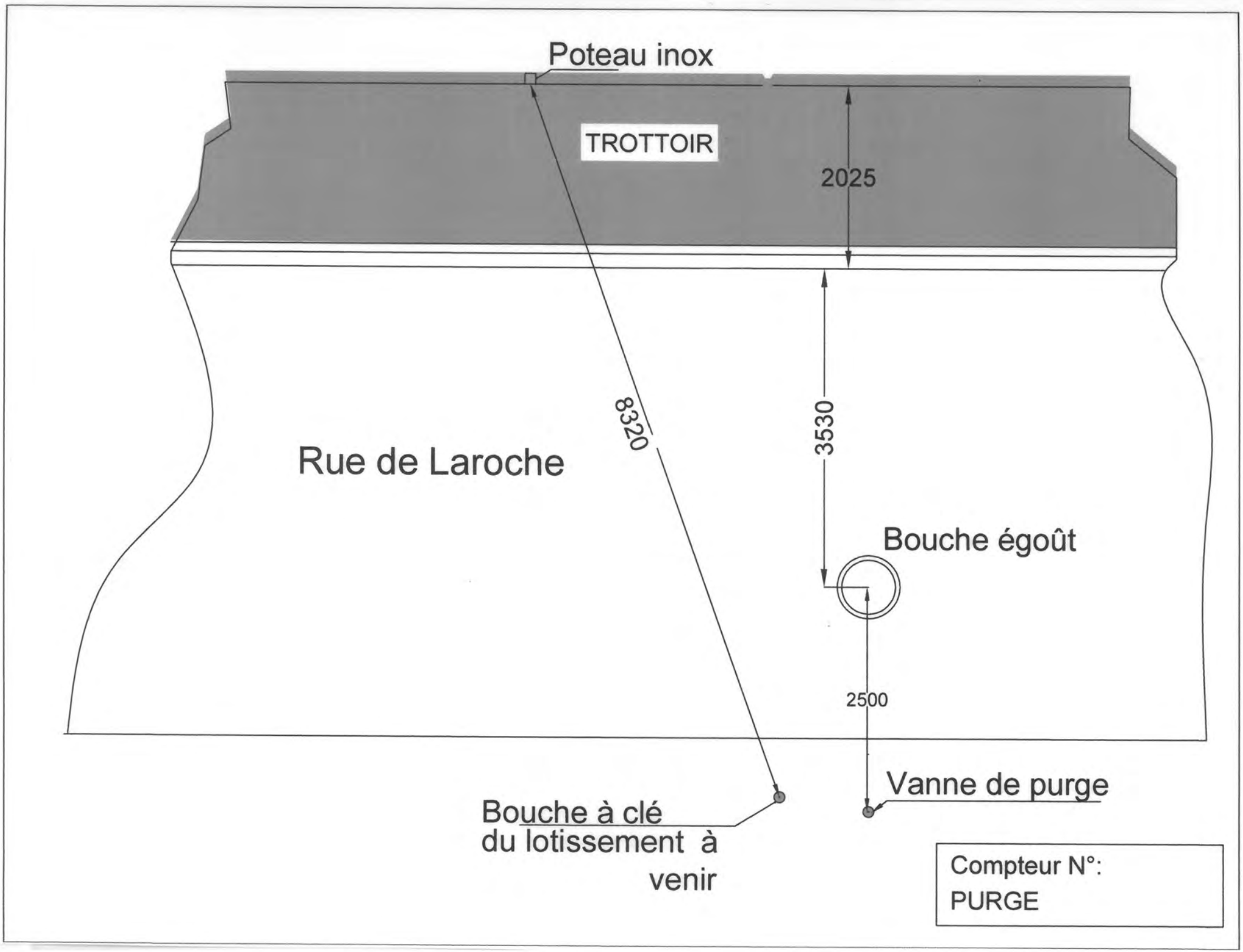
Poteau inox
TROTTOIR
2025
8320
3530
Rue de Laroche
Bouche égoût
2500
Vanne de purge
Bouche à clé
du lotissement à
venir
Compteur N°:
PURGE

Compteur N° 133

RENAUDIN Antoine

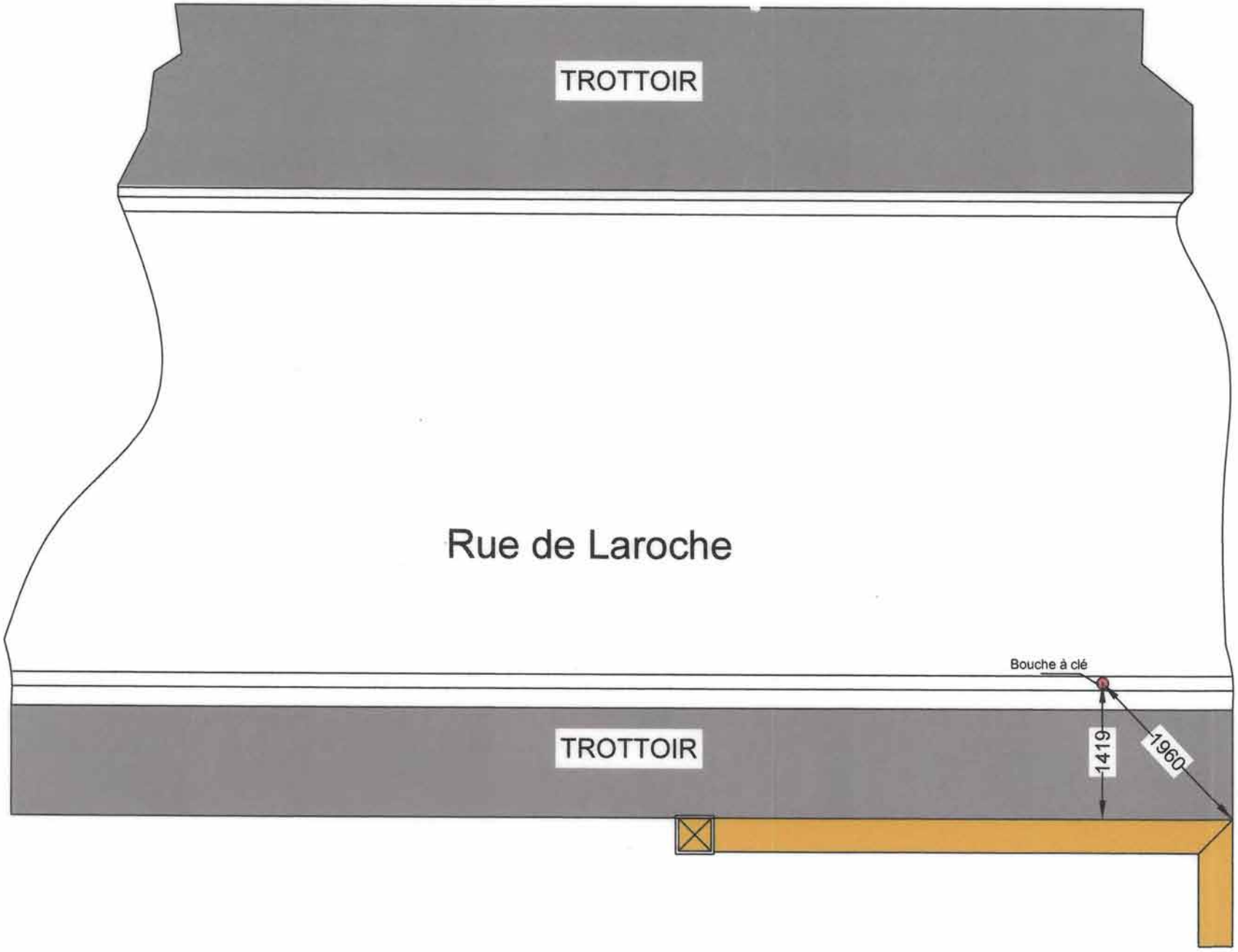

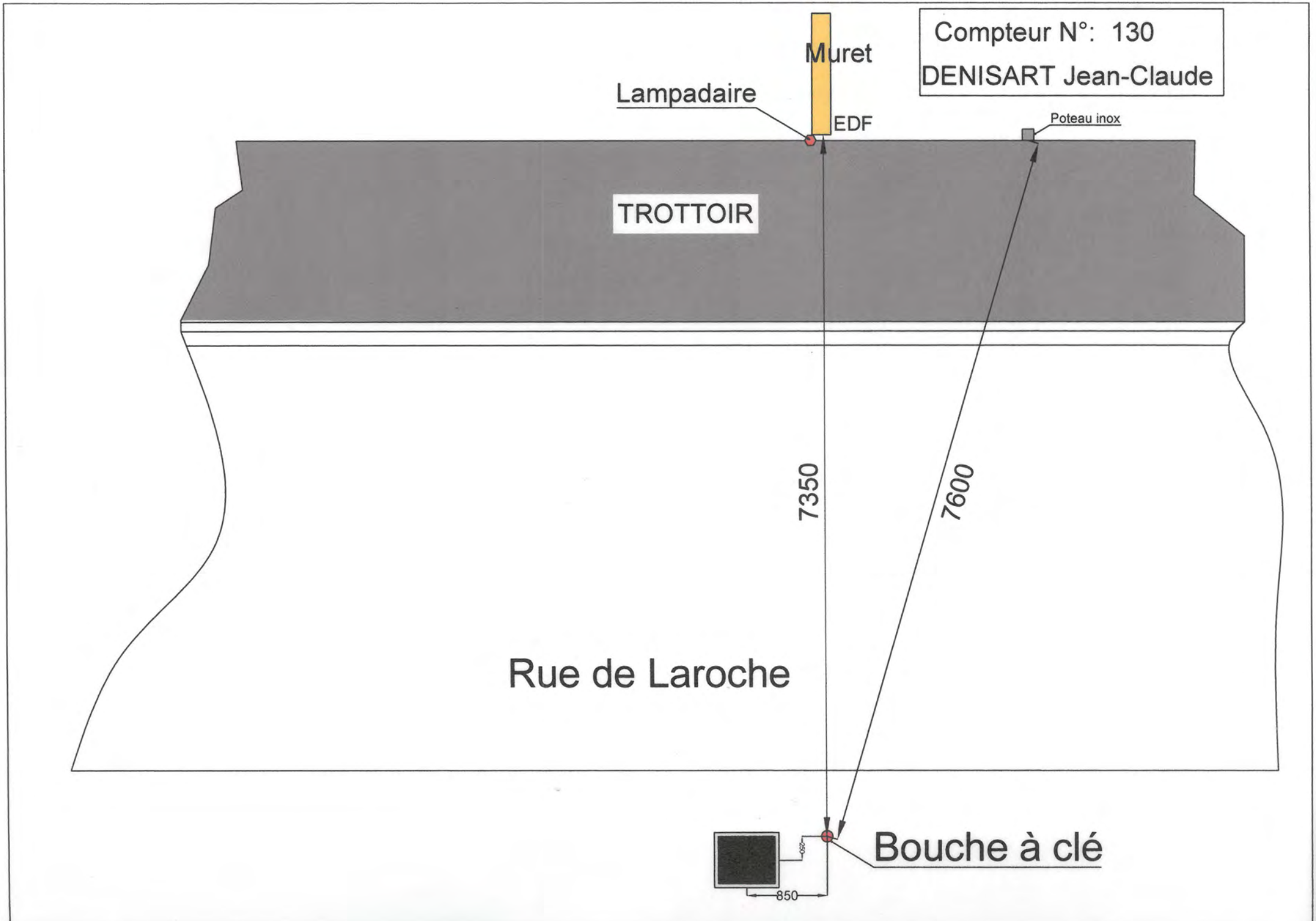
Compteur N°: 130
DENISART Jean-Claude
Muret
Lampadaire
EDF
Poteau inox
TROTTOIR
7350
7600
Rue de Laroche
Bouche à clé
250
850

Compteur N°: 131

GARAGE du BARROIS

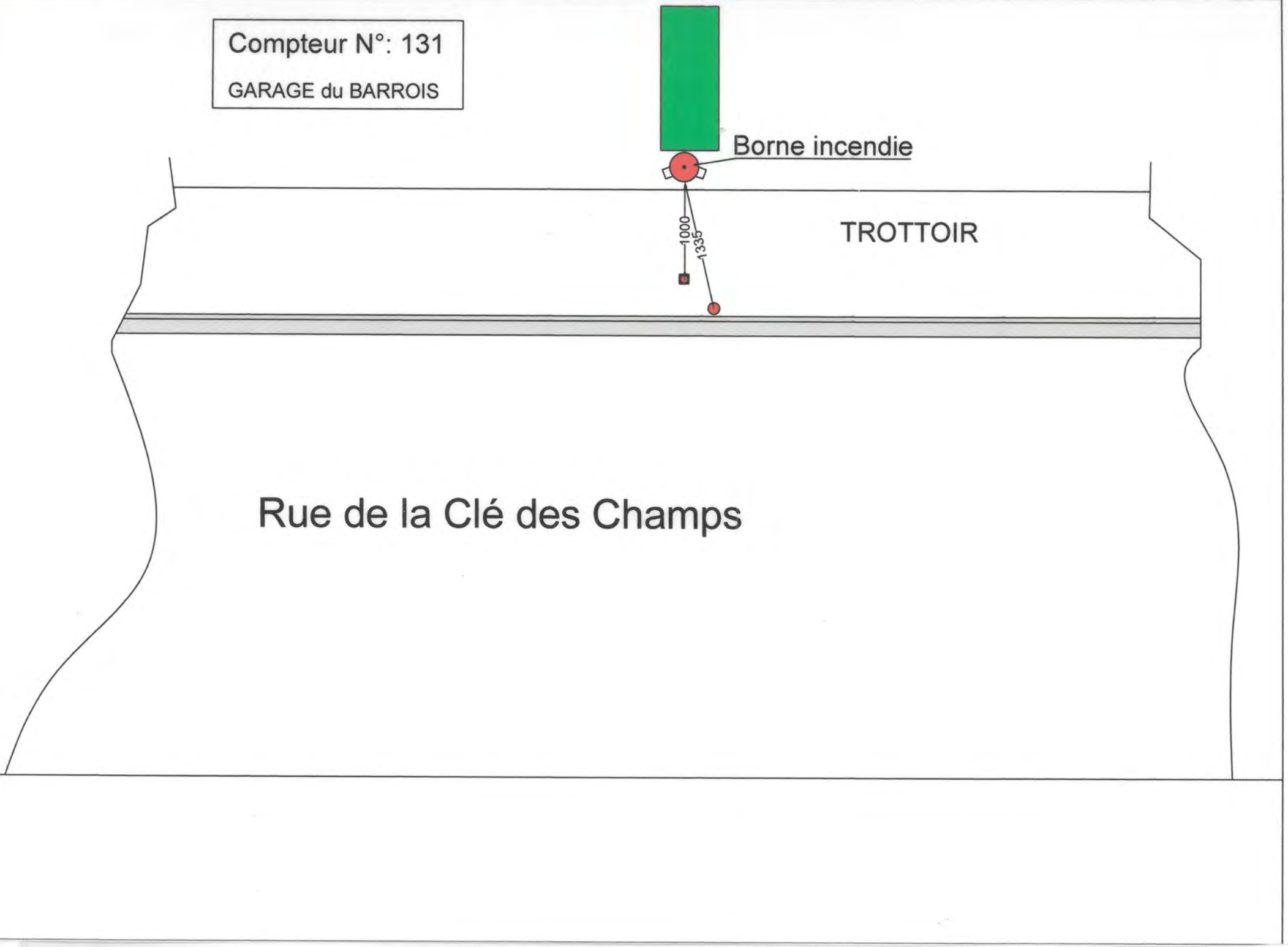

réservoir de 150 m³
T.P. 260,49
Rad 257,49

Section ZC

Section ZC

Section ZC

Section ZH

Section ZD

Section ZD

Section ZD

Section ZC

Le Grand Pré

La Garenne

Pincemielle

Village

Mairie

Eglise

Calvaire

Chemin Vicinal ordinaire

Chemin rural

Communication

Grande Rue

Ruisseau

Fontaine Aube

Bois

Puits

Monument

Réserve de 15m³

Vidange

Ventouse

Pl n°1

Pl n°2

Pl n°3

Pl n°4

Pl n°5

Pl n°6

Pl n°7

Pl n°8

Pl n°9

Pl n°10

Pl n°11

Pl n°12

Pl n°13

Pl n°14

Pl n°15

Pl n°16

Pl n°17

Pl n°18

Regard soupape de sécurité

Route de Villars en Azois à Laferté sur Aube

Route de Villars en Azois à Bar sur Seine

Route de Laferté sur Aube à Bar sur Seine

(Ruisseau)

Feuille N° 1

LEGENDE

- Conduites de ϕ 125
- Conduites de ϕ 100
- Conduites de ϕ 80
- Conduites de ϕ 60
- Poteaux d'incendie ϕ 80
- Citerne d'incendie 15m
- Robinets vannes
- Vidanges
- Ventouses
- (17) Branchements

VILLARS-EN-AZOIS

(Haute-Marne)

Section C dite du Village

Feuille unique

Plan revisé pour 1936

Echelle de 1/1000

Numéros parcellaires
- N°s 1 à 345
- N°s bis 171
- N°s ter
- N°s non attribués 43, 49, 56, 53

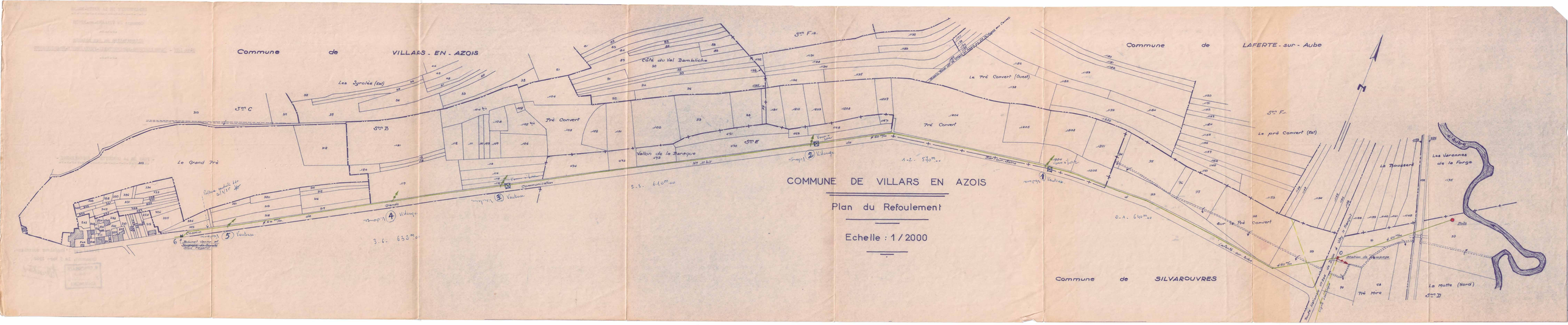
Commune de VILLARS - EN - AZOIS
Commune de LAFERTE - sur - Aube
Commune de SILVAROUVRES
COMMUNE DE VILLARS EN AZOIS
Plan du Refoulement
Echelle : 1 / 2000
Les Jyrolles (Est)
Côte du Val Damblicha
Le Grand Pré
Pré Convert
Le Pré Convert (Ouest)
Le pré Convert (Est)
Vallon de la Baroque
La Bauzère
Les Varennes de la Forge
La Motte (Nord)
Pré Miro
Station de pompage
Chemin
Communication
Ruisseau
Route Départementale
Voie ferrée
Section 5m F
Section 5m C
Section 5m B
Section 5m E
Section 5m D
3-4 : 632 m 20
2-3 : 610 m 20
1-2 : 57 m
0-1 : 640 m 20

Commune de Braux-le-Châtel

Commune de Orges

Commune de Bricon

Commune de Blessonville

LEGENDE

- Réseau d'eau potable (distribution)
- Réseau d'eau potable (alimentation)
- Réseau d'eau potable abandonnée
- Branchement d'eau potable situé avant compteur d'eau
- Branchement d'eau potable situé après compteur d'eau (tracé indicatif)
- Vanne de sectionnement (sous regard)
- Vanne de branchement (sous regard)
- Ventouse sous regard
- Regard de visite
- Poteau incendie
- Compteur sous regard
- Vidange sous regard

DEPARTEMENT DE LA HAUTE-MARNE

SYNDICAT DES EAUX D'ORGES

ETUDE DIAGNOSTIQUE DES RESEAUX D'EAU POTABLE

Plan des Réseaux

VUE EN PLAN
Récolement

verdi
Sensible à vos ambitions
VERDI
13 Avenue Aristide Briand - 39100 DOLE
Tél : 03.84.79.02.57 / Fax : 09.72.13.38.70
Email : dole@verdi-ingenierie.fr

Pièce numéro : 1

Echelle: 1 / 6000ème

N° d'affaire : 08 - 00736	Fichier : Orges.dwg		Auteur	Chef de Projet	Contrôle externe
A	22/05/2017	Plan des réseaux		NH	LG	RC

Plan des réseaux d'eau potable du SIAEP de COUR L'EVEQUE

MONTRIBOURG

Légende

- Ancienne Purge (à supprimer)
- Chambre à Vanne
- Compteur Abreuvoir
- Nouveau Compteur Particulier
- Pi
- Puits
- Purge Basse
- Purge
- Réservoir Incendie
- Réservoir
- Station de Pompage
- Station de surpression
- Vanne au sol incendie
- Vanne d'abreuvoir
- Vanne de sectionnement
- vanne PI
- Vannettes
- ventouse
- Canalisations
- Branchement

Génie de l'eau
Rigueur Fiabilité Expérience

Echelle : 1:1 500

R DE L ABBE DIDIER
Amiante ciment Ø60 - 1962
Amiante ciment Ø80 - 1962
Amiante ciment Ø100 - 1962
P40
P39
P38
P37
P36
P35
P34
P33
PETITE RUE
R DE LA

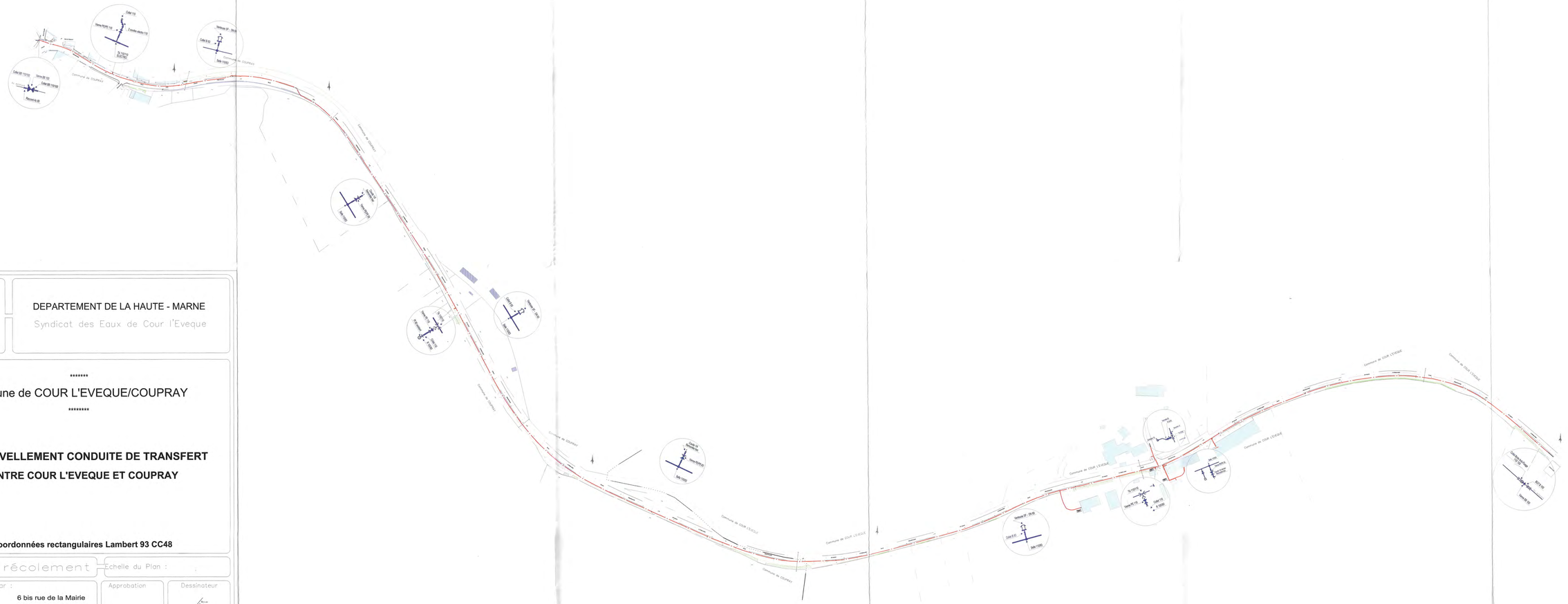

DEPARTEMENT DE LA HAUTE - MARNE

Syndicat des Eaux de Cour l'Eveque

****

Commune de COUR L'EVEQUE/COUPRAY

****

RENOUVELLEMENT CONDUITE DE TRANSFERT ENTRE COUR L'EVEQUE ET COUPRAY

Coordonnées rectangulaires Lambert 93 CC48

Plan de récolement

Echelle du Plan :

Travaux Réalisés Par :

ALTERO TRAVAUX PUBLICS

6 bis rue de la Mairie
10440 TORVILLIERS
Tel: 03 25 43 01 03
Mob: 06 32 02 59 26

Approbation

Date :

Dessinateur

Indice	Date	Modifications	Dessiné par	Vérifié par
B	02/2021	Récolement	YL	JB
A	01/2021	Plan initial	YL	JB

Dessinateur : YL
Chargé Affaire : JB
Plan No : Vu d'ensemble
No : 2021
No ALTERO TP : 2020
Date Piquetage : 2021

Plan des réseaux d'eau potable du SIAEP de COUR L'EVEQUE

CREANCEY

Légende

- Ancienne Purge (à supprimer)
- Chambre à Vanne
- Compteur Abreuvoir
- Nouveau Compteur Particulier
- Pi
- Puits
- Purge Basse
- Purge
- Réservoir Incendie
- Réservoir
- Station de Pompage
- Station de surpression
- Vanne au sol incendie
- Vanne d'abreuvoir
- Vanne de sectionnement
- vanne PI
- Vannettes
- ventouse
- Canalisations
- Branchement

Génie de l'eau
Rigueur Fiabilité Expérience

Echelle : 1:2 500

R DU PIGEONNIER
Amiante ciment Ø80 - 1962
R DU PUITS
R DES TILEULS
R DE LA MONTAGNE
R DE BONAIR
R SAINT NICOLAS
Vanne au sol incendie
Station de surpression
Amiante ciment Ø60 - 1962
R DE L'EGLISE A CREANCEY
CHE DES VIGNES
R DU CHAMP DORLEANS
PVC Ø80 - 2015

Plan des réseaux d'eau potable du SIAEP de COUR L'EVEQUE

COUR L'EVEQUE

Légende

- Ancienne Purge (à supprimer)
- Chambre à Vanne
- Compteur Abreuvoir
- Nouveau Compteur Particulier
- Pi
- Puits
- Purge Basse
- Purge
- Réservoir Incendie
- Réservoir
- Station de Pompage
- Station de surpression
- Vanne au sol incendie
- Vanne d'abreuvoir
- Vanne de sectionnement
- vanne PI
- Vannettes
- ventouse
- Canalisations
- Branchement

Génie de l'eau
Rigueur Fiabilité Expérience

Echelle : 1:2 500

COUR L'EVEQUE
COUR L'EVEQUE
COUR L'EVEQUE

Plan des réseaux d'eau potable du SIAEP de COUR L'EVEQUE

COUPRAY

Légende

- Ancienne Purge (à supprimer)
- Chambre à Vanne
- Compteur Abreuvoir
- Nouveau Compteur Particulier
- Pi
- Puits
- Purge Basse
- Purge
- Réservoir Incendie
- Réservoir
- Station de Pompage
- Station de surpression
- Vanne au sol incendie
- Vanne d'abreuvoir
- Vanne de sectionnement
- vanne PI
- Vannettes
- ventouse
- Canalisations
- Branchement

Génie de l'eau
Rigueur Fiabilité Expérience

Echelle : 1:2 034

Réservoir COUPRAY

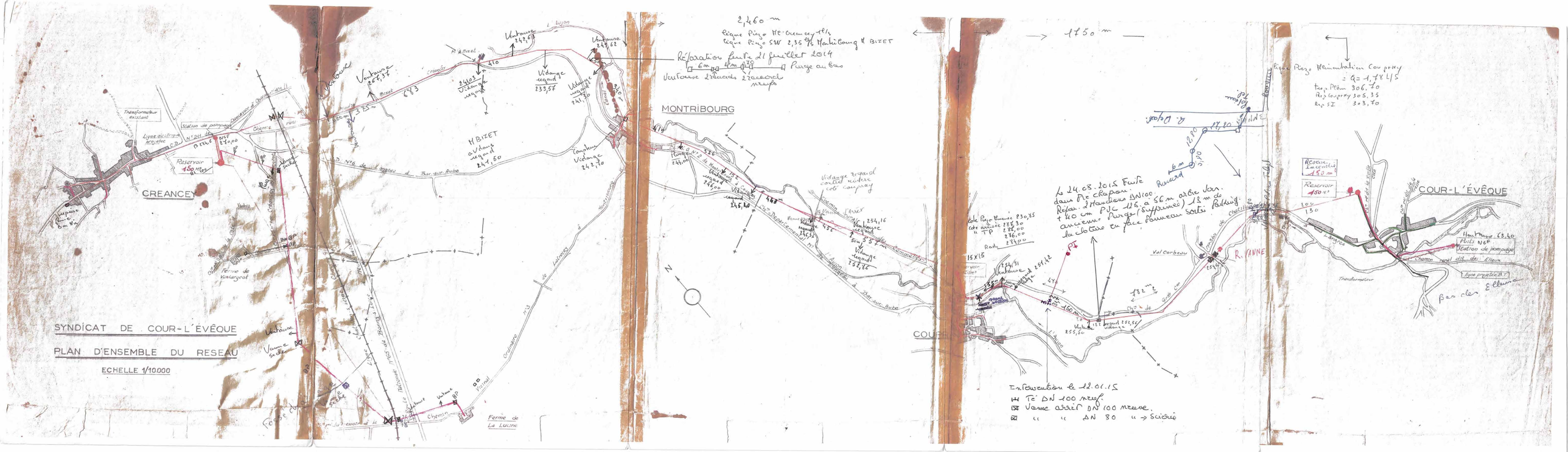
SYNDICAT DE COUR-L'ÉVÊQUE
PLAN D'ENSEMBLE DU RESEAU
ECHELLE 1/10000
CREANCEY
MONTRIBOURG
MBIZET
COUR-L'ÉVÊQUE
Ferme de Vantargeot
Ferme de La Lucine
Transformateur existant
Station de pompage
Réservoir 150 m³
Ventouse
Vidange regard
Purge au Bas
Réparation faite le 21 juillet 2014
2,460 m
Ligne Piézo Réenclenchement
Ligne Piézo SW 2,35 bar
Le 24.08.2015 Fuite dans Pte chapeau DN100. Réfec. 2 Manchons DN100 + 40 cm PVC 125 à 56 m arbre vers ancienne Purge (supprimée) 13 m de la chaussée en face nouveau sortie Pulsing.
Intervention le 12.01.15
Té DN 100 neuf
Vanne arrêt DN 100 neuve.
" " DN 80 " → Soudé
1750 m
Ligne Piézo Réenclenchement Coupeny : Q = 1,7 l/s
Trop Plein 306,70
Reglo Coupeny 305,35
Reglo SI 303,70
Réservoir Incendie 150 m³
Réservoir 150 m³
Haut Mare 63,40
Puits N6F
Station de pompage
Chemin rural dit de Elleux
Ligne projetée B.T.
Bas de l'Evêque
R. VANNE
Val Corbeau
Vidange Regard contre réduc. coté Coupeny
Vidange Regard
Ventouse
Compteur
Chemin Départemental n°476 de Montribourg à Bar sur Aube
Chemin Communal n°33 de Bar sur Aube à Courteron
Chemin Communal n°5 de Bar sur Aube à Latrecey
Chemin Communal n°2 de Montribourg à Bar sur Aube
Chemin Communal n°3 de Montribourg à Latrecey
Chemin Communal n°4 de Montribourg à Courteron
Chemin Communal n°1 de Courteron à Bar sur Aube
Chemin Communal n°2 de Courteron à Bar sur Aube
Chemin Communal n°3 de Courteron à Latrecey
Chemin Communal n°4 de Courteron à Bar sur Aube
Chemin Communal n°5 de Courteron à Latrecey
Chemin Communal n°6 de Courteron à Bar sur Aube
Chemin Communal n°7 de Courteron à Latrecey
Chemin Communal

125/60

Section ZC
Cimetière
Réservoir de 100m³
mi-enterre avec chambre de manœuvre
Les Ruelles
ZH
échelle 1/5000
les Ruelles
section ZH
3
Route Nationale N° 396
Dijon à Vitry-le-François
Chemin Vicinal
Le Village
Mairie
Eglise
Station
prise Incendie
Puits
La Gravière
Le Paquis
Rue de la Fontaine
Rue de la Voirie
Rue de la Rivière
Rue de la Mairie
Rue de la Forge
Rue de la Croisée
Rue de la Vallée
Rue de la Source
Rue de la Tuilerie
Rue de la Ruelle
Rue de la Grande Rue
Rue de la Petite Rue
Rue de la Petite Ruelle
Rue de la Grande Ruelle
Rue de la Petite Ruelle
Rue de la Grande Ruelle
Rue de la Petite Ruelle
Rue de la Grande Ruelle

DEPARTEMENT DE LA HAUTE-MARNE

****

COMMUNE DE RICHEBOURG

SYNDICAT DES EAUX DE LEFFONDS - RICHEBOURG - SEMOUTIERS

****

RESEAU D'ADDUCTION D'EAU POTABLE
RESEAU D'ASSAINISSEMENT UNITAIRE

****

RELEVE TOPOGRAPHIQUE

Système de coordonnées RGF 93

Noivellement rattaché au NGF

****

Echelle 1/1000

Mai 2015

Dossier n°9-2015

B.E.T Jacky MAUGRAS

Bureau d'Études Techniques

1, impasse des Mennetriers

52200 SAINTS-GEOSMES

Tél : 03.25.90.83.27

Maitrise d'Oeuvre

Voirie et réseaux divers ...

Etudes d'Aménagements divers

Permis d'Aménager, dossier de travaux de lotissement ...

Conception, dossier de consultation d'entreprises, suivi des travaux, opérations de réception

LEGENDE

- vannette
- vanne de sectionnement
- robinet vanne avec purge
- poteau incendie
- regard individuel de comptage
- conduite d'alimentation réseau d'amenée en eau potable
- conduite de distribution d'eau potable
- branchement eau potable
- regard assainissement
- point de rejet assainissement
- réseau unitaire d'assainissement

vers Ferme ORCHAMPS

vers SEMOUTIERS

vers LEFFONDS

RESERVOIR

MAIRIE

EGLISE

N

X=852400 X=852500 X=852600 X=852700 X=852800 X=852900 X=853000 X=853100 X=853200 X=853300 X=853400 X=853500

Y=6771400 Y=6771300 Y=6771200 Y=6771100 Y=6771000 Y=6770900 Y=6770800 Y=6770700

1

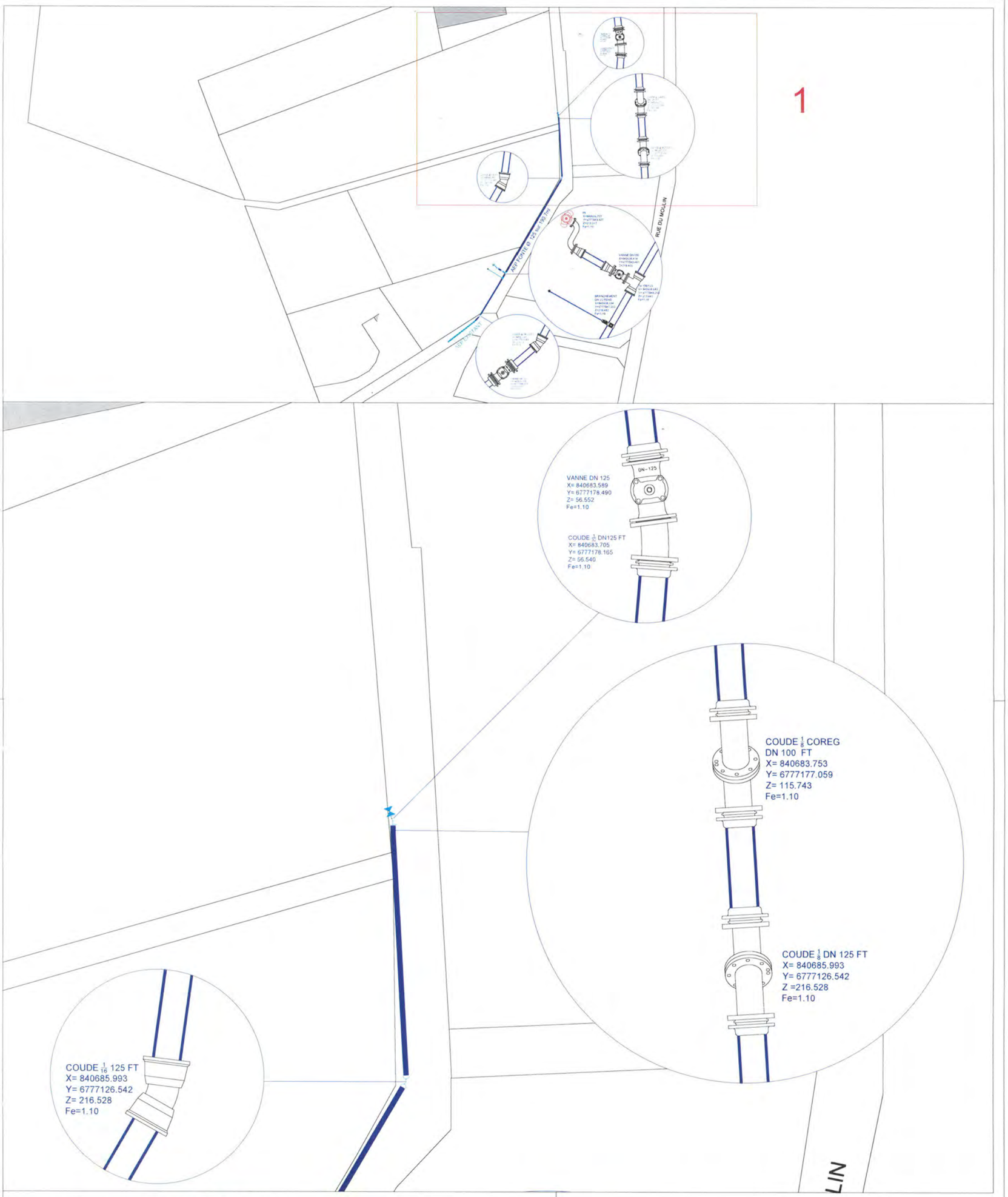

N

Département de Haute Marne

COMMUNE DE PONT-LA-VILLE

Renforcement de la distribution d'eau potable

suez

Eau France
Bourgogne Champagne Jura
Direction Métiers et perfermance

9 C RUE RENE CHAR
21000 DIJON France

Document n°1/2	Vue en plan et coupe		Plan projet
Fichier :	Dessiné le : 17/03/2022	Dernière mise à jour le : 06/05/2022 15:31:02	
Dessiné par : I.B	Vérifié par : V.B	Echelle : **1/500**	Format : **A2**

Ce document comporte des informations confidentielles propriétés de SUEZ.
Il ne peut être reproduit ou utilisé sans une autorisation de SUEZ.

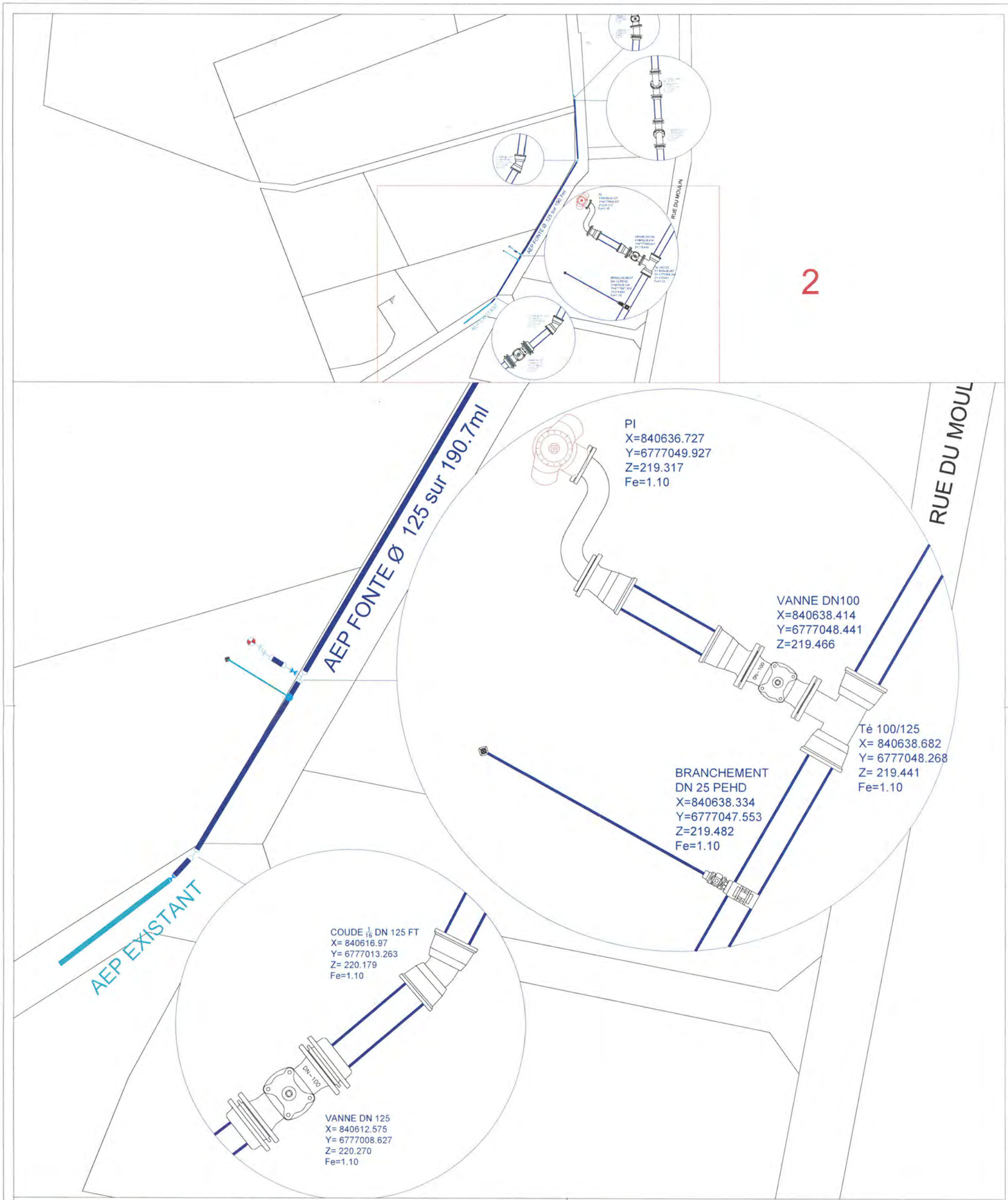

N

suez
Eau France
Bourgogne Champagne Jura
Direction Métiers et perfermance

9 C RUE RENE CHAR
21000 DIJON France

Département de Haute Marne

COMMUNE DE PONT-LA-VILLE

Renforcement de la distribution d'eau potable

Document n°2/2	Vue en plan et coupe	Plan projet
Fichier :	Dessiné le : 17/03/2022	Dernière mise à jour le : 06/05/2022 15:31:02
Dessiné par : I.B	Vérifié par : V.B	Echelle : 1/500 — Format : A2

Ce document comporte des informations confidentielles propriétés de SUEZ.
Il ne peut être reproduit ou utilisé sans une autorisation de SUEZ.

S.A.R.L. LIEGEROT
BELMONT / VAIR 88800 VITTEL ☎ (29) 08.50.55
ASSAINISSEMENT - ADDUCTION D'EAU
RESERVOIRS jusqu'à 2 000 m³
TRAVAUX PUBLICS - TERRASSEMENTS
LOTISSEMENTS - Maisons individuelles
SIRET 305 370 510 00011 APE 5202
Banque CCLR Mirecourt

DEPARTEMENT DE LA HAUTE MARNE

COMMUNE DE

PONT la VILLE

A. E. P.

TRAVERSE DES R. D. n° 105 et 6

Rue des Tanneurs au Nord, la fontaine de Rhin et la rue

RECOLEMENT

La rue des Tilleuls et rue Commandant Jean Mansion (sans

echelle: 1/200 **date:** aout 92

ROUTE D'HAISONVILLE
ECHELLE 1/500

LEGENDE

- Canalisation principale fonte Ø 125
- Branchement PEHD Ø25-32
- Te bride bride
- Robinet vanne
- Bouche a clé dispositif de branchement
- Dispositif de comptage

C29 C32 C33 C34 C35 C36

1 2

Pose:1 RAS BT 95°+EP 10°
8.00M DE CPA 70°
1 RACCORDEMENT SUR RESEAU CPA 70°

Pose:1 RAS BT 95°+EP 10°
8.00M DE CPA 70°
1 RACCORDEMENT SUR RESEAU CPA 70°

ATTENTION !! PE 50 dans gaine Rouge à côté élec et EP

pose 1 BOITE JDDI 95/35

24Ω

31Ω

28Ω

Pose:1 ras façade 35°
Reprise:1 b2t

Pose:1 percement
1 ras façade 35°
12.00m de 2x16°fixé façade
Reprise:1 b2t

Pose:1 ras façade 35°
Reprise:1 b2t

Pose:1 ras façade 35°
Reprise:1 b2t

Pose:1 COFFRET S15 EN SAILLIE
EQUIPE D'UNE GRILLE FC 150°
1 RACCORDEMENT 95°
1 RACCORDEMENT 50°
3 RACCORDEMENTS 35°
1 MALT

Pose:1 COFFRET S20 ENCASTRE
EQUIPE D'UNE GRILLE D'ETOILEMENT
1 RACCORDEMENT 95°
3 RACCORDEMENTS 35°
1 MALT

Pose:1 ras façade 50°
Reprise:1 b2t

Pose:1 ras façade 35°
Reprise:1 b4t

C212 C213 C214 C218 C219 C208 C209 C210 C220 C95 C96 C303 C94 C97 C92

A A1 A2 B B1 B2 B3 y

1 Φ63 EP 3x95+50 4x35 4x50 4x16

3.00 2.50 2.00 3.30 1.70 1.50 6.00 0.90 0.75 8.30 7.70 7.80 4.40 1.85 2.05 1.25 1.10

ECHELLE 1/200

regard PAMCO

Plaque Pleine Ø100

Té bb Ø 100/100

B.E. Ø 100

l'Herbue

218.83

218.69

218.58

218.57

Fond regard : 217.00

218.58

218.80

de

218.75

P.I.R.Ø100

vanne Ø100

218.26

218.95

Bord de chaussée

communale

Long 70 m

Bord de chaussée

Ø100

218.93

218.91

218.38

219.05

218.95

218.52

218.55

Trottoir

218.90

218.37

Trottoir

218.93

218.99

R.D

219.20

219.19 F.E Avaloir

219.24

F.E regard 218.10

219.41

Voie

COUDE Ø100

219.30

F.E Avaloir

219.42

218.93

219.31

219.38

218.60

220.02

Trottoir

219.64

219.66

219.80

219.57

PONT LA VILLE

EXTENSION DE RESEAU

EAU POTABLE

Rue de l'Herbue

Département de la Haute-Marne

Commune de Pont la Ville

Rue du Moulin

Réfection du réseau
Adduction en Eau Potable

Récolement

Réalisé par :

EURO Infra ingénierie

1, rue Henri Matisse
52 000 CHAUMONT
Tel: 03.25.35.05.23
Fax: 03.25.35.05.24
Mail: contact@eurolnfra.fr
Site: www.eurolnfra.fr

Echelle: 1/200				
Date	Dessiné	Vérifié	Désignation	Indice
12/10/09	M.T	L.H.	Origine	1.0

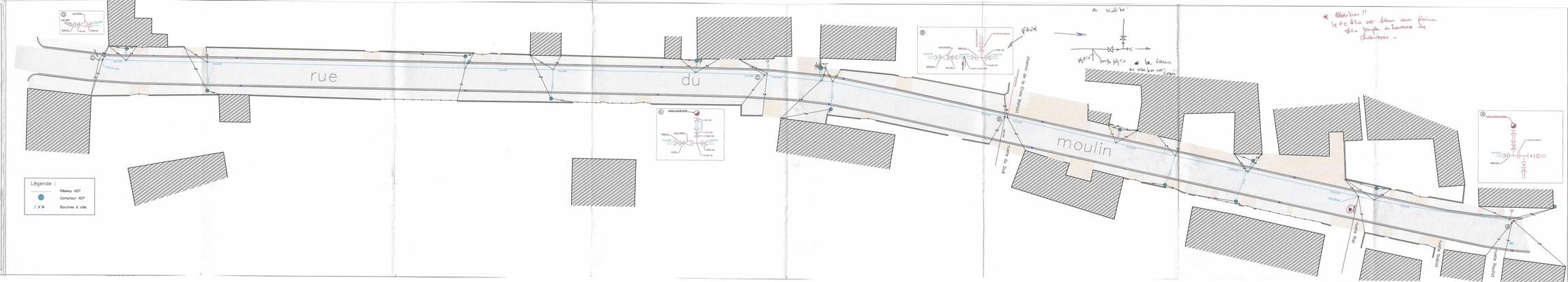
rue
du
moulin
Légende :
Réseau AEP
Compteur AEP
Bouches à clés
Chambre de Comptage
Poteau incendie
Poteau incendie
Poteau incendie

S.A.R.L. LIEGEROT

BELMONT / VAIR 88800 VITTEL ☎ (29) 08.16.15

ASSAINISSEMENT - ADDUCTION D'EAU

RESERVOIRS jusqu'à 2 000 m³

TRAVAUX PUBLICS - TERRASSEMENTS

LOTISSEMENTS - Maisons individuelles

Banque KOLB Mirecourt

SIRET 305 305 930 00011 APE 5908

DEPARTEMENT DE LA HAUTE MARNE

COMMUNE DE

PONT la VILLE

A. E. P.

CD n° 5

Rue des Sarennes

RECOLEMENT

et Ruelle de l'incendie

echelle: 1/300 **date:** aout 92

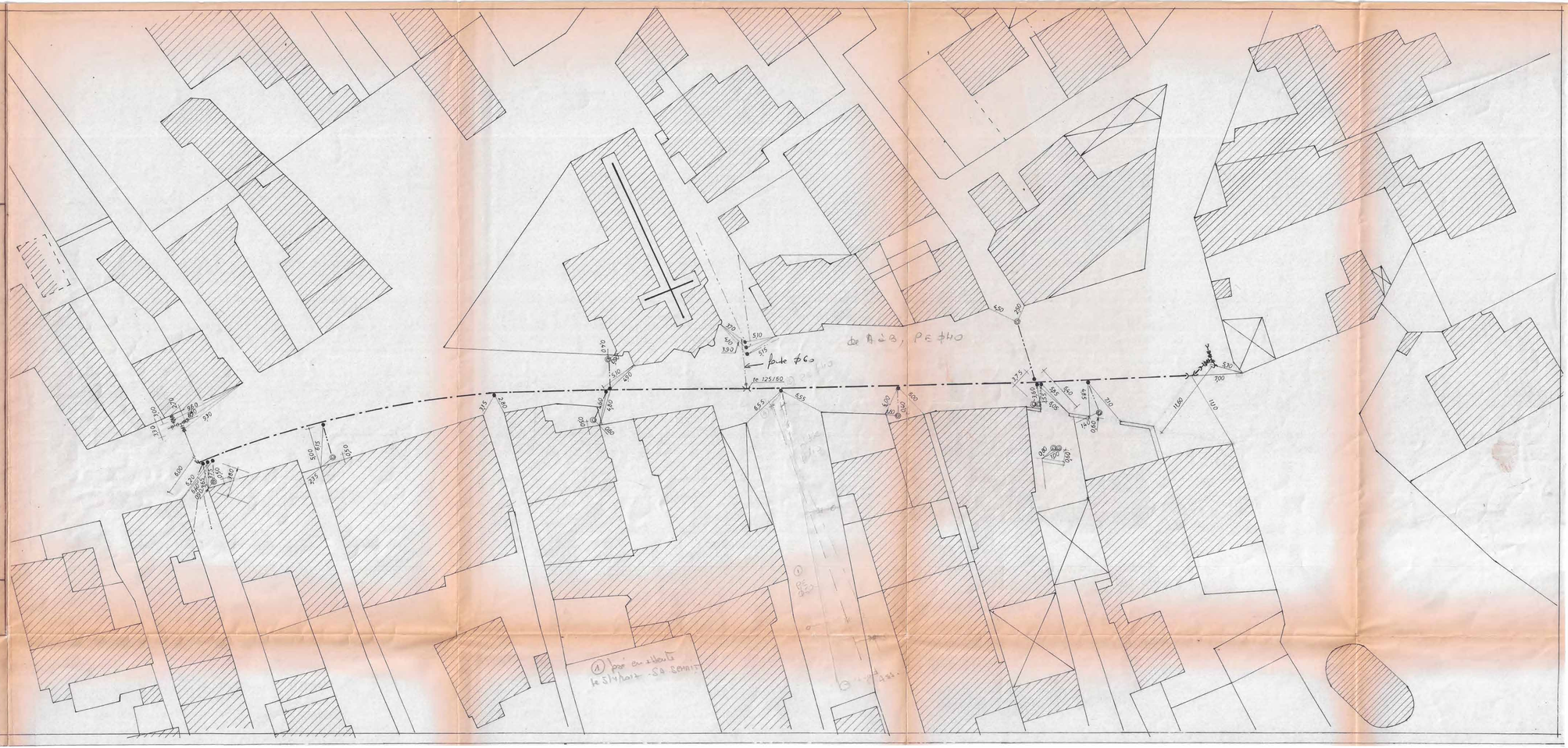

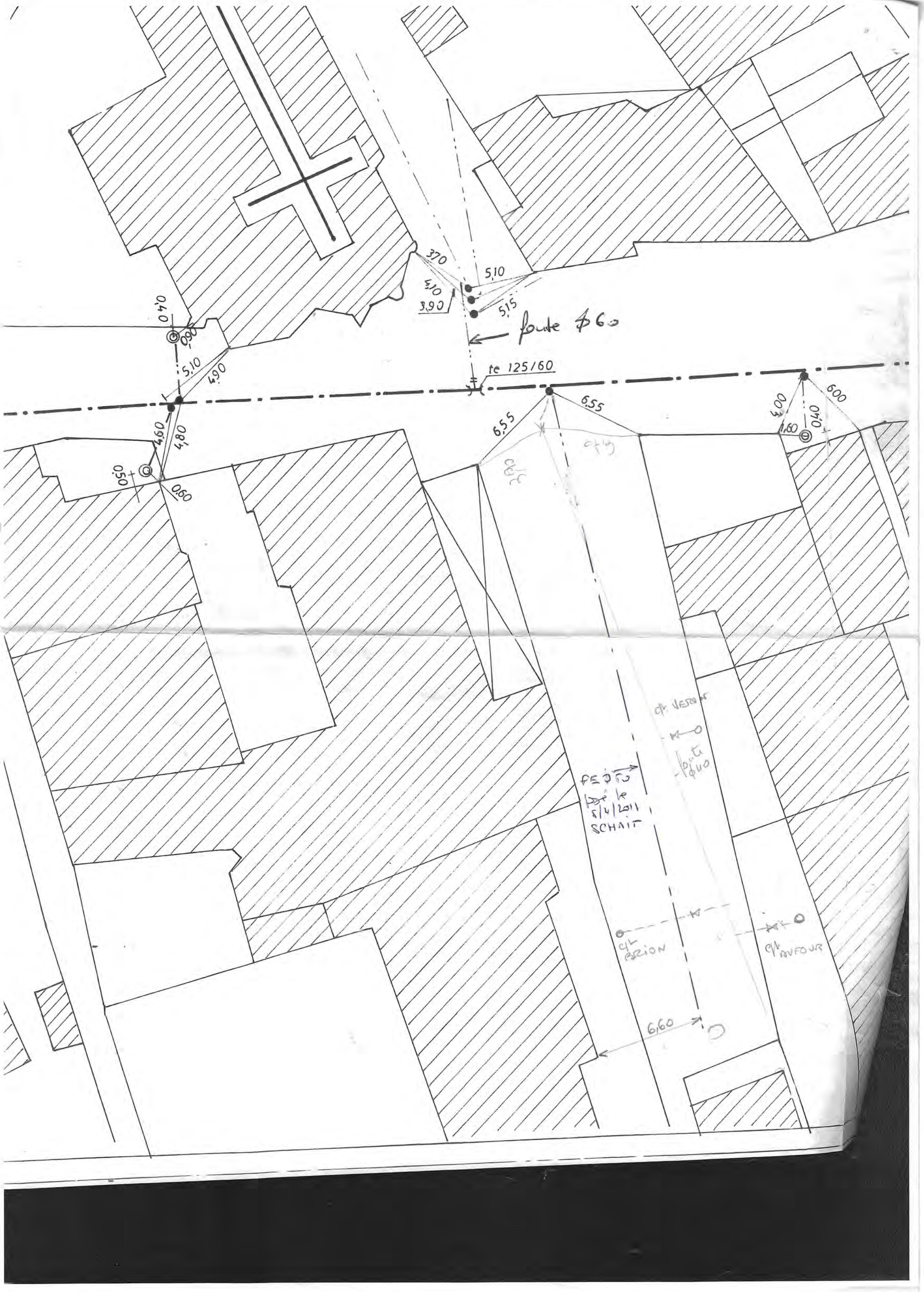
3,70
5,10
4,10
3,90
5,15
fonte ϕ60
0,40
0,90
5,10
4,90
te 125/60
6,55
6,55
4,00
6,00
0,40
1,60
4,60
4,80
0,50
0,60
cf 4
cf 3
cf. Vesoul
fonte ϕ40
PEINTURE
faite le
5/4/2011
SCHMIT
Cf 1
ASCION
Cf 2
NUFOUR
6,60

14/ Bouche à clé sortie purge
13/ Bouche à clé purge
12/ Bouche à clé branchement
15/ regard branchement
10/ Bouche à clé branchement
11/ regard branchement
8/ Bouche à clé branchement
9/ regard branchement
7/ passage conduite 125
5/ Bouche à clé branchement
6/ regard branchement
3/vanne PI
4/ Poteau d'incendie Bayard
2/vanne
1/ Raccordement sur conduite existante
Fonte 100
Fonte 125

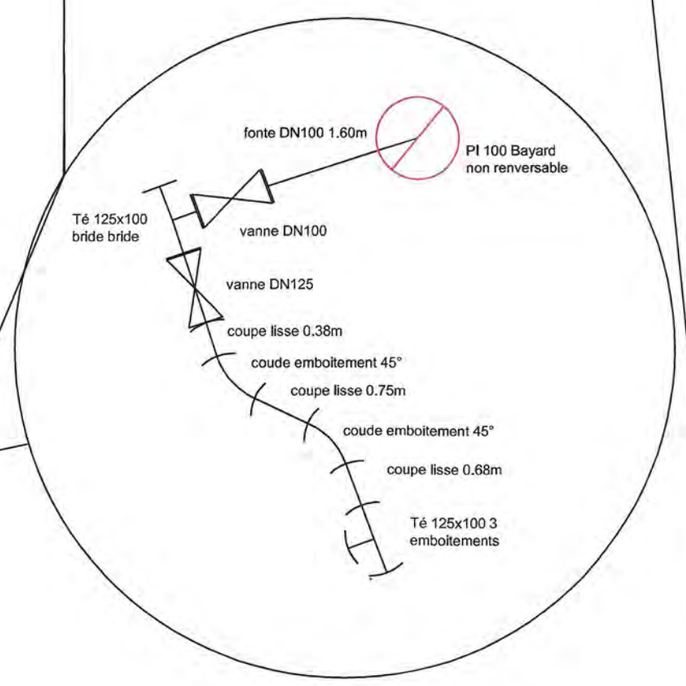

Dir est	Dir nord	Elévation	COMMENTA	Responsable	Appareil	DATEPOSE	CLASSE	Hauteur GNS	cision vertic	cision horizon	ID_Point
840760.878	6777686.71	215.742	raccordement conduite	snothige	GeoXH6000	08/11/2019	Classe A	215.74	0.03	0.02	1
840759.999	6777689.47	215.782	vanne	snothige	GeoXH6000	08/11/2019	Classe A	215.78	0.03	0.02	2
840760.414	6777689.89	215.768	vanne PI	snothige	GeoXH6000	08/11/2019	Classe A	215.77	0.02	0.01	3
840762.187	6777690.38	215.86	PI Bayard	snothige	GeoXH6000	08/11/2019	Classe A		0.02	0.01	4
840752.995	6777721.48	216.117	Brcht n°	snothige	GeoXH6000	08/11/2019	Classe A	216.12	0.02	0.01	5
840754.159	6777721.91	216.172	regard branchement	snothige	GeoXH6000	08/11/2019	Classe A	216.17	0.03	0.02	6
840747.780	6777743.97	216.536	passage conduite	snothige	GeoXH6000	08/11/2019	Classe A	216.54	0.02	0.01	7
840744.142	6777758.97	216.98	Brcht n°	snothige	GeoXH6000	08/11/2019	Classe A	216.98	0.03	0.01	8
840746.587	6777759.46	216.873	regard branchement	snothige	GeoXH6000	08/11/2019	Classe A	216.87	0.03	0.01	9
840741.248	6777771.13	217.302	Brcht n°	snothige	GeoXH6000	08/11/2019	Classe A	217.30	0.03	0.01	10
840743.417	6777771.58	217.276	regard branchement	snothige	GeoXH6000	08/11/2019	Classe A	217.28	0.02	0.01	11
840732.806	6777806.17	218.145	Brcht cimetière	snothige	GeoXH6000	08/11/2019	Classe A	218.14	0.02	0.01	12
840732.593	6777807.36	218.164	vanne purge	snothige	GeoXH6000	08/11/2019	Classe A	218.16	0.02	0.01	13
840732.455	6777808.38	218.186	sortie purge	snothige	GeoXH6000	08/11/2019	Classe A	218.19	0.02	0.01	14
840740.348	6777808.11	217.772	regard cimetière	snothige	GeoXH6000	08/11/2019	Classe A	217.77	0.02	0.01	15

SUEZ

Plan de recolement rue desTilleuls à PONT-LA-VILLE

Pose d'une conduite DN 125, renouvellements branchements

Sébastien NOTHIGER le 15/11/2019

Légende

- AEP — Canalisation Existante
- Canalisation Ø 125 Fonte
- Canalisation Ø 60 Polyéthylène
- Raccordement Ø 25 Polyéthylène
- Regard de Compteur
- Vannes Bridées Ø 125, 100 et 80
- Té Bridé
- Té Bridé à Sortie Vers le Haut
- Raccord à Bride-Emboîtement
- Croix Bridée
- (a) 1.2 m x 1.7 m — (b) 1 m x 1 m — Chambres pour Vannes et Ventouse
- Esse de Réglage
- Ventouse — Vannette
- Ventouse
- Vidange
- Coude 1/32 (11°,15')
- Bordures A2CS Remplacées
- Dauphin, Sabot ==> Bec
- Trottoirs Repris
- Bouche d'Egoût Remplacée

Département de la Haute-Marne

Commune de Pont la ville

Réseau AEP

Plan de récolement

Rue de la Motte, place Eugène Pocard et début rue du moulin -

Entreprise :

EXPLOITATION CARRIERES - TRAVAUX PUBLICS
SA ENTREPRISE
André BOUREAU

établi par :

EURO Infra ingénierie
Z.I La Vendue
Rue de la Côte Grillée
52 000 CHAUMONT
Tél : 03.25.35.05.23
Fax : 03.25.35.05.24
E-Mail : EUROINFRA@wanadoo.fr
Site : www.euroinfra.fr

Echelle : 1/250				
Date	Dessiné	Vérifié	Désignation	Indice
03/04/07	M.T	R.J	Origine	1.0

Les Points de Détail du Nouveau Réseau d'Eau Potable

Détail A : ~~- chambre de 1.70 m x1.20 m~~
- 1 vanne Ø 125
- 1 vanne Ø 100
- 1 vanne Ø 80
- 1 croix
- 1 esse de réglage pour borne incendie
- 1 dispositif de vidange
- 3 raccords bride-emboîtement

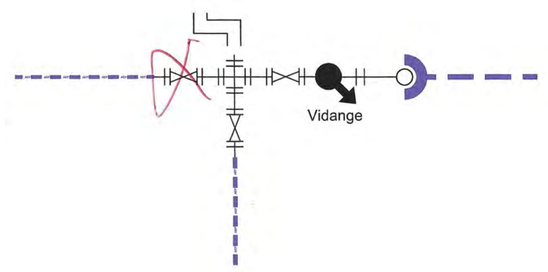

sans échelle

Détail C : - ~~1 chambre 1 m x 1 m~~
- 1 ventouse 3 fonctions
- 2 raccords bride-emboîtement

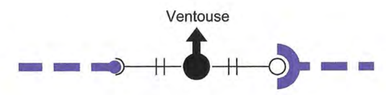

sans échelle

Détail B : - 5 Coudes à 11° 15'
- 2 raccords bride-emboîtement

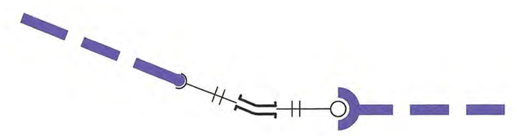

sans échelle

Détail D : - 1 té à sortie supérieure
- 1 vanne Ø 60
- 2 raccords bride-emboîtement

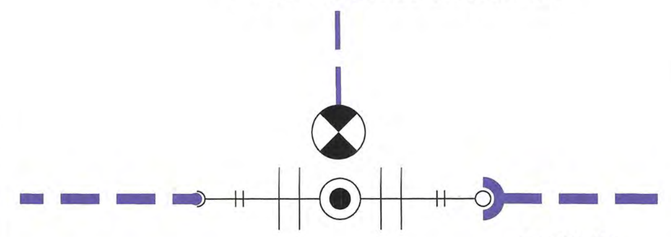

sans échelle

Détail F : - ~~1 chambre 1 m x 1 m~~
- 1 vanne Ø 125
- 1 dispositif de vidange
- 2 raccords bride-emboîtement

sans échelle

Détail E : - ~~1 chambre 1.70 m x 1.20 m~~
- 1 té à sortie supérieure
- ~~2~~ vannes Ø 125
- 1 vanne Ø 100
- 2 raccords bride-emboîtement
- 1 dispositif de vidange

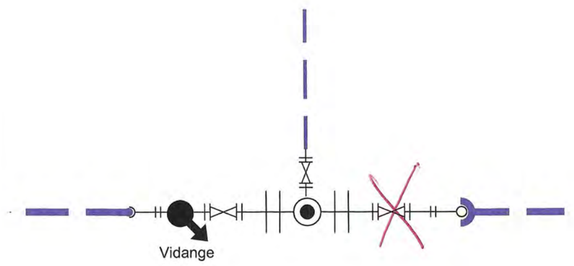

sans échelle

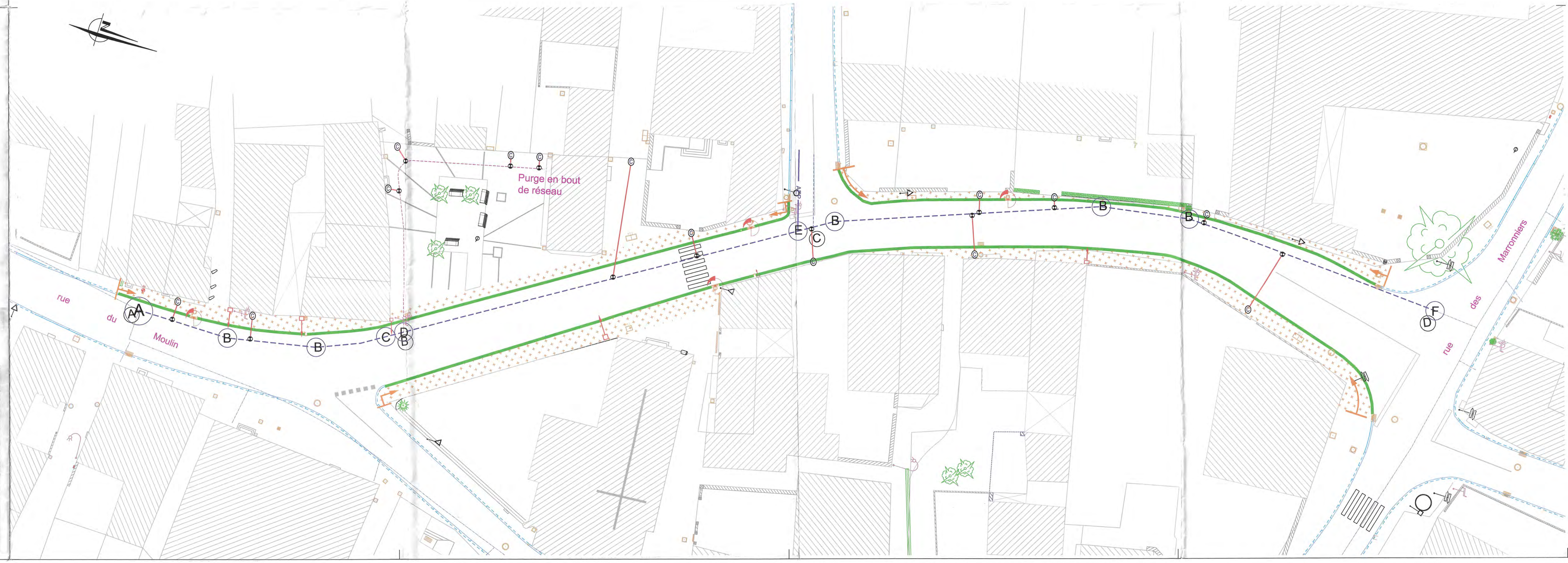

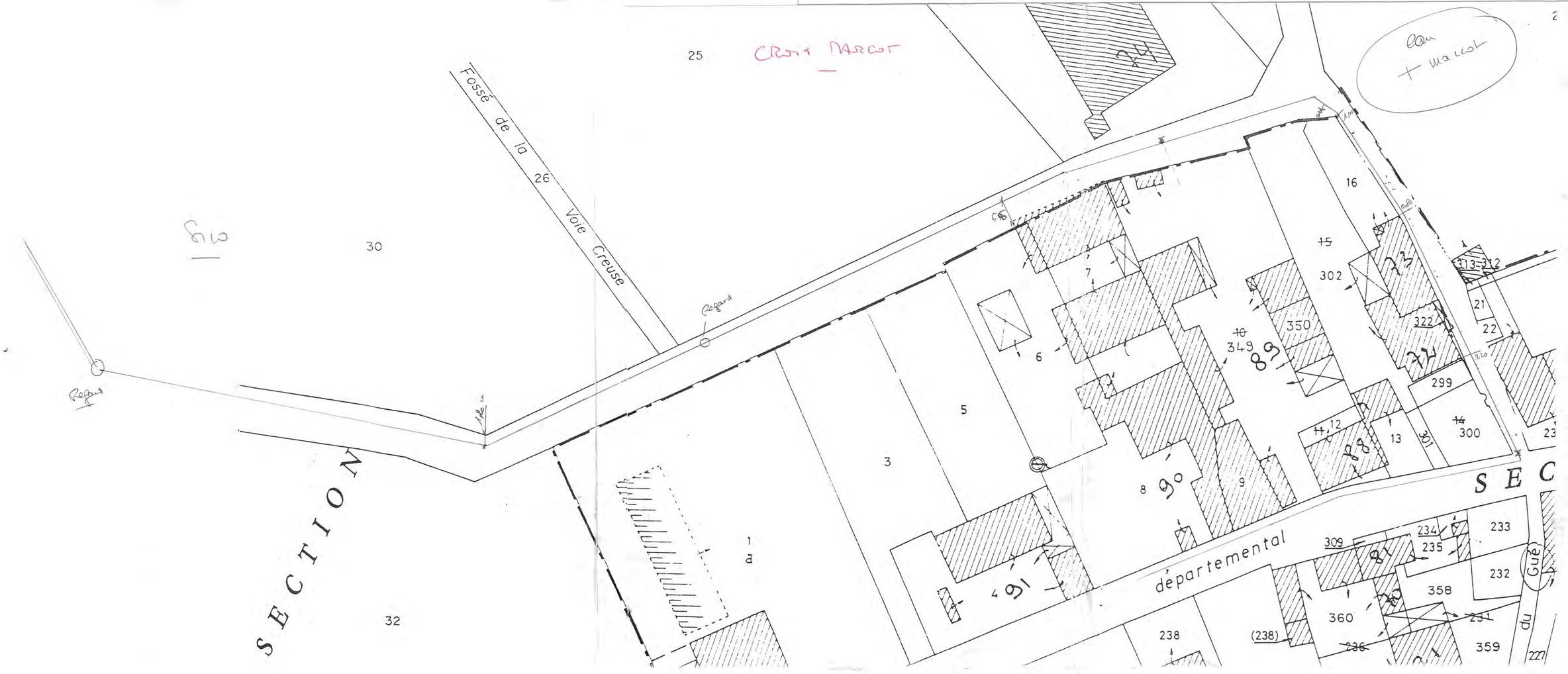
25
CROIX MARCOT
Fossé de la Voie Creuse
26
30
Regard
Regard
SECTION
32
d
1
3
5
6
7
8
9
90
91
16
15
302
313-312
21
22
322
349
89
350
299
300
13
12
309
234
235
233
232
358
360
238
(238)
236
359
227
Gué
du
départemental

Reseau Chemin de la Prairie
et chemin de la Fourrière

EDF

SECTION C — FEUILLE UNIQUE

PRÉ DUFOUR

SON C FLLE UNIQUE

FOSSE QUENARD

LA HACHE

LA PRAIRIE

LONGUE LOYÈRE

AB → 60m

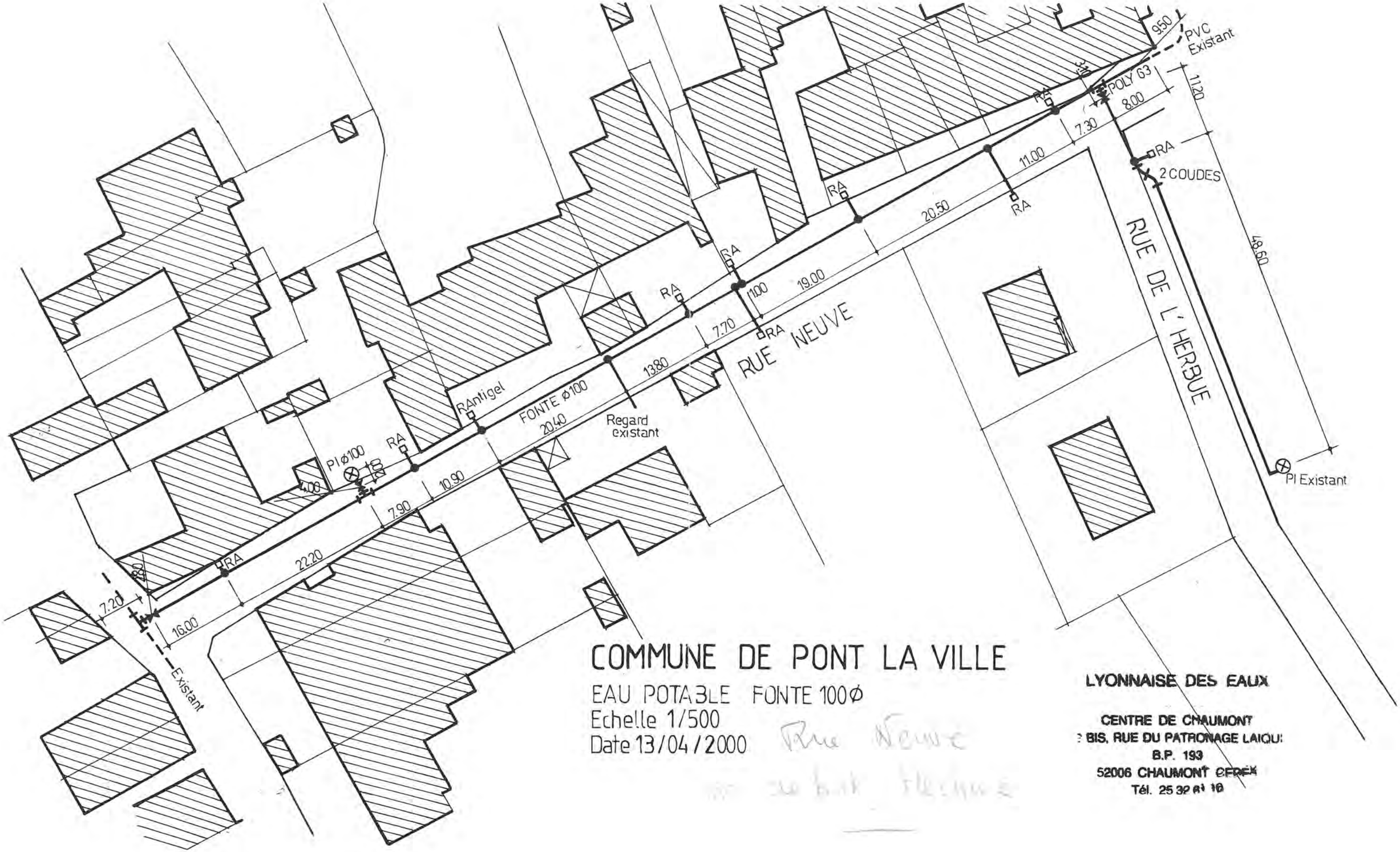

COMMUNE DE PONT LA VILLE

EAU POTABLE FONTE 100 ø

Echelle 1/500

Date 13/04/2000

Rue Neuve

LYONNAISE DES EAUX

CENTRE DE CHAUMONT
3 BIS, RUE DU PATRONAGE LAIQUE
B.P. 193
52006 CHAUMONT CEDEX
Tél. 25 32 81 10

DEPARTEMENT DE LA HAUTE-MARNE

DIRECTION DEPARTEMENTALE DE L'AGRICULTURE ET DE LA FORET

AUTOROUTE A 26

COMMUNE DE

PONT-LA-VILLE

DEVIATION DE CONDUITES

du reservoir, jusque sous autoroute,

PLAN D'ENSEMBLE

au chemin silo -

ECHELLE 1/2000

B.C. - NOV 1987

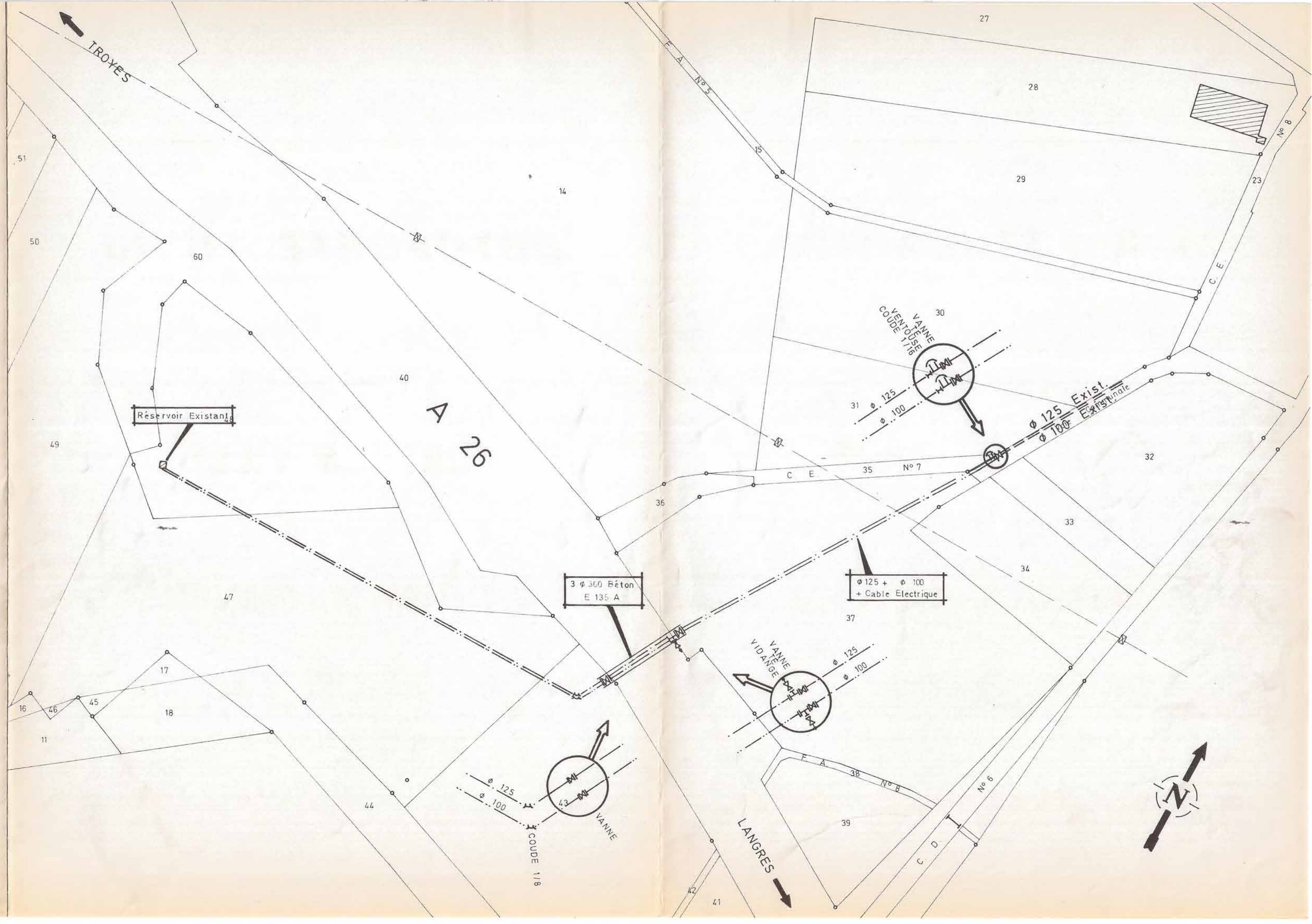

Bureau
d' Aménagement
de D'développement
et de Gestion
de l' ENVIRONNEMENT

Z.A. Séquana
Route de Troyes
21400 CHATILLON SUR SEINE
Tél. : 03-80-91-48-96
Fax. : 03-80-91-38-09

Département de la Haute-Marne
Commune d'ORGES

Mise à jour juin 2020
Suite à INV HV 1689 hydro et vidéo

Annexe 2

Plan de récolement du réseau pluvial

Echelle : 1/1000

LEGENDE

- Réseau pluvial
- Matériau et Diamètre (mm) de la Canalisation, sens d'écoulement
- Grille
- Bouche avaloir
- Distance (m)

SECTION ZB
SECTION ZH
SECTION ZG
SECTION ZF
LES CARREAUX DE LA PERRIERE
LE FOURNEAU DU BAS
CHENEVIERES DU BREUIL
CHENEVRIERES DE LA MARCHE
LES JARDINOTS
LE CHATEAU
DERRIERE LA VOINCHERE
LA HAIE PIED
JARDINS PAILLOT
LES MUREAUX
LE PRAGEY DU BAS
LA FORGE DU HAUT
La Fleuristerie
Chemin Rural dit des Prés Dame Veronne
Route Départementale n° 105 de Cirfontaine-en Azois à Chateauvillain
Chemin rural dit du Breuil
Chemin rural dit de Balgement
Chemin rural dit Sous la Haie
Chemin départemental n° 105 de Cirfontaine-en-Azois à Balesmes
Chemin départemental n° 105 de Laferté-sur-Aube à Belaizon
Chemin rural dit de la Forge
Rue du Pragey
Rue de la Voinchère
Rue de la Fontaine
Rue du Lavoir
Rue du Pont
Rue de la Mairie
Rue de la Source
Rue de la Grande Fontaine
Rue de la Croix Blanche
Rue de la Vieille Fontaine
Rue de la Ruelle
Rue de la Chaussée
Rue de la Voie au Chêne
Rue de la Vallée
Rue des Jardinots
Rue du Château
Ruelle Voinchère
Ruelle Jardinots
Ruelle Pragey
Ruelle Fontaine
Ruelle Source
Ruelle Vallée
Ruelle Mairie
Ruelle Lavoir
Ruelle Pont
Ruelle Croix Blanche
Ruelle Vieille Fontaine
Ruelle Grande Fontaine
Ruelle Château
Ruelle Chaussée
Ruelle Marche
Ruelle Breuil
Ruelle Voie au Chêne
Ruelle Perrière
Ruelle Prés Dame Veronne
Ruelle Balgement
Ruelle Haie Pied
Ruelle Sous la Haie
Ruelle Forge
Ruelle Fleuristerie
Ruelle Fournel du Bas
Ruelle Cirfontaine
Ruelle Balesmes
Ruelle Belaizon
Ruelle Laferté
Ruelle Azois
Ruelle Chateauvillain
Ruelle Jardins Paillot
Ruelle Mureaux
Ruelle Forge du Haut
Ruelle Jardins
Ruelle Cheneviere
Ruelle Cheneviere de la Marche
Ruelle Cheneviere du Breuil
Ruelle Carreaux de la Perriere
Ruelle Fournel du Bas
Ruelle Haie Pied
Ruelle Derriere la Voinchere
Ruelle Jardins Paillot
Ruelle Mureaux
Ruelle Forge du Haut
Ruelle Fleuristerie
Ruelle Pragey du Bas
Ruelle Pragey
Ruelle Voinchère
Ruelle Jardinots
Ruelle Chateau

Nota:

- *Réfection totale des rues de la Forge et du Pragey en 2000*
- *Création d'une conduite fonte Ø 100 dans la rue du 8 Mai en 2000*
- *Alimentation en PVC Ø 100 sur 132 ml du nouveau lotissement en 2005*
- *Extension PVR de l'extrémité de la rue Saint-Pierre en 2003*

MINISTÈRE DE L'AGRICULTURE ET DE LA PÊCHE

COMMUNE DE

ORGES

ALIMENTATION EN EAU POTABLE

PLAN DE DISTRIBUTION

LEGENDE

Canalisation Ø 125	*Robinet Vanne*
Canalisation Ø 100	*Poteau d'incendie*
Canalisation Ø 80	*Purge*
Canalisation Ø 70	*Ventouse*
Canalisation Ø 60	*Bouche d'arrosage*
Canalisation Ø 50	*Branchement*
Canalisation Ø 40	*Piézomètre* P

MINISTÈRE DE L'AGRICULTURE ET DE LA PÊCHE

PREFECTURE DE LA HAUTE-MARNE
DIRECTION DEPARTEMENTALE DE L'AGRICULTURE ET DE LA FORET
SERVICE DES EQUIPEMENTS PUBLICS RURAUX
4, Cours Marcel Baron – BP 522 – 52011 CHAUMONT Cedex
TEL : 03.25.30.73.00

ECHELLE : 1/1000	PLAN N° 1
Dessiné par : P.G.	DATE : NOVEMBRE 1992
Vérifié par : JM.D.	Tel : 03.25.30.73.28

MODIFICATIONS

Dates	Objets
JUIN 2007	Plan actualisé avec Mr LAMBERT A.

Documents cadastraux mise à jour 1985

LEGENDE

- vannette
- vanne de sectionnement
- robinet vanne avec purge
- poteau incendie
- regard individuel de comptage
- AEP — conduite d'alimentation réseau d'amenée en eau potable
- AEP — conduite de distribution d'eau potable
- AEP — branchement eau potable
- regard assainissement
- avaloir assainissement
- grille assainissement
- poste de refoulement
- U — réseau unitaire d'assainissement

DEPARTEMENT DE LA HAUTE-MARNE

****

COMMUNE DE LEFFONDS

SYNDICAT DES EAUX DE LEFFONDS - RICHEBOURG - SEMOUTIERS

****

RESEAU D'ADDUCTION D'EAU POTABLE
RESEAU D'ASSAINISSEMENT UNITAIRE

****

RELEVE TOPOGRAPHIQUE

o o o o

Coordonnées rectangulaires Lambert 93 CC48

Nivellement rattaché au réseau IGN-NGF69

****

Echelle 1/2 000

Juin 2015 G3232

ORDRE DES GEOMETRES - EXPERTS

C.E.T.T.B KOLB Jean - Pierre

GEOMETRE-EXPERT D.P.L.G

7, rue des Ouches, 52200 LANGRES, Tél Fax : 03 25 90 65 35, E-Mail : cettb.geometre.expert@wanadoo.fr

ORMOY SUR AUBE

Création réseau d'assainssement

DATE : 19/03/2010 Ech : 1/200

Ormoy sur Aube 200110 18/03/2010

X: 784920 X: 784940 X: 784960 X: 784980 X: 785000 X: 785020 X: 785040

Y: 336800 Y: 336780 Y: 336760 Y: 336740 Y: 336720 Y: 336700 Y: 336680 Y: 336660 Y: 336640 Y: 336620 Y: 336600

BB43
T :236.57
Fe :235.87
Profondeur :0.70m

R07
T :236.24
Fe :235.64
Profondeur :0.60m

R08
T :235.93
Fe :235.33
Profondeur :0.60m

R05
T :237.22
Fe :236.62
Profondeur :0.60m

BB44
T :237.46
Fe :236.96
Profondeur :0.50m

R10
T :234.52
Fe :233.82
Profondeur :0.70m

R09
T :234.78
Fe :234.18
Profondeur :0.60m

BB42
T :234.10
Fe :233.60
Profondeur :0.50m

BB41
T :233.73
Fe :233.13
Profondeur :0.60m

BB40
T :232.73
Fe :232.23
Profondeur :0.50m

R11
T :232.78
Fe :232.08
Profondeur :0.70m

R12
T :231.82
Fe :231.08
Profondeur :0.75m

BB39
T :231.81
Fe :231.21
Profondeur :0.60m

BB38
T :230.92
Fe :230.02
Profondeur :0.90m

BB18
T :231.42
Fe :230.82
Profondeur :0.60m

R13
T :231.31
Fe :230.51
Profondeur :0.80m

R14
T :230.22
Profondeur :0.80m

BB45
T :232.01
Fe :231.61
Profondeur :0.40m

BB49
T :232.02
Fe :231.52
Profondeur :0.50m

BB11
T :232.01
Fe :231.44
Profondeur :0.57m

R05
T :231.94
Fe :231.14
Profondeur :0.80m

N2
T :232.01
Fe :231.55
Profondeur :0.41m

BB16
T :231.98
Fe :231.28
Profondeur :0.70m

BB14
T :231.94
Fe :231.35
Profondeur :0.59m

BB12
T :232.00
Fe :231.40
Profondeur :0.60m

R04
T :231.83
Fe :230.31
Profondeur :1.52m

43 YK 46 YK 1 42 YK 2 41 40 39 38 37 36 35 34 33 32 31 30 29 28 27 26 20 87/DP 86 85 73 18 16 14 12 11 45 49 72 71 70 69

X: 784680 X: 784700 X: 784720 X: 784740 X: 784760 X: 784780 X: 784800 X: 784820

Y: 336620 Y: 336600 Y: 336580 Y: 336560 Y: 336540 Y: 336520 Y: 336500 Y: 336480 Y: 336460 Y: 336440 Y: 336420

BB28
T :227.22
Fe :226.32
Profondeur :0.90m

BB17
T :228.07
Fe :227.47
Profondeur :0.60m

BB15
T :227.27
Fe :226.77
Profondeur :0.50m

R17
T :228.61
Fe :227.61
Profondeur :1.00m

R23
T :227.07
Fe :226.07
Profondeur :1.00m

BB30
T :226.87
Fe :226.17
Profondeur :0.70m

BB29
T :226.87
Fe :226.07
Profondeur :0.80m

R24
T :226.85
Fe :225.90
Profondeur :1.05m

R25
T :226.76
Fe :225.53
Profondeur :1.23m

R26
T :225.47
Fe :225.13
Profondeur :1.34m

R27
T :225.95
Fe :224.56
Profondeur :1.39m

R28
T :225.68
Fe :224.03
Profondeur :1.85m

R30
T :225.89
Fe :224.73
Profondeur :1.16m

BB47
T :225.65
Fe :224.75
Profondeur :0.90m

R29
T :226.08
Fe :224.44
Profondeur :1.64m

Fossé à buse

Regard de collecte final

Souterrain

28 29 30 5 9 96 97 98 99 100 101 102 105 AB 105 4 15 17

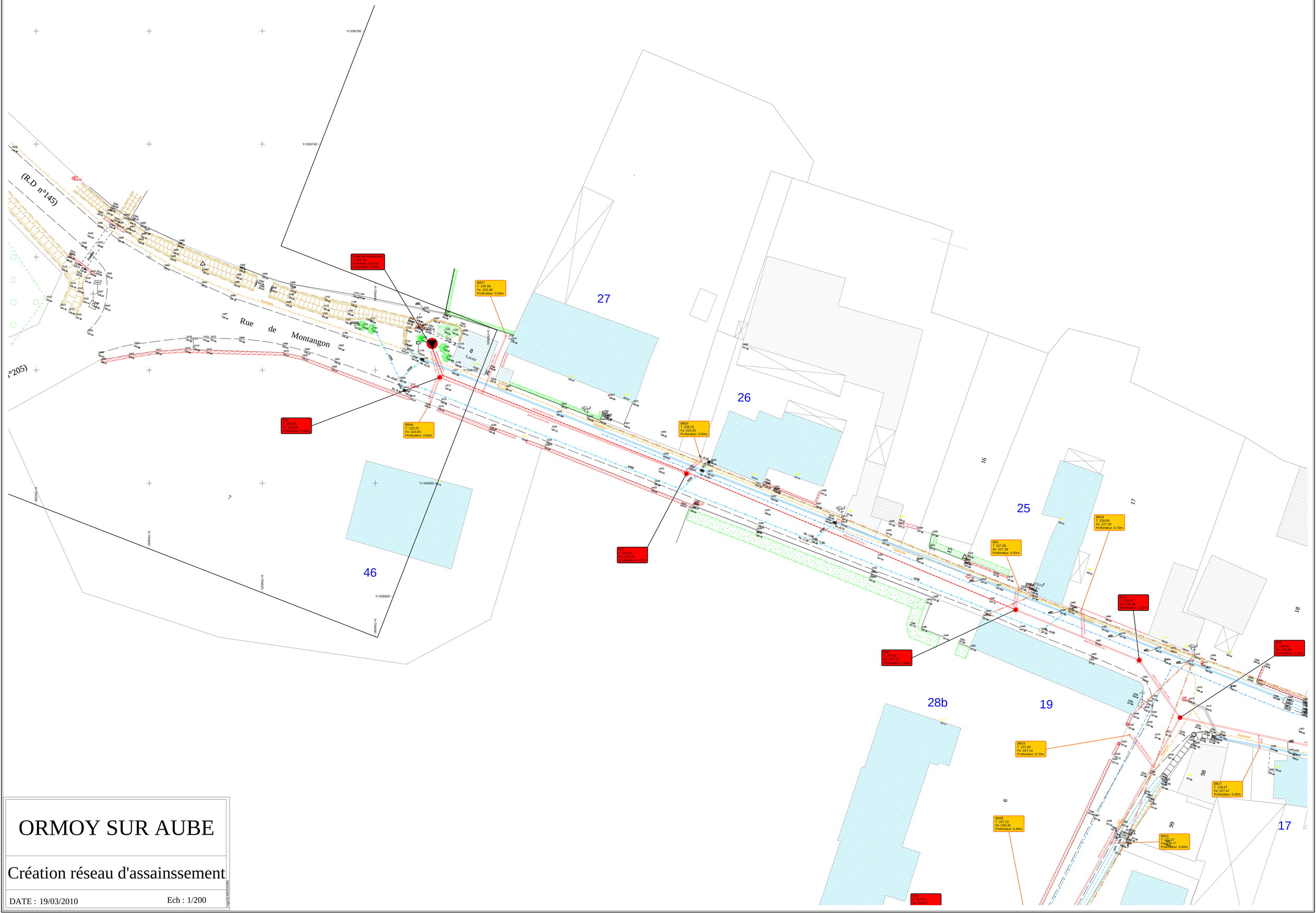

ORMOY SUR AUBE

Création réseau d'assainssement

DATE : 19/03/2010 Ech : 1/200

Logiciel METRODIA

X: 784960 X: 784980 X: 785000 X: 785020 X: 785040 X: 785060 X: 785080

Y: 336620 Y: 336600 Y: 336580 Y: 336560 Y: 336540 Y: 336520 Y: 336500 Y: 336480 Y: 336460 Y: 336440 Y: 336420

Fe :231.21
Profondeur :0.60m

BB18
T :231.42
Fe :230.82
Profondeur :0.60m

BB16
T :231.98
Fe :231.28
Profondeur :0.70m

BB14
T :231.94
Fe :231.35
Profondeur :0.59m

BB12
T :232.00
Fe :231.40
Profondeur :0.60m

BB11
T :232.01
Fe :231.44
Profondeur :0.57m

R05
T :231.94
Fe :231.14
Profondeur :0.80m

R13
T :231.31
Fe :230.51
Profondeur :0.80m

BB45
T :232.01
Fe :231.61
Profondeur :0.40m

BB49
T :232.02
Fe :231.52
Profondeur :0.50m

N5
T :232.01
Fe :231.55
Profondeur :0.45m

R04
T :231.83
Fe :230.31
Profondeur :1.52m

R37
T :232.01
Fe :230.46
Profondeur :1.55m

R39
T :232.01
Fe :230.82
Profondeur :1.19m

BB36
T :232.13
Fe :231.23
Profondeur :0.90m

R38
T :232.01
Fe :230.61
Profondeur :1.40m

BB10
T :231.90
Fe :231.40
Profondeur :0.50m

R03
T :231.50
Fe :229.99
Profondeur :1.51m

BB35
T :232.12
Fe :231.12
Profondeur :1.00m

R40
T :232.23
Fe :231.03
Profondeur :1.20m

BB09
T :231.57
Fe :230.75
Profondeur :0.82m

BB37
T :232.14
Fe :231.44
Profondeur :0.70m

BB07
T :231.21
Fe :230.71
Profondeur :0.50m

R02
T :230.79
Fe :229.70
Profondeur :1.09m

BB08
T :230.38
Fe :229.73
Profondeur :0.65m

BB05
T :230.36
Fe :229.66
Profondeur :0.70m

BB06
T :230.09
Fe :229.39
Profondeur :0.70m

BB03
T :229.93
Fe :229.33
Profondeur :0.60m

BB01
T :229.49
Fe :228.79
Profondeur :0.70m

BB04
T :229.34
Fe :228.64
Profondeur :0.70m

R35
T :226.62
Fe :226.12
Profondeur :0.50m

R36
T :228.61
Fe :227.38
Profondeur :1.43m

R01
T :229.18
Fe :227.52
Profondeur :1.26m

BB02
T :228.53
Fe :228.23
Profondeur :0.30m

Ø200 PVC CR8 EU 65.05m 1.9%

Ø200 PVC CR8 EU 53.97m 1.0%

Souterrain

YN 7

YN 8

ORMOY SUR AUBE

Création réseau d'assainssement

DATE : 19/03/2010 Ech : 1/200

Logiciel METRASIA

Rue du Pont

Busage fossé à réaliser (lot 1)

Chemin accès

Portail (2X2,50mX1,20m)

Chemin rural dit de la ferme

clôture

Chemin stabilisé

Etage n°1
filtre à sable vertical
84 m²

Etage n°2
filtre à sable vertical
56 m²

Fossé

clôture

Local Technique

Poste de refoulement 5 pompes - PR

Escalier

clôture

clôture

Canal de prélèvement et de mesure

Ruisseau d'Ormoy

Ruisseau d'Ormoy

Légende

Projet :

- Talus intérieur des bassins
- Digues (talus extérieurs)
- Surface engazonnée
- Surface en gravier
- Lits avec roseaux
- Clôture
- Portail

Existant :

- Surface enherbée

Plan 1 - Plan d'ensemble

MAIRIE DE LATRECEY-ORMOY-SUR-AUBE
52120
Tél./Fax 03 25 02 24 09
email : mairie.de.latrecey@wanadoo.fr

Commune de
Latrecey-Ormoy sur Aube
(Maître d'ouvrage)

Village d'Ormoy sur Aube

Station de traitement des eaux usées (70 EH)
- Filtres plantés de roseaux

Bureau d'études
SolEst
16 rue Emile Simon
52 000 CHAUMONT
Tel : 03.25.32.21.39
Fax : 03.25.32.62.40
Email : solest@orange.fr

Indice	Date	Modifications
A	02/11/09	Plan DCE
B	20/01/10	Plan d'éxécution

ECHELLE : 1/200

Etabli par : B.IORFIDA

R.L. **LIEGEROT**

NT / VAIR 88800 VITTEL ☎ (29) 08.16.15

ASSAINISSEMENT - ADDUCTION D'EAU

RESERVOIRS jusqu'à 2 000 m³

TRAVAUX PUBLICS - TERRASSEMENTS

LOTISSEMENTS - Maisons individuelles

DLB Miracourt — SIRET 306 305 930 00011 APE 5808

DEPARTEMENT DE LA HAUTE-MARNE

COMMUNE DE

LATRECEY -
ORMOY-sur-AUBE

COMMUNE ASSOCIEE DE LATRECEY

ranchement dans village

Recolement

lle: 1/1000 date: novembre 90

LEGENDE

- Canalisation Φ 70
- " Φ 90
- " Φ 100
- " Φ 125
- Vanne de sectionnement
- Borne fontaine
- Bouche incendie
- Branchement particulier

SON A

Vers RESERVOIR

FEUILLE UNIQUE

A.8

SECTION Z

N

LE VILLAGE

FEUILLE UNIQUE

SECTION V

Vers Château d'eau
(Rue la Bosse)↑

Vers Hameau
de la Gare →

Vers écart
Moulin à Vent ↓

Service du Cadastre
REPRODUCTION INTERDITE

ETUDE DU
ZONAGE D'EAU POTABLE

LATRECEY-ORMOY/SAUBE

Plan 1

Plan de récolement du réseau d'eau potable

Echelle d'origine 1 / 1000

Novembre 2019

réalisé par le bureau d'études

SOLEST ENVIRONNEMENT

16 rue Emile Simon – 52 000 CHAUMONT
Tél. 03.25.32.21.39 – Fax 03.25.32.62.40 – mél. contact@solest-environnement.fr

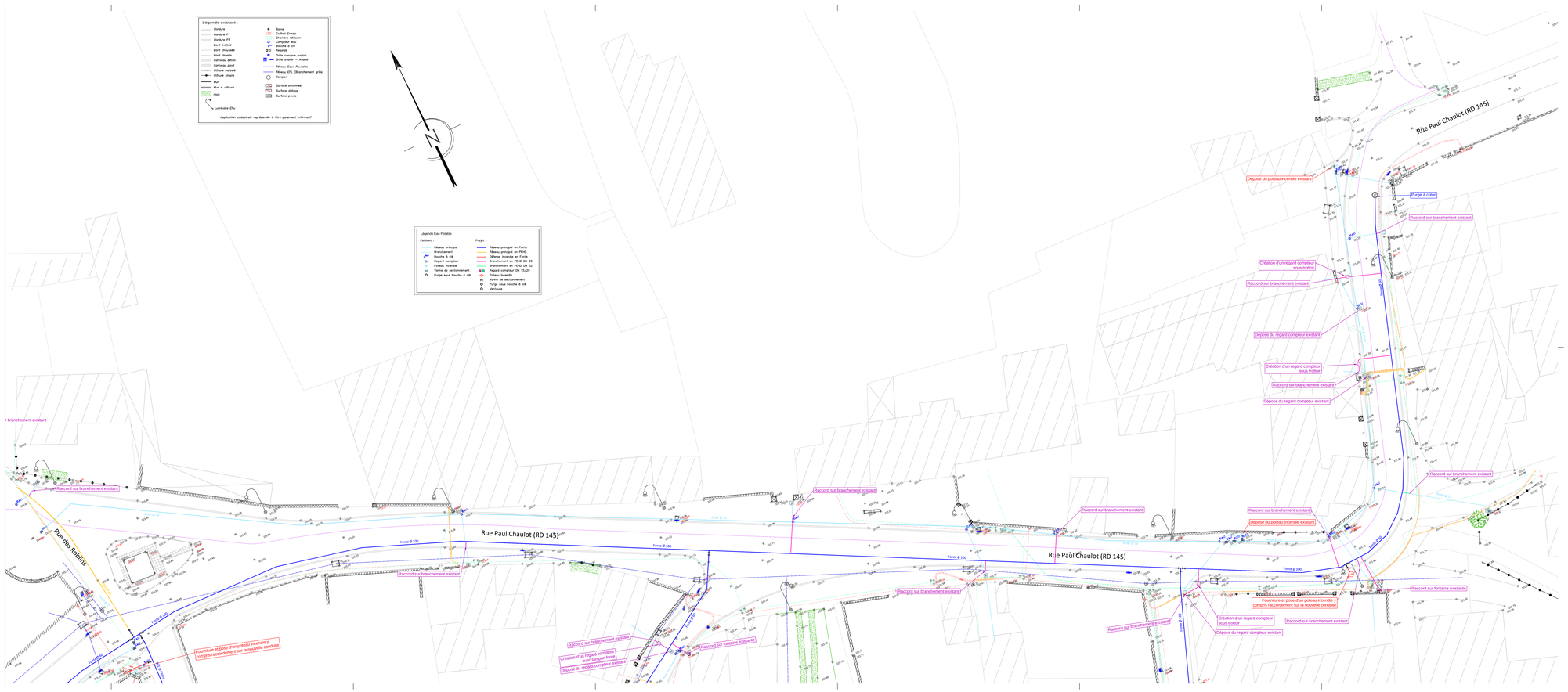
Légende existant :
Bordure
Bordure P1
Bordure P3
Bord trottoir
Bord chaussée
Bord chemin
Caniveau béton
Caniveau pavé
Clôture barbelé
Clôture simple
Mur
Mur + clôture
Haie
Borne
Coffret Enedis
Chambre télécom
Compteur eau
Poteau incendie
Regards
Grille concave avaloir
Grille avaloir + Avaloir
Réseau Eaux Pluviales
Réseau EPL (Branchement grille)
Tampon
Surface bétonnée
Surface dallage
Surface pavée
Lumière EPs
Application cadastrale rapidement à titre purement informatif
Légende Eau Potable :
Existant :
Réseau principal
Branchement
Bouche à clé
Regard compteur
Poteau incendie
Vanne de sectionnement
Purge sous bouche à clé
Projet :
Réseau principal en Fonte
Réseau principal en PEHD
Défense incendie en Fonte
Branchement en PEHD DN 25
Branchement en PEHD DN 32
Regard compteur DN 15/20
Bouche à clé
Vanne de sectionnement
Purge sous bouche à clé
Ventouse
Rue Paul Chaulot (RD 145)
Rue des Rollins
Fonte Ø 100
Fonte Ø 80
Fonte Ø 60
Raccord sur branchement existant
Dépose du poteau incendie existant
Purge à créer
Création d'un regard compteur sous trottoir
Dépose du regard compteur existant
Fourniture et pose d'un poteau incendie y compris raccordement sur la nouvelle conduite
Raccord sur fontaine existante
Création d'un regard compteur avec tampon fonte

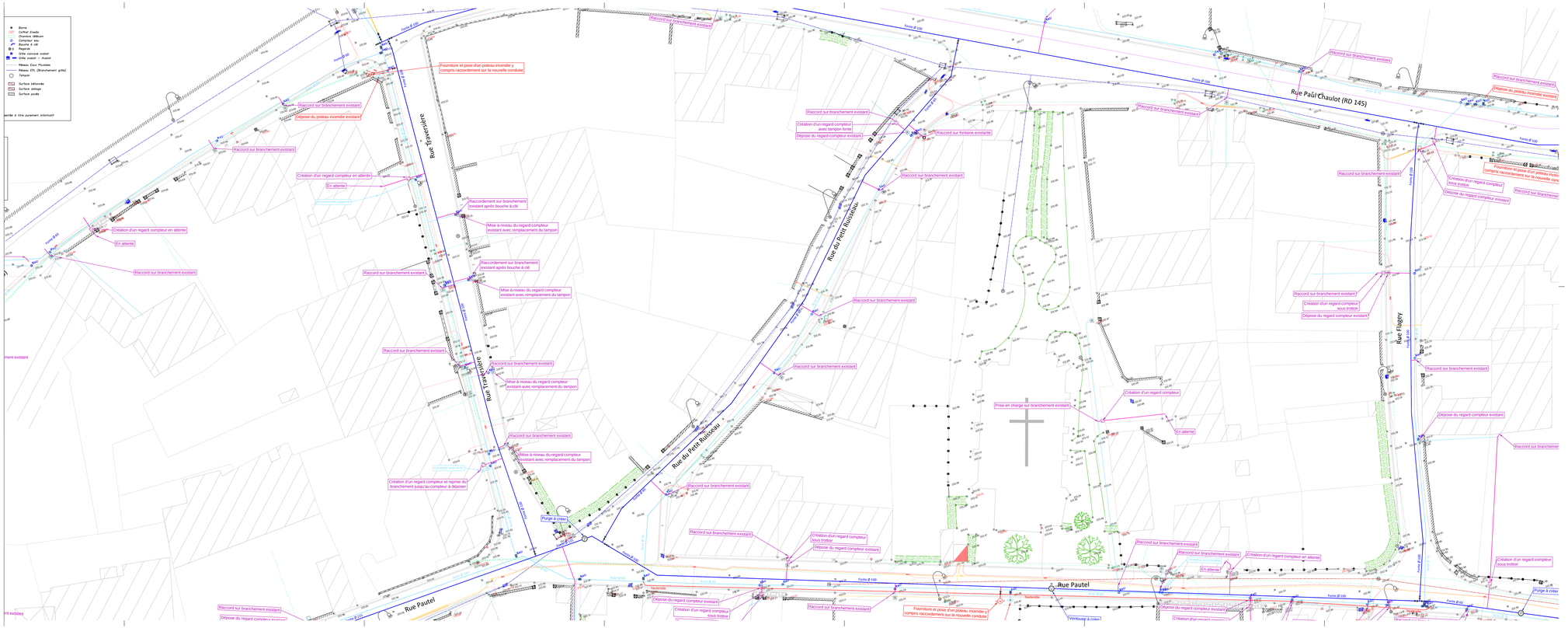
Rue Paûl Chaulot (RD 145)
Rue Fagnière
Rue Fagnery
Rue du Petit Ruisseau
Rue Pautel
Fonte Ø 100
Fonte Ø 150
Fonte Ø 80
Fonte Ø 60
Raccord sur branchement existant
Raccord sur branchement existant1
Raccord sur fontaine existante
Fourniture et pose d'un poteau incendie y compris raccordement sur la nouvelle conduite
Dépose du poteau incendie existant
Création d'un regard compteur en attente
En attente
Raccordement sur branchement existant après bouche à clé
Mise à niveau du regard compteur existant avec remplacement du tampon
Création d'un regard compteur avec tampon fonte
Dépose du regard compteur existant
Création d'un regard compteur sous trottoir
Dépose du regard compteur existant1
Prise en charge sur branchement existant
Création d'un regard compteur
Création d'un regard compteur en attente
Création d'un regard compteur et reprise du branchement jusqu'au compteur à déposer
Purge à créer
Ventouse à créer
Fourniture et pose d'un poteau incendie y compris raccordement sur la nouvelle conduite1
Création d'un regard compteur sous trottoir1
Dépose du regard compteur existant2
Création d'un regard compteur sous trottoir2
Dépose du regard compteur existant3
Création d'un regard compteur sous trottoir3
Dépose du regard compteur existant4
Raccord sur branchement existant2
Raccord sur branchement existant3
Raccord sur branchement existant4
Raccord sur branchement existant5
Raccord sur branchement existant6
Raccord sur branchement existant7
Raccord sur branchement existant8
Raccord sur branchement existant9
Raccord sur branchement existant10
Raccord sur branchement existant11
Raccord sur branchement

Schéma du captage après travaux :

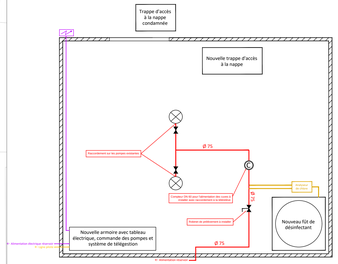

Remarques :

- Reprise du réseau d'alimentation par du PEHD.
- Remplacement de la porte existante par une porte sécurisée avec aération basse et renouvellement de l'aération haute dans le local.
- Dépose de la trappe d'accès à la nappe extérieure existante et condamnation par une dalle en béton.
- Dépose de l'installation électrique existante (tableau, chauffage, luminaire...), de l'armoire de commande des pompes et du fût de désinfectant.
- Installation d'une armoire avec tableau électrique, commande des pompes et système de télégestion.
- Installation d'un radiateur, d'un luminaire et de prises électriques avec raccordement sur l'armoire.
- Raccordement et paramétrage des pompes sur l'armoire.
- Installation du système de télégestion de type SOFREL S4W y compris ordinateur, serveur et paramétrage.
- Mise en place d'une alarme anti-intrusion type digicode et raccordement au système de télégestion.
- Raccordement de la nouvelle ligne pilote sur l'armoire.
- Installation d'un analyseur de chlore et raccordement sur le système de télégestion.
- Mise en place d'un fût de désinfectant.
- Remplacement du fût de désinfectant.
- Remplacement du compteur DN 60 par un compteur équipé de télérelève et raccordement au système de télégestion.
- Remplacement de la trappe d'accès à la nappe à l'intérieur du local.
- Départ de l'alimentation électrique du réservoir depuis l'armoire et raccordement sur le coffret ENEDIS.

Schéma du réservoir après travaux :

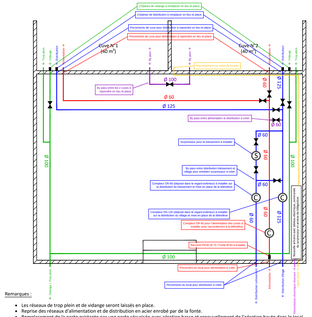
Arrivée de l'adduction d'eau brute
Arrivée de l'adduction d'eau traitée
Trop plein
Vidange
Cuve N°1 (40 m³)
Cuve N°2 (40 m³)
Ø 125
Ø 60
Ø 100
Ø 80
Ø 75
Ø 50
Ø 40
Ø 32
Ø 25
Ø 20
3.20
2.50
Ø 100
Ø 125
Ø 60
Ø 80
Ø 75
Ø 50
Ø 40
Ø 32
Ø 25
Ø 20

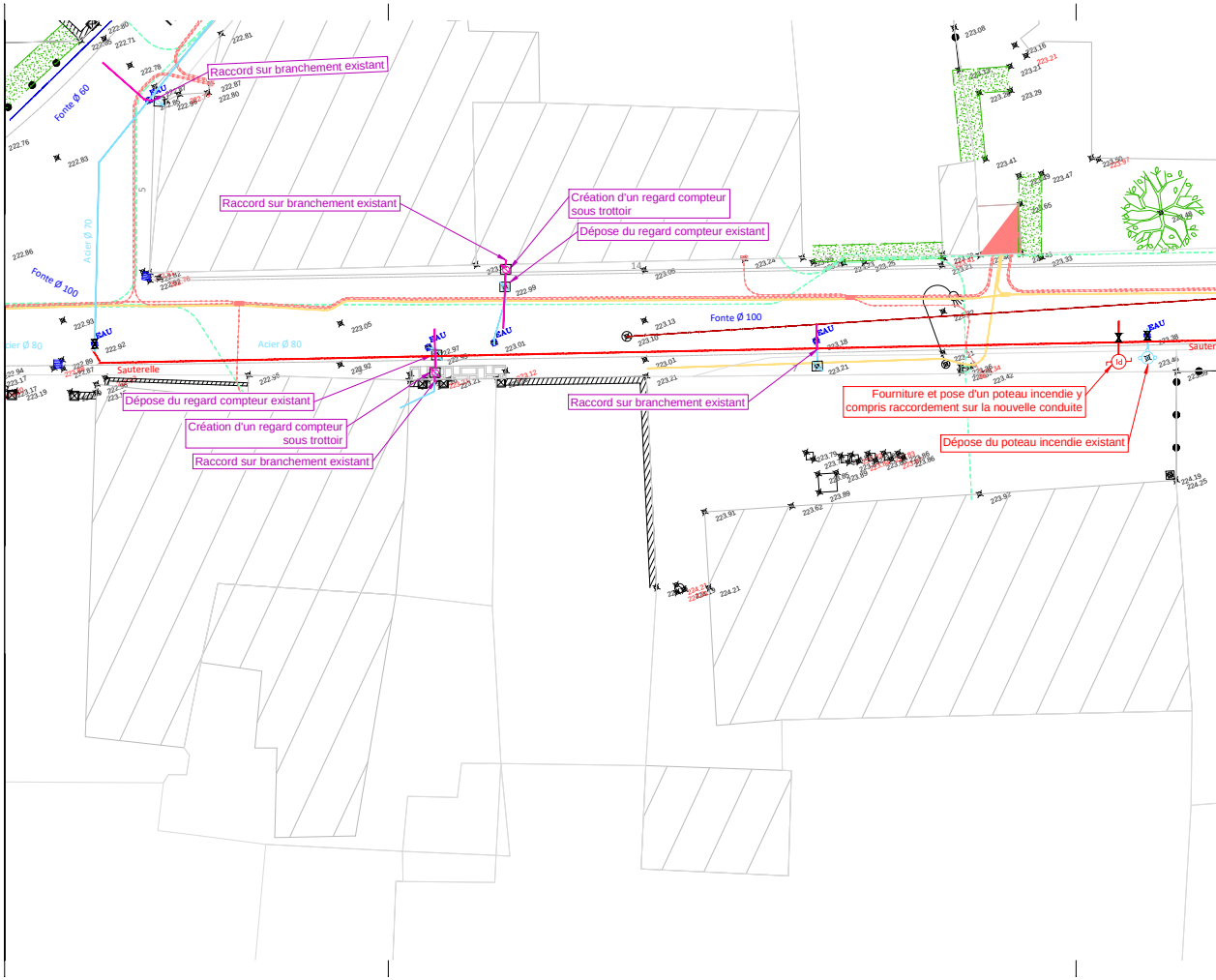
Raccord sur branchement existant
Fonte Ø 60
Raccord sur branchement existant
Création d'un regard compteur sous trottoir
Dépose du regard compteur existant
Acier Ø 70
Fonte Ø 100
Fonte Ø 100
Acier Ø 80
Acier Ø 80
EAU
EAU
EAU
EAU
EAU
Sauterelle
Sauter
Dépose du regard compteur existant
Création d'un regard compteur sous trottoir
Raccord sur branchement existant
Raccord sur branchement existant
Fourniture et pose d'un poteau incendie y compris raccordement sur la nouvelle conduite
Dépose du poteau incendie existant

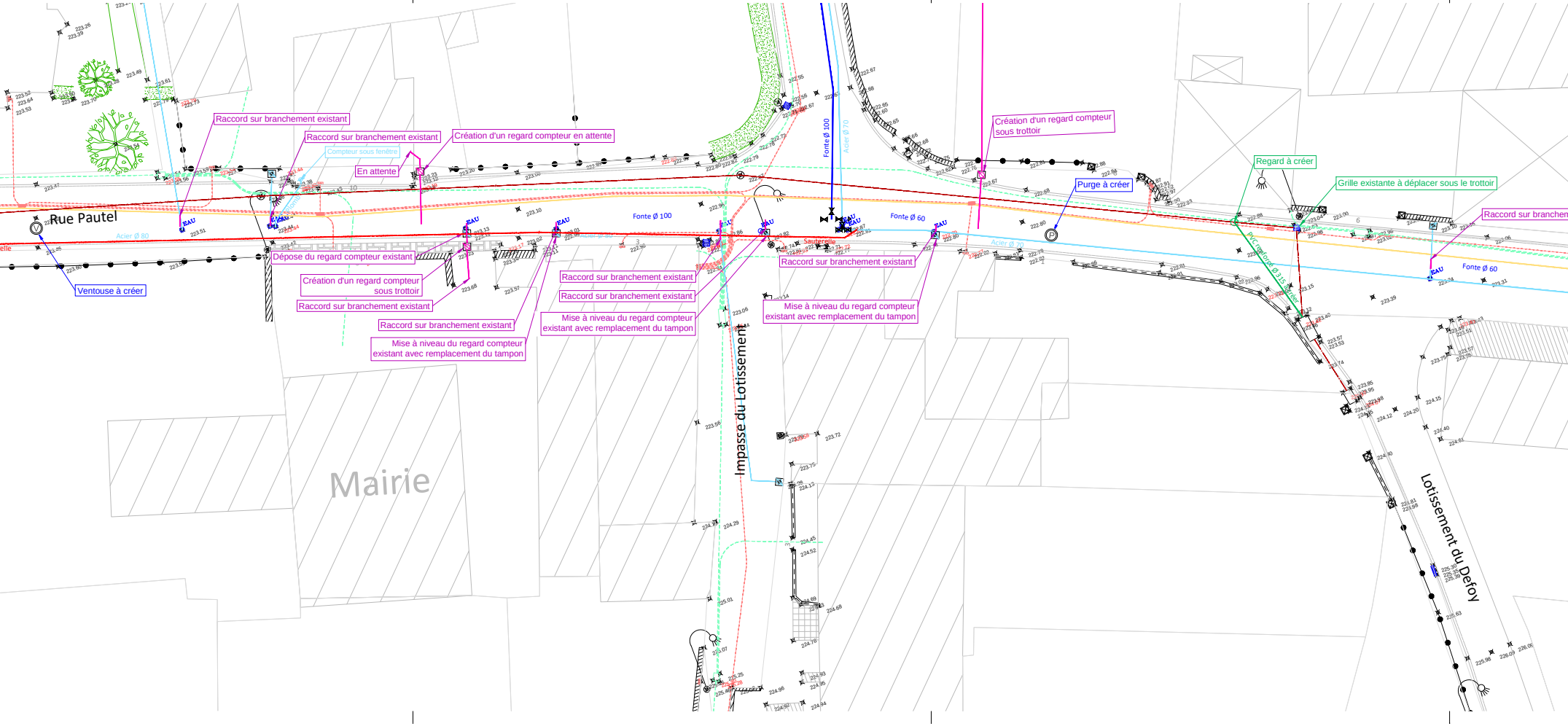
Rue Pautel
Mairie
Impasse du Lotissement
Lotissement du Defoy
Raccord sur branchement existant
Raccord sur branchement existant
Compteur sous fenêtre
En attente
Création d'un regard compteur en attente
Création d'un regard compteur sous trottoir
Purge à créer
Regard à créer
Grille existante à déplacer sous le trottoir
Raccord sur branchen
Dépose du regard compteur existant
Création d'un regard compteur sous trottoir
Raccord sur branchement existant
Raccord sur branchement existant
Mise à niveau du regard compteur existant avec remplacement du tampon
Raccord sur branchement existant
Raccord sur branchement existant
Mise à niveau du regard compteur existant avec remplacement du tampon
Raccord sur branchement existant
Mise à niveau du regard compteur existant avec remplacement du tampon
Ventouse à créer
Fonte Ø 100
Acier Ø 70
Fonte Ø 100
Fonte Ø 60
Acier Ø 80
Acier Ø 70
Fonte Ø 60
PVC renforcé Ø 315
Sauterelle
EAU

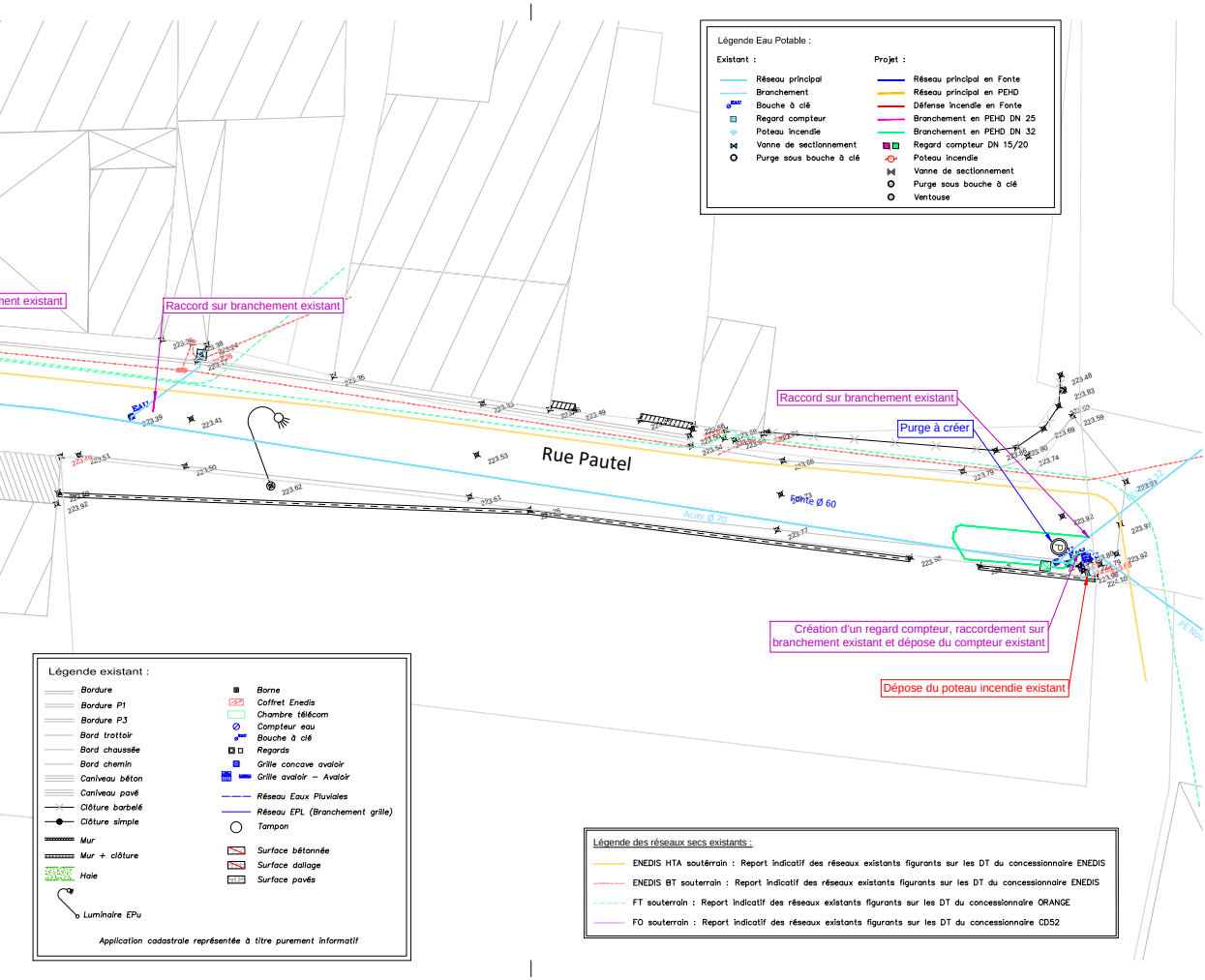
Légende Eau Potable :
Existant :
Réseau principal
Branchement
Bouche à clé
Regard compteur
Poteau incendie
Vanne de sectionnement
Purge sous bouche à clé
Projet :
Réseau principal en Fonte
Réseau principal en PEHD
Défense incendie en Fonte
Branchement en PEHD DN 25
Branchement en PEHD DN 32
Regard compteur DN 15/20
Poteau incendie
Vanne de sectionnement
Purge sous bouche à clé
Ventouse
ment existant
Raccord sur branchement existant
EAU
223.39
223.41
223.38
223.24
223.26
223.17
223.35
223.51
223.50
223.62
223.92
223.33
223.49
223.53
Rue Pautel
223.61
Acier Ø 70
Fonte Ø 60
223.66
223.54
223.77
223.99
Raccord sur branchement existant
Purge à créer
223.48
223.83
223.59
223.69
223.86
223.80
223.74
223.79
223.92
223.97
223.92
223.98
224.10
PEHD Ø 32
PE Noi
Création d'un regard compteur, raccordement sur branchement existant et dépose du compteur existant
Dépose du poteau incendie existant
Légende existant :
Bordure
Bordure P1
Bordure P3
Bord trottoir
Bord chaussée
Bord chemin
Caniveau béton
Caniveau pavé
Clôture barbelé
Clôture simple
Mur
Mur + clôture
Haie
Luminaire EPu
Borne
Coffret Enedis
Chambre télécom
Compteur eau
Bouche à clé
Regards
Grille concave avaloir
Grille avaloir – Avaloir
Réseau Eaux Pluviales
Réseau EPL (Branchement grille)
Tampon
Surface bétonnée
Surface dallage
Surface pavés
Application cadastrale représentée à titre purement informatif
Légende des réseaux secs existants :
ENEDIS HTA soutérrain : Report indicatif des réseaux existants figurants sur les DT du concessionnaire ENEDIS
ENEDIS BT souterrain : Report indicatif des réseaux existants figurants sur les DT du concessionnaire ENEDIS
FT souterrain : Report indicatif des réseaux existants figurants sur les DT du concessionnaire ORANGE
FO souterrain : Report indicatif des réseaux existants figurants sur les DT du concessionnaire CD52

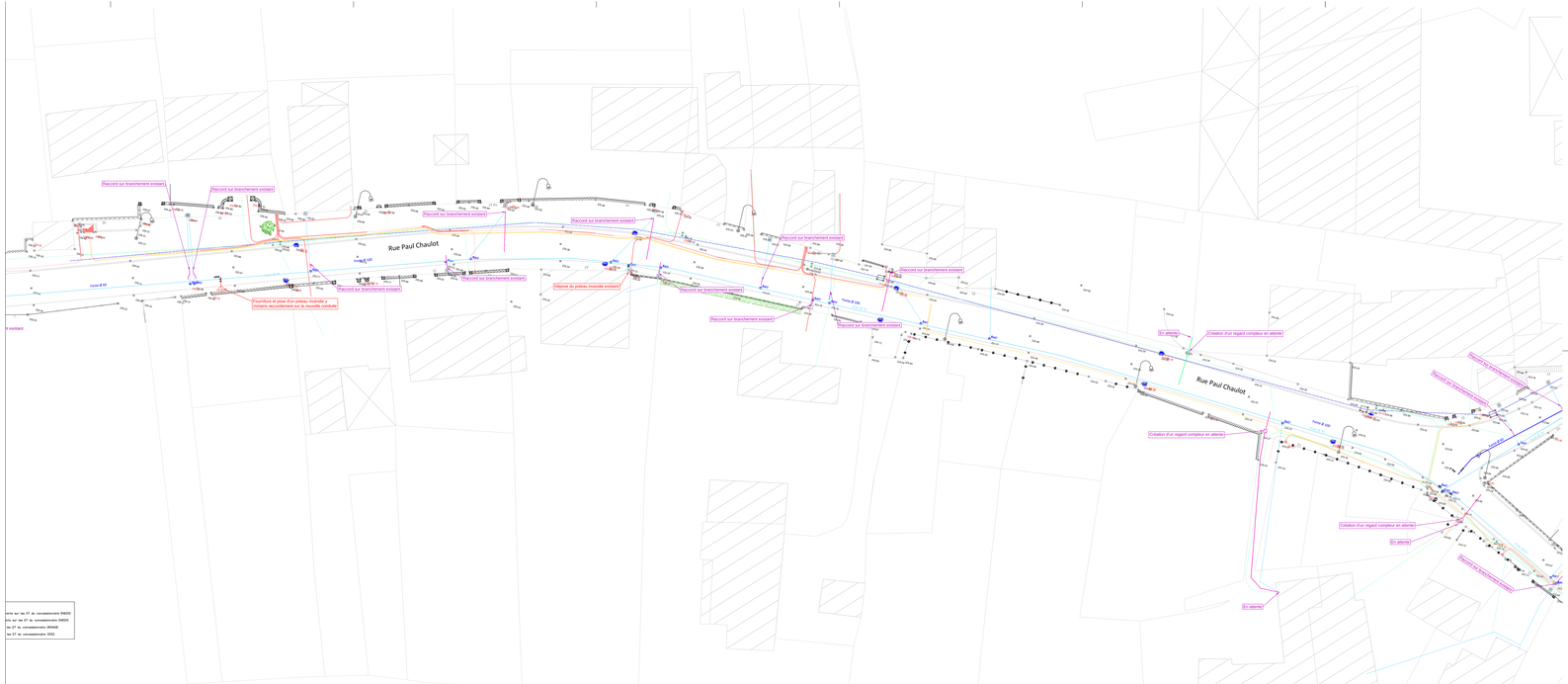
Rue Paul Chaulot
Rue Paul Chaulot
Raccord sur branchement existant
Raccord sur branchement existant
Raccord sur branchement existant

GIEY SUR AUJON

Giey-sur-Aujon

LE VERGER

VILLAGE

07/06/2022

1/1500

DEPARTEMENT DE LA HAUTE-MARNE

DIRECTION DEPARTEMENTALE

DE L'AGRICULTURE ET DE LA FORET

COMMUNE DE

GIEY-sur-AUJON

RÉFECTION DU RÉSEAU D'A.E.P.

PLAN D'ENSEMBLE

Echelle : 1/ 1000°

Dressé, le 01_10_1991

G 37 _

LEGENDE

- Canalisation ø 80 mm
- Canalisation ø 100 mm
- Canalisation ø 125 mm
- Canalisation ø 40 mm
- Canalisation ø 21/25 PEHD
- Compteur sous Regard
- Compteur
- Vanne de Sectionnement
- Vidange, Purge
- Ventouse
- Poteau d'Incendie ø 100

Prévoir 1 compteur

Prévoir 1 branchement à reprendre sur l'existant (fonte ø 125)

Pré Champey

En Premelle

Les Maizes

Les Laveaux

Cassureux

Section C1

Village

Place des Halles

Fontaine

Eglise

Mairie

Monument

Jet d'eau

Calvaire

Huelle

L'Aujon

(rivière)

Chemin rural

Giey-sur-Aujon

Fossé

Aue privée

bief

Conduite existante

Ø 80

Ø 100

Ø 125

Ø 40

DEPARTEMENT DE LA HAUTE - MARNE

DIRECTION DEPARTEMENTALE

DE L'AGRICULTURE ET DE LA FORET

COMMUNE DE

GIEY-SUR-AUJON

ALIMENTATION EN EAU POTABLE

PLAN DE RECOLEMENT

DES CANALISATIONS PRINCIPALES

ETABLI PAR LA S.D.E. ENTREPRISE

CAULLET

TRAVAUX PUBLICS et PARTICULIERS

52140 MONTIGNY-LE-ROI

JUIN 1993

LEGENDE

- Canalisation Fonte ø 125
- Canalisation Fonte ø 100
- Canalisation Fonte ø 80
- Canalisation PVC ø 33/40
- voir détail dans cahier de repérage — Branchement Particulier ø 20/25
- Vanne de Sectionnement
- Ventouse
- Vidange
- voir détail dans cahier de repérage — Regard Compteur
- Vannette de Branchement
- Poteau d'Incendie ø 100
- Poteau d'Incendie ø 80

N O E S

Ø 60 PVC

Ø 100 F

Ø 125 F

Ø 80 F

Ø 60 F

Ø 32.6 /40 PVC

Fontaine

Vers RÉSERVOIR

ECHELLE . 1/1000°

DEPARTEMENT DE LA HAUTE - MARNE

DIRECTION DEPARTEMENTALE

DE L'AGRICULTURE ET DE LA FORET

COMMUNE DE

GIEY-SUR-AUJON

ALIMENTATION EN EAU POTABLE

DEFENSE INCENDIE

PLAN DU RESEAU

⋈ Vanne de Sectionnement

100 Poteau d'Incendie ø 100

80 Poteau d'Incendie ø 80
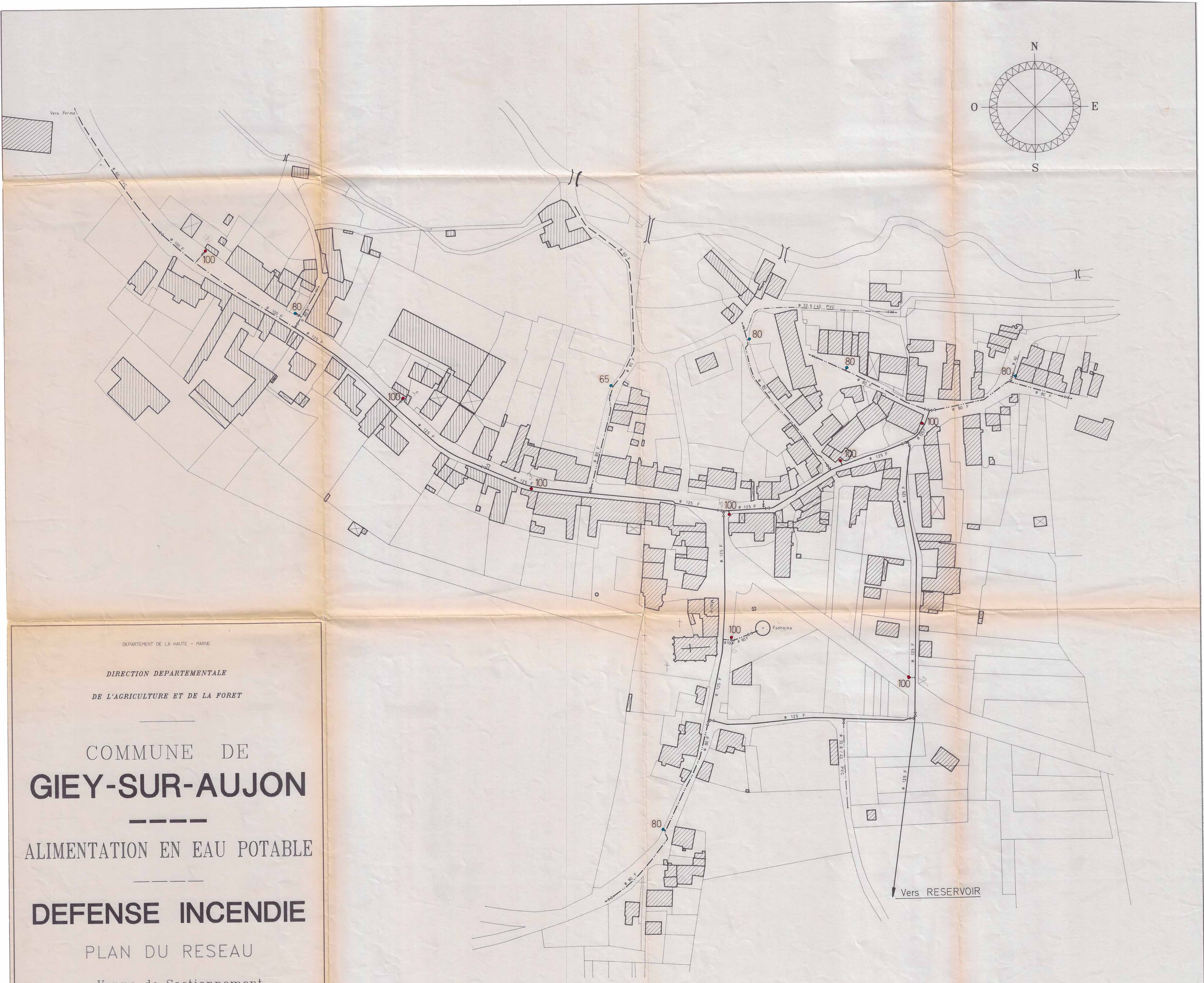
JUIN 1993