Plan Local d'Urbanisme Intercommunal

Communauté de Communes des 3 Forêts

PLANS DES RESEAUX D'EAU POTABLE

PRÉFECTURE DE LA HAUTE-MARNE
22 MAI 2025
ARRIVÉE

Vu pour être annexé à la délibération
du Conseil Communautaire en date du 15/05/2025
Mme Marie Claude LAVOCAT
Présidente de la CC3F

Communauté de Communes des 3 Forêts
52120 CHATEAUVILLAIN

4.1.2

VERDI Designer de territoires

DEPARTEMENT DE LA HAUTE-MARNE

****

Commune de AUTREVILLE SUR LA RENNE

****

Plan de Récolement

****

Raccordement AEP
d' Autreville sur la renne
à Valdelancourt

****

SYSTEME DE COORDONNÉES LAMBERT 93 (CC48)

NIVELLEMENT RATTACHE AU N.G.F

****

ECHELLE 1/500

Dossier : 857729

Date : Juillet 2020

CABINET KOLB - BOURRIER
MAIRE DE HOMMES-ENTRÉES
MAIRIE : Cette Agay - 11, avenue des Etats-Unis 52000 CHAUMONT - T. 03.25.32.58.58
mail : kolb.bourrier.chaumont@orange.fr

HENRISSAT
Chaudes & Fils
TRAVAUX PUBLICS
TRANSPORTS
LOCATION DE MATERIEL TP
TERRASSEMENT - VRD
PISCINE ET GEOTHERMIE
DEMOLITION
ENTRETIEN RESEAUX EAU
ASSAINISSEMENT
ZA Champ Royette 52310 BOLOGNE
Tél: 03.25.01.65.16 . Fax: 03.25.01.46.70



DEPARTEMENT DE LA HAUTE-MARNE

DIRECTION DEPARTEMENTALE DE L'AGRICULTURE

COMMUNE d'

AUTREVILLE. SUR. LA. RENNE

(Commune centre)

Renforcement des Installations d'A.E.P.

PLAN D'ENSEMBLE

Echelle : 1/2000ème

(2)

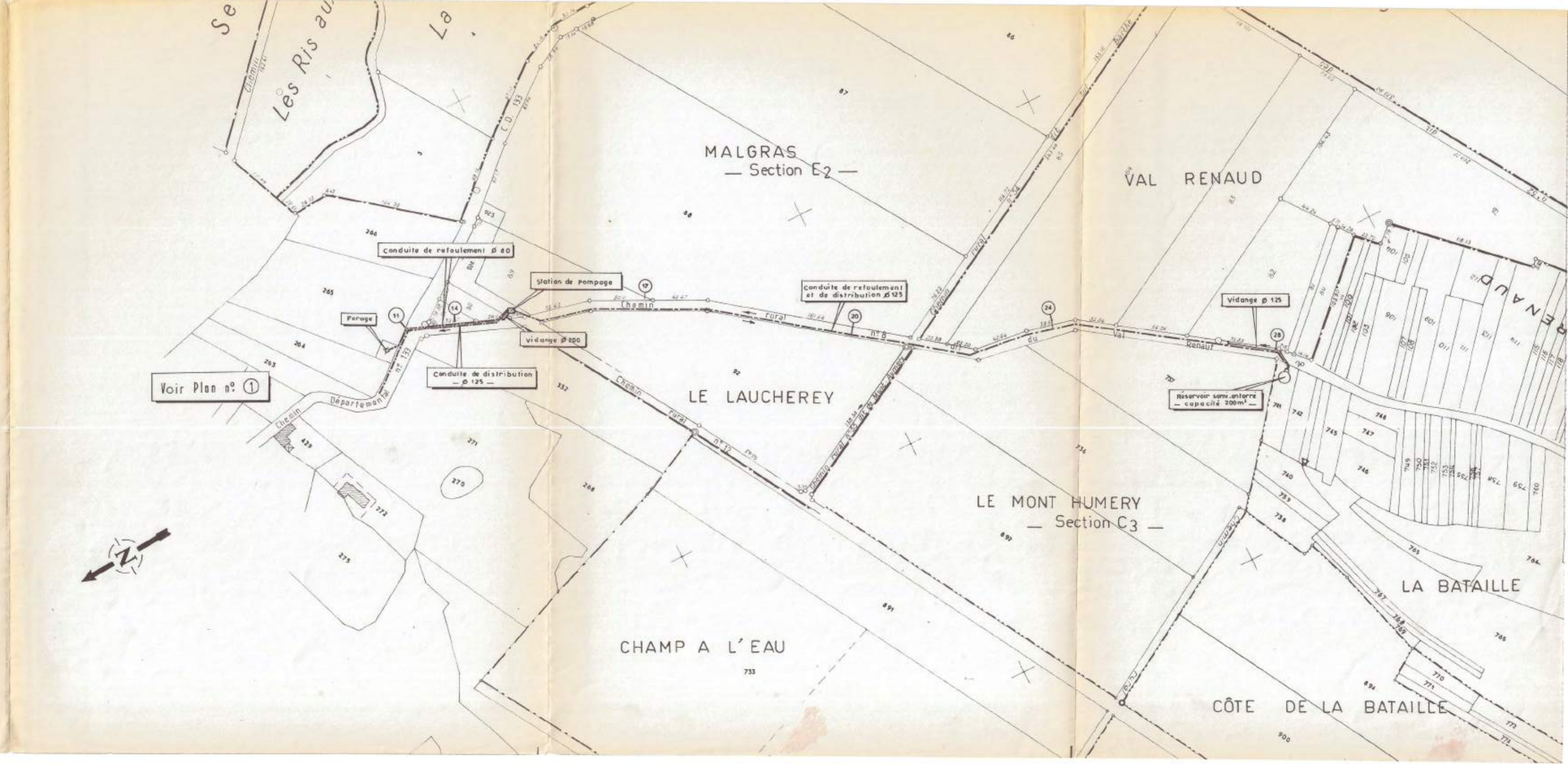

DEPARTEMENT DE LA HAUTE-MARNE

****

Commune de AUTREVILLE SUR LA RENNE

****

Plan de Récolement

****

Raccordement AEP
d' Autreville sur la renne
à Valdelancourt

****

SYSTEME DE COORDONNEES LAMBERT 93 (CC48)

NIVELLEMENT RATTACHE AU N.G.F

****

ECHELLE 1/500

Dossier : I65739

Date : Juillet 2020

CABINET KOLB - BOURRIER
DEGAS DE GEOMETRES-EXPERTS
Adresse : Centre Agate - 15 avenue des Glaïeuls 88000 CHAUMONT - 03.25.03.00.00
kolb.bourrier.chaumont@orange.fr

HENRISSAT
Claude & Fils
TRAVAUX PUBLICS — PISCINE ET GEOTHERMIE
TRANSPORTS — DEMOLITION
LOCATION DE MATERIEL TP — ENTRETIEN RESEAU EAU
TERRASSEMENT - VRD — ASSAINISSEMENT
ZA Champ Royette 52310 BOLOGNE
Tél. 03.25.01.03.16 - Fax 03.25.01.00.70



(2)

DEPARTEMENT DE LA HAUTE-MARNE

COMMUNE D'

AUTREVILLE SUR - LA - RENNE

ALIMENTATION EN EAU POTABLE

PLAN DE RECOLEMENT

DES VANNETTES DE BRANCHEMENTS

ECHELLE 1 / 500

Plan N° 1 et annexe

LEGENDE

- Canalisation ⌀ 125
- Canalisation ⌀ 100
- Canalisation ⌀ 90
- Canalisation ⌀ 80
- Canalisation ⌀ 60
- Canalisation ⌀ 40
- Branchement Particulier
- Vanne de Sectionnement
- Ventouse
- Vidange
- Vannette de Branchement
- PI Poteau d'Incendie
- BF Borne Fontaine

NOTA : Le Tracé des Conduites est donné à Titre Indicatif

Extrait Cadastral (Section E 1)

partie détachée (voir ci-contre)

Vers TRAPIL

Regard

P.I. ⌀ 80

B.F.

Ancien Réservoir

AUX HAYES

LA JONCHÈRE

MERDANTON

FERME DE CLAIRVAUX

FERME JOBARD

CHANTEVERT

A LA RUELLE DU MOULIN A VENT

A L'ORME DE LA BARRIÈRE

A L'EMPLATRE

RUELLE POIGNOT

A L'ENRCEY

P.I. ⌀ 100

CITERNE 2m3

VERS PLAN N° 1

LEGENDE

- Canalisation Φ 125
- Canalisation Φ 100
- Canalisation Φ 90
- Canalisation Φ 80
- Canalisation Φ 60
- Canalisation Φ 40
- Branchement Particulier
- Vanne de Sectionnement
- Ventouse
- Vidange
- Vannette de Branchement
- PI Poteau d'Incendie
- BF Borne Fontaine

NOTA : Le Tracé des Conduites est donné à Titre Indicatif

(1)

DEPARTEMENT DE LA HAUTE-MARNE

COMMUNE D'

AUTREVILLE SUR - LA - RENNE

ALIMENTATION EN EAU POTABLE

PLAN DE RECOLEMENT

DES VANNETTES DE BRANCHEMENTS

ECHELLE 1/500

I.F.R. 1987

Extrait Cadastral (Section E2)

DEPARTEMENT DE LA HAUTE-MARNE

DIRECTION DEPARTEMENTALE DE L'AGRICULTURE

COMMUNE

AUTREVILLE. SUR. LA. RENNE

(Commune centre)

Renforcement des Installations d'A.E.P.

PLAN D'ENSEMBLE

Echelle: 1/1000ème

(1)

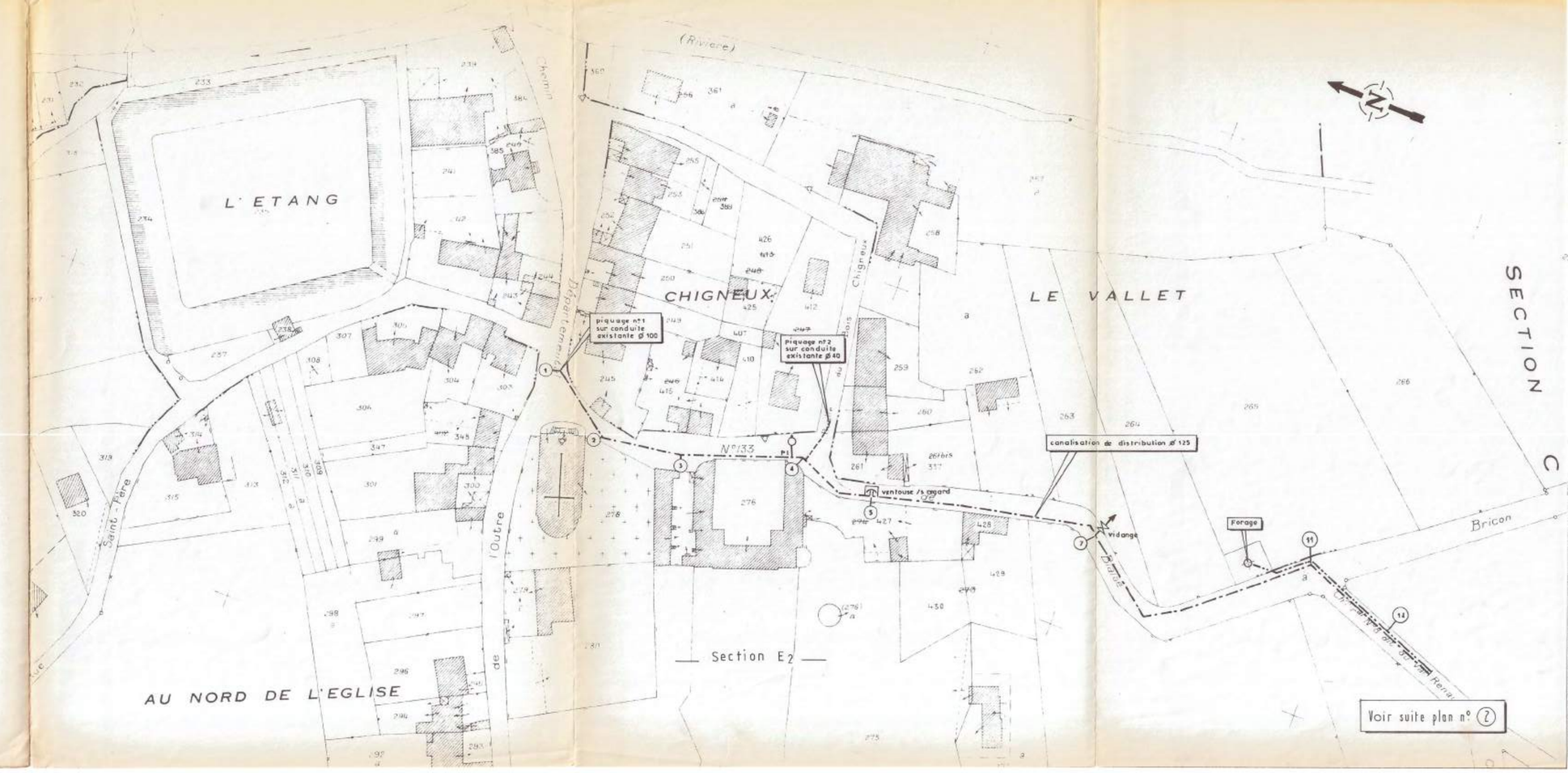

DEPARTEMENT DE LA HAUTE-MARNE

****

Commune de AUTREVILLE SUR LA RENNE

****

Plan de Récolement

****

Raccordement AEP
d' Autreville sur la renne
à Valdelancourt

****

SYSTEME DE COORDONNEES LAMBERT 93 (CC48)

NIVELLEMENT RATTACHE AU N.G.F

****

ECHELLE 1/500

Dossier : M5739
Date : Juillet 2020

GÉOMÈTRE-EXPERT
FONCIER

CABINET KOLB - BOURRIER
SELARL DE GEOMETRES-EXPERTS

CHAUMONT : Centre Agora - 72, avenue des Etats-Unis 52000 CHAUMONT - Tél. 03.25.03.05.69
kolb.bourrier.chaumont@orange.fr

HENRISSAT
Claude & Fils

TRAVAUX PUBLICS — PISCINE ET GEOTHERMIE
TRANSPORTS — DEMOLITION
LOCATION DE MATERIEL TP — ENTRETIEN RESEAU EAU
TERRASSEMENT - VRD — ASSAINISSEMENT

ZA Champ Royotte 52310 BOLOGNE
Tél: 03.25.01.63.16 . Fax: 03.25.01.40.70

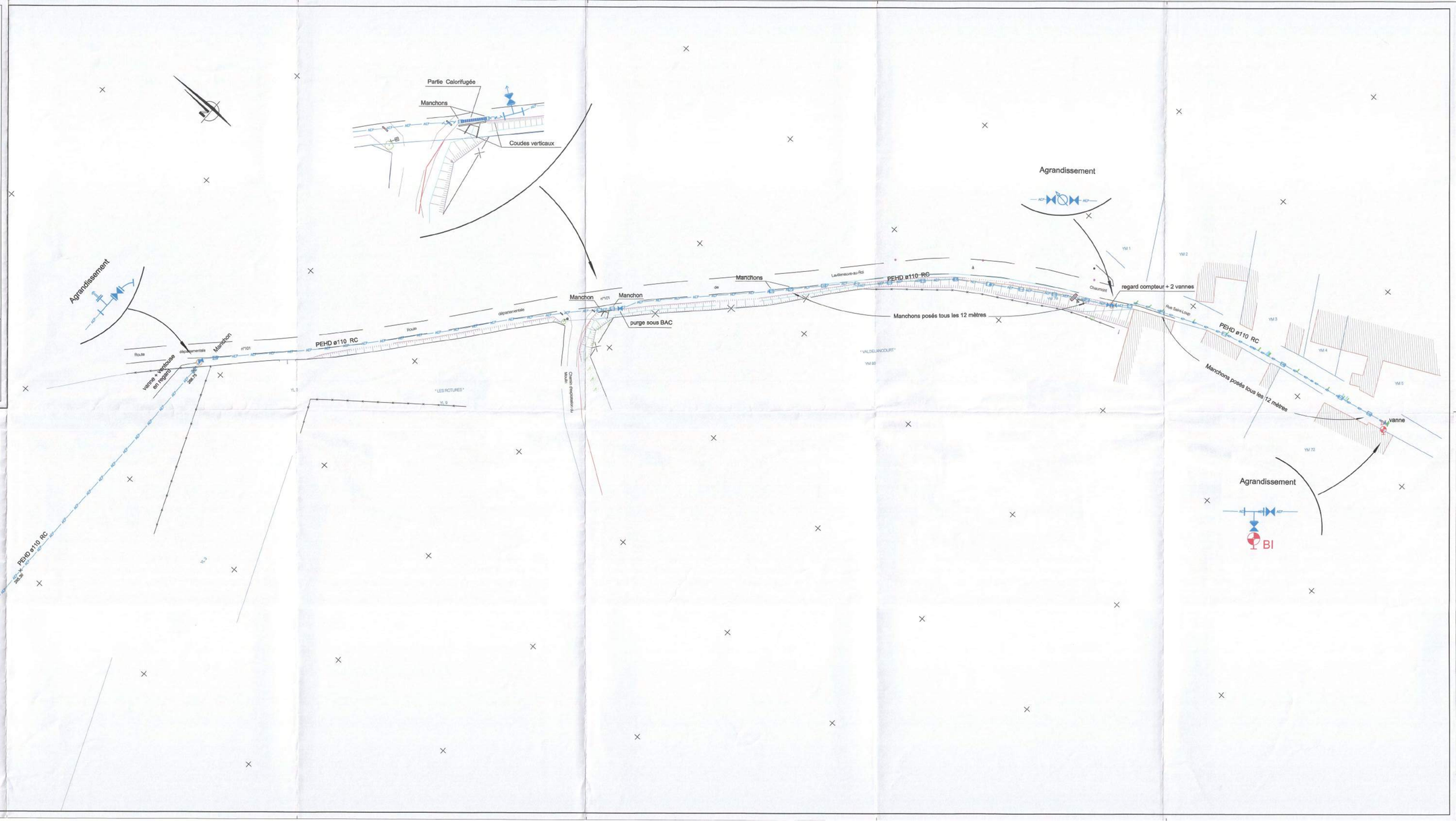

DEPARTEMENT DE LA HAUTE-MARNE

DIRECTION DEPARTEMENTALE

DE L'AGRICULTURE ET DE LA FORET

COMMUNE DE

AUTREVILLE-SUR-LA-RENNE

ALIMENTATION EN EAU POTABLE DE LA FERME DE LAMBERVAU

PLAN D'ENSEMBLE

Echelle : 1/ 2000

B C - P L - JUIN 1980

A 124

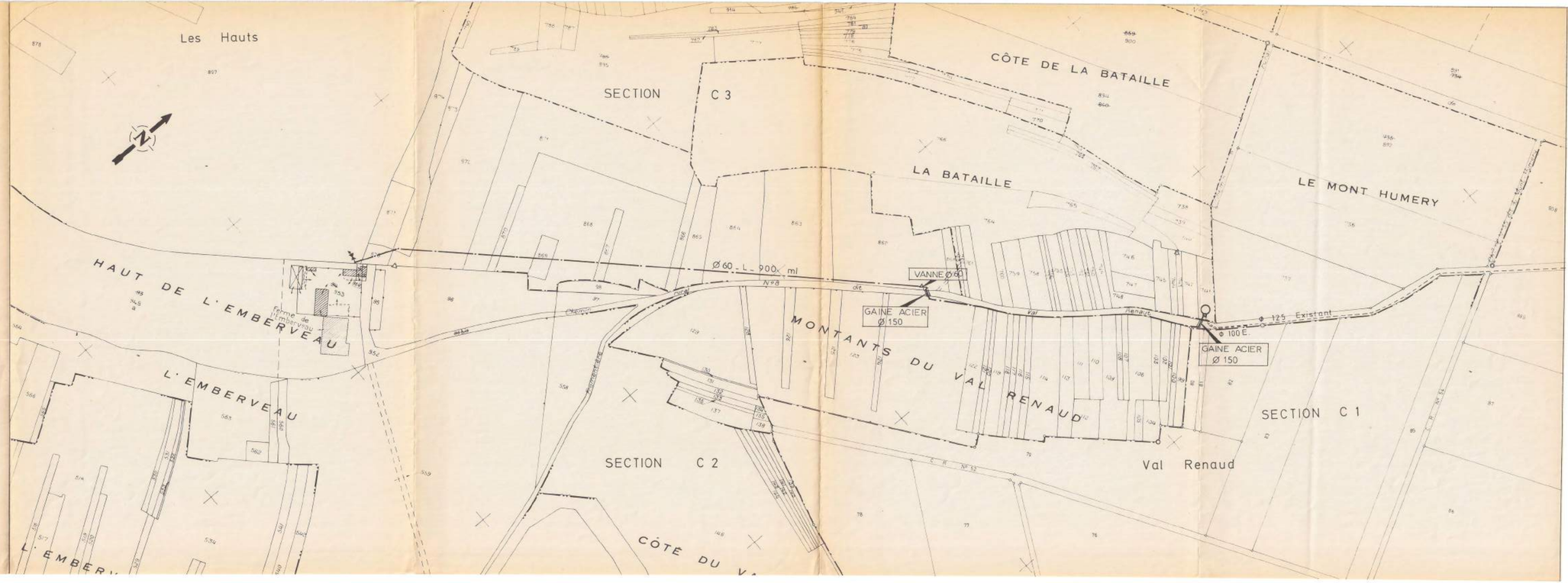

DEPARTEMENT DE LA HAUTE - MARNE

Ferme de Sautreuil (Territoire d'Arc en Barrois)
à la commune de BUGNIERES

RACCORDEMENT EN EAU POTABLE

PLAN DE RECOLEMENT
Planche 4 / 4

0 0 0 0

Coordonnées rectangulaires Lambert 93 CC48

ALTEREA
8 bis rue de la Marne
52000 CHAUMONT
Tél. 03 25 30 01 25
Mob. 06 32 52 06 26

CONSEIL GENERAL HAUTE-MARNE

N°	Date	Nature des modifications	Dessinateur	Vérifié	Validé	Approbation
0						
1						
2		Plan RECOLEMENT n°				
3		Plan RECOLEMENT n°				

S.E.E.
SARL SEELEROS
9 rue des Chanvres
52100 CONFLANS SUR BARSEMONT
Tél. 03 25 84 61 61
Mail: yves.lecleire@seeleros.fr

Echelle : 1/100
Plan établi le : 04 / 03 / 2009
Dessiné par : S.E.E.

ALT201981

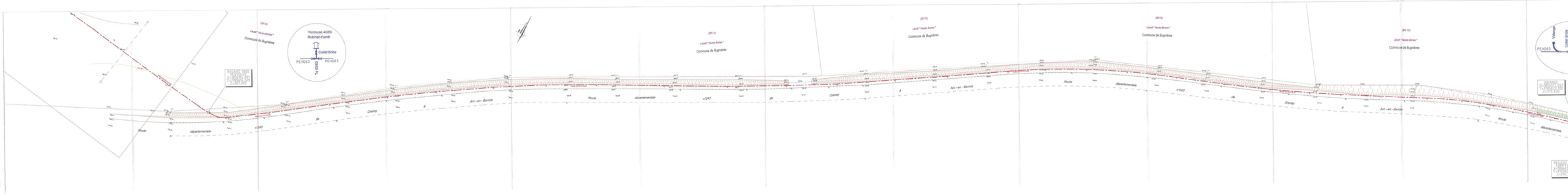

DEPARTEMENT DE LA HAUTE - MARNE

Ferme de Sautreuil (Territoire d'Arc en Barrois)
à la commune de BUGNIERES

RACCORDEMENT EN EAU POTABLE

PLAN DE RECOLEMENT
Planche 3 / 4

Coordonnées rectangulaires Lambert 93 CC48

ALTEREA
8 bis rue de la Noire
52000 CHAUMONT
Tél. 03 25 32 01 03
Mob. 06 32 02 39 26

Ind	Date	Nature	Dessiné	Vérifié	Approuvé	Observations
A						
B						
C		Rte RECOLEMENT AT				

B.E.R.
BUREAU D'ETUDES
8 rue des Chaines
52100 CHAUMONT SOUS BARBUISE
Tél. 03 25 94 94 94
Mail contact.berbe@wanadoo.fr

Echelle : 1/200
Plan daté du : Avr-Oct 2020
Dessiné par : B.E.R.

ALT2019/01

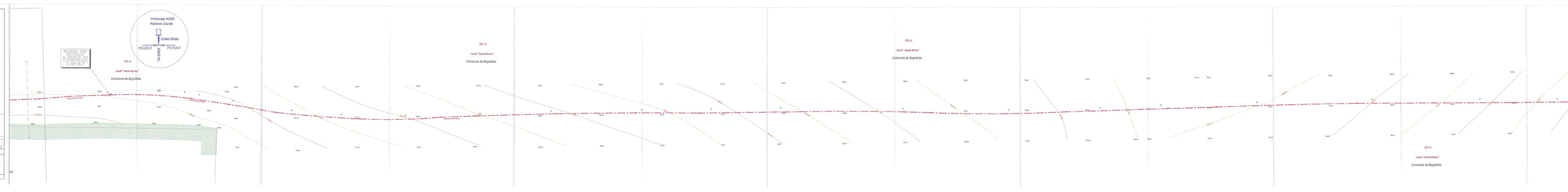

DEPARTEMENT DE LA HAUTE - MARNE

Ferme de Sautreuil (Territoire d'Arc en Barrois)
à la commune de BUGNIERES

RACCORDEMENT EN EAU POTABLE

PLAN DE RECOLEMENT
Planche 2 / 4

○ ○ ○ ○

Coordonnées rectangulaires Lambert 93 CC48

ALTEREA
6 bis rue de la Mairie
52400 TORNEUXEL
Tél. 03 25 32 58 30
Mail. 06 25 32 58 30

SAUTREUIL

N°	DATE	Etat d'ESQUISSE / PROJET/REAL	Opérateur	N°	DATE	Observations	Opérateur
1				4			
2				5			
3				6			

S.E.R.
Tmm (03.25.03.52)
52190 LEZ DOMOIS
52190 CHAUMONT SOUS BARBUISE
06 25 94 32 50
Mail: contact.tmm@gmail.com

Echelle : 1/100
Fuseau UTM n° : 31
Fuseau Lamb. n° : 3 / 3 / 3 / 3

Dossier n° : **ALT20190J**

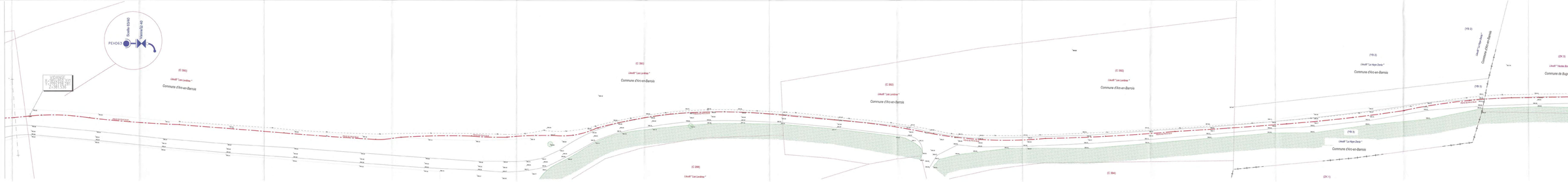
PEHD63
Diamètre 63
Diamètre 40
Coffret
Commune d'Arc-en-Barrois
Commune de Bugnières
Lieudit "Les Landines"
Lieudit "La Haye Zeroa"
Lieudit "Sautreuil"
Lieudit "Sautreuil Bas"
Lieudit "Sautreuil Haut"
Lieudit "Sautreuil Ferme"
Lieudit "Sautreuil Moulin

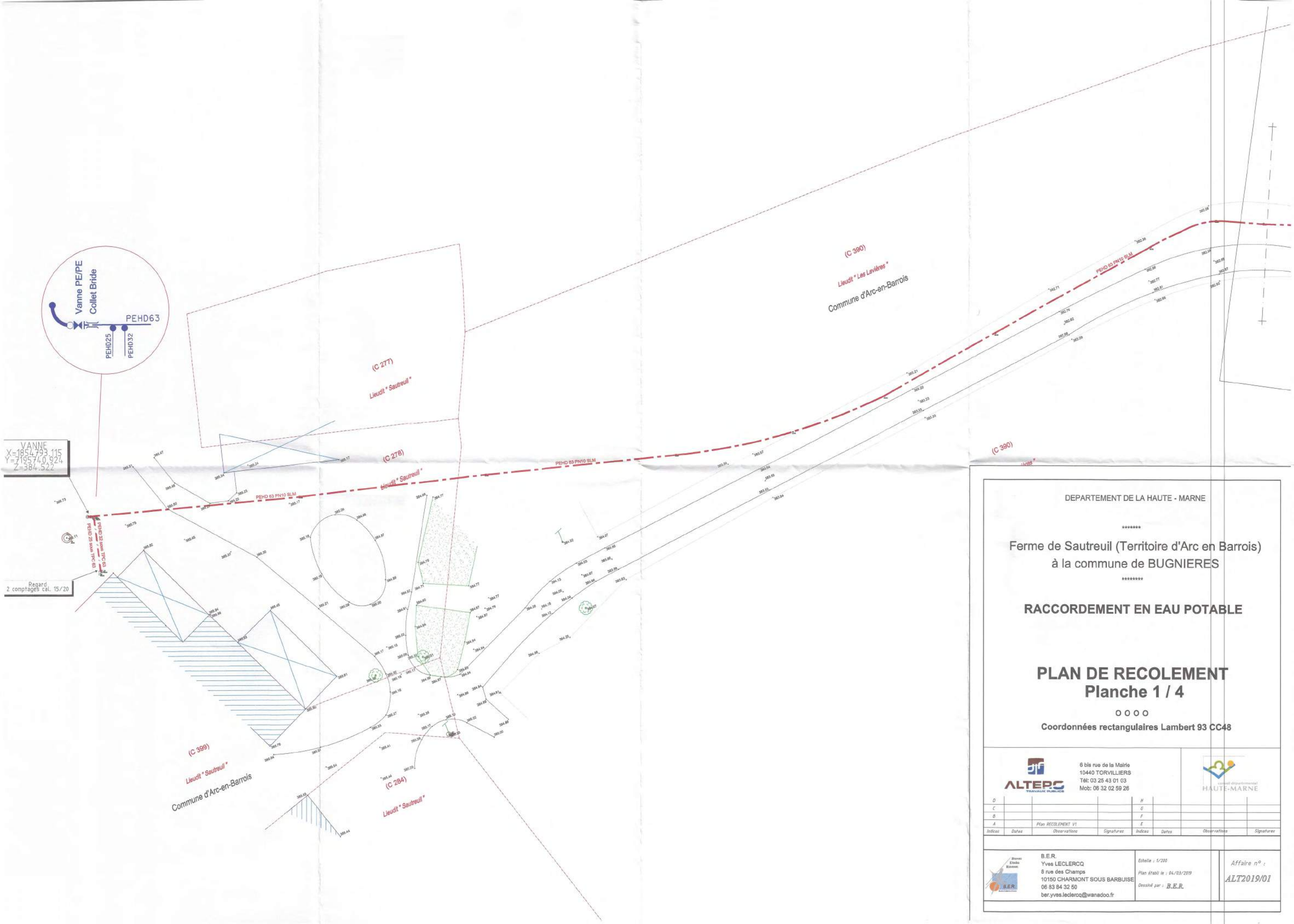

DEPARTEMENT DE LA HAUTE - MARNE

****

Ferme de Sautreuil (Territoire d'Arc en Barrois)
à la commune de BUGNIERES

****

RACCORDEMENT EN EAU POTABLE

PLAN DE RECOLEMENT
Planche 1 / 4

o o o o

Coordonnées rectangulaires Lambert 93 CC48

ALTERC TRAVAUX PUBLICS
6 bis rue de la Mairie
10440 TORVILLIERS
Tél: 03 25 43 01 03
Mob: 06 32 02 59 26

conseil départemental HAUTE-MARNE

Indice	Dates	Observations	Signatures	Indice	Dates	Observations	Signatures
D				H			
C				G			
B				F			
A		Plan RECOLEMENT V1		E			

B.E.R.
Yves LECLERCQ
8 rue des Champs
10150 CHARMONT SOUS BARBUISE
06 83 84 32 50
ber.yves.leclercq@wanadoo.fr

Echelle : 1/200
Plan établi le : 04/03/2019
Dessiné par : B.E.R.

Affaire n° :
ALT2019/01

Département de la Haute Marne
Direction Departementale de l'Agriculture

COMMUNE
DE

BUGNIERES

RENFORCEMENT A.E.P.

ECHELLE 1 / 2500

PLAN DE RECOLEMENT

ETABLI PAR L'ENTREPRISE

CAULLET JEAN

MONTIGNY-LE-ROI 52 140 VAL DE MEUSE

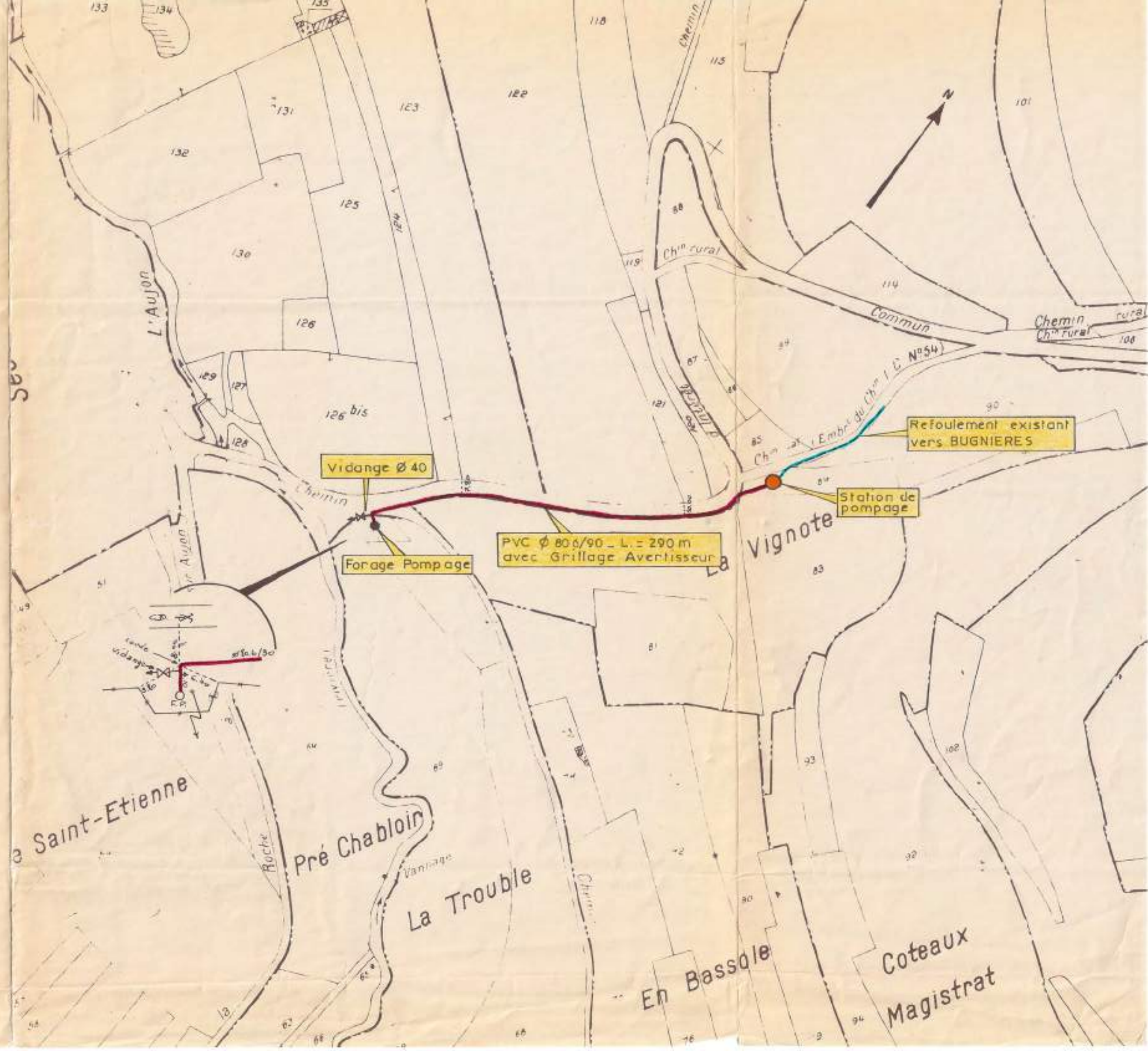

DEPARTEMENT DE LA HAUTE-MARNE

****

COMMUNE DE BUGNIERES

****

PLAN de DISTRIBUTION

****

ALIMENTATION EN EAU POTABLE

****

ECHELLE 1/1000

MARS 2006 n°2 TP 2932

Cabinet KOLB Jean - Pierre
GEOMETRE-EXPERT D.P.L.G
ORDRE DES GEOMETRES - EXPERTS
Centre Agora - 13, avenue des Etats-Unis 52000 CHAUMONT Tel : 03.25.03.05.50 Fax : 03.25.03.14.16

LEGENDE

- : Canalisation ø 100 **A-B-C**
- : Canalisation ø 80 **B-D-I**
- : Canalisation ø 60 **B-C-E-F-G-H**
- : Canalisation ø 40 **J**
- : Purge
- : Vanne de Sectionnement
- BI : Bouche d'Incendie

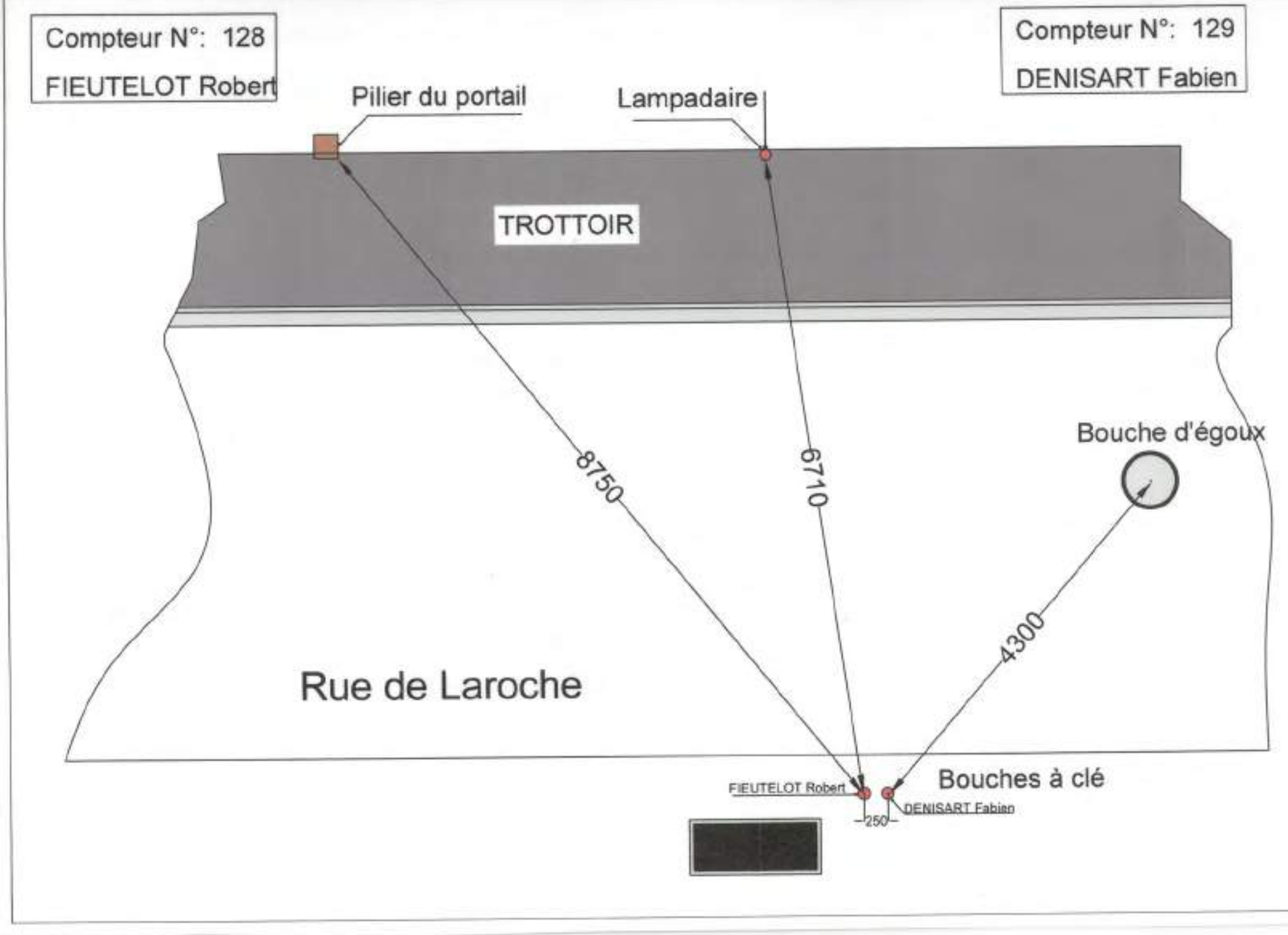
Compteur N°: 128
FIEUTELOT Robert
Compteur N°: 129
DENISART Fabien
Pilier du portail
Lampadaire
TROTTOIR
8750
6710
Bouche d'égoux
4300
Rue de Laroche
FIEUTELOT Robert
Bouches à clé
DENISART Fabien
250

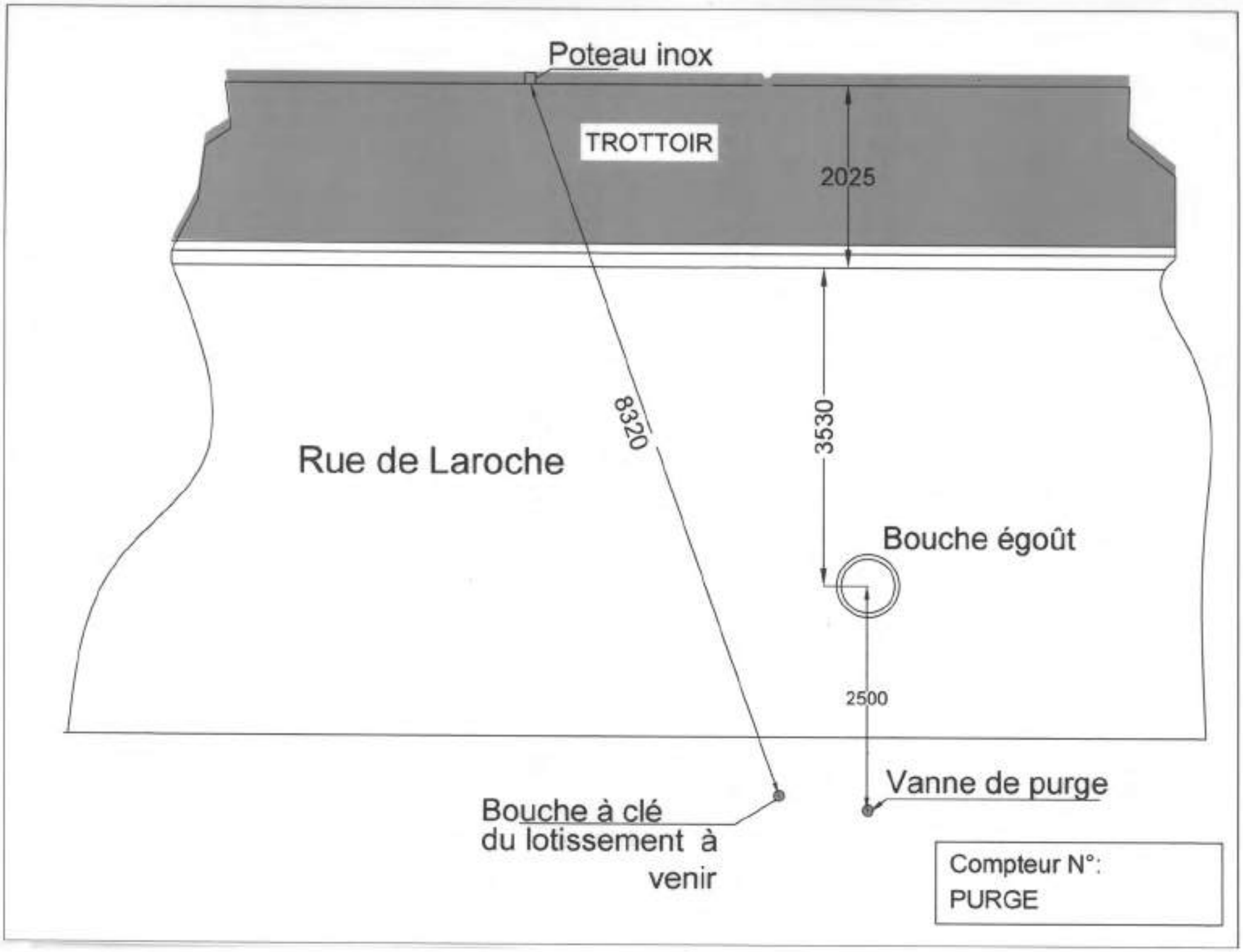
Poteau inox
TROTTOIR
2025
8320
3530
Rue de Laroche
Bouche égoût
2500
Vanne de purge
Bouche à clé
du lotissement à
venir
Compteur N°:
PURGE

Compteur N° 133

RENAUDIN Antoine

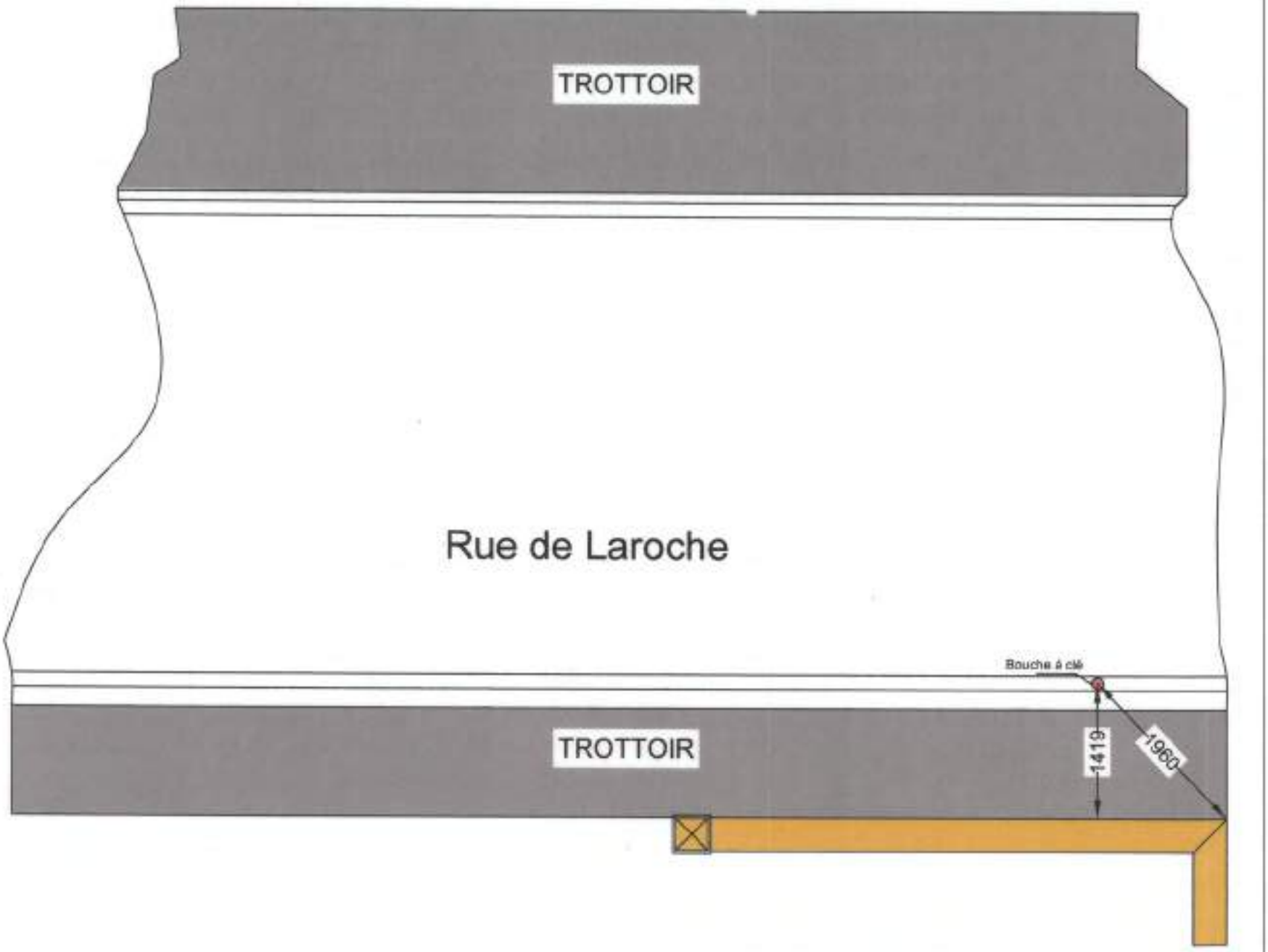

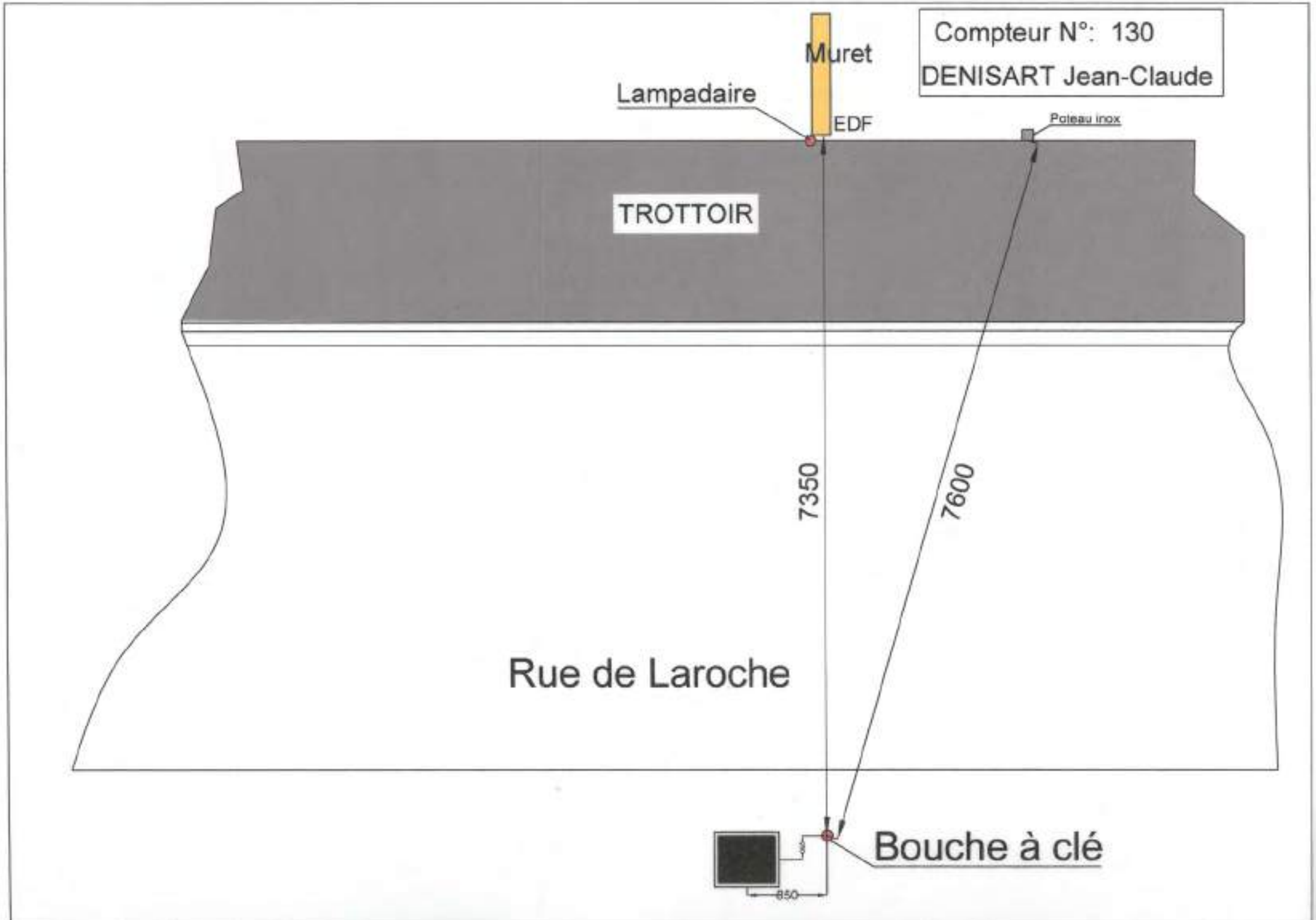
Compteur N°: 130
DENISART Jean-Claude
Muret
Lampadaire
EDF
Poteau inox
TROTTOIR
7350
7600
Rue de Laroche
Bouche à clé
850

Compteur N°: 131

GARAGE du BARROIS

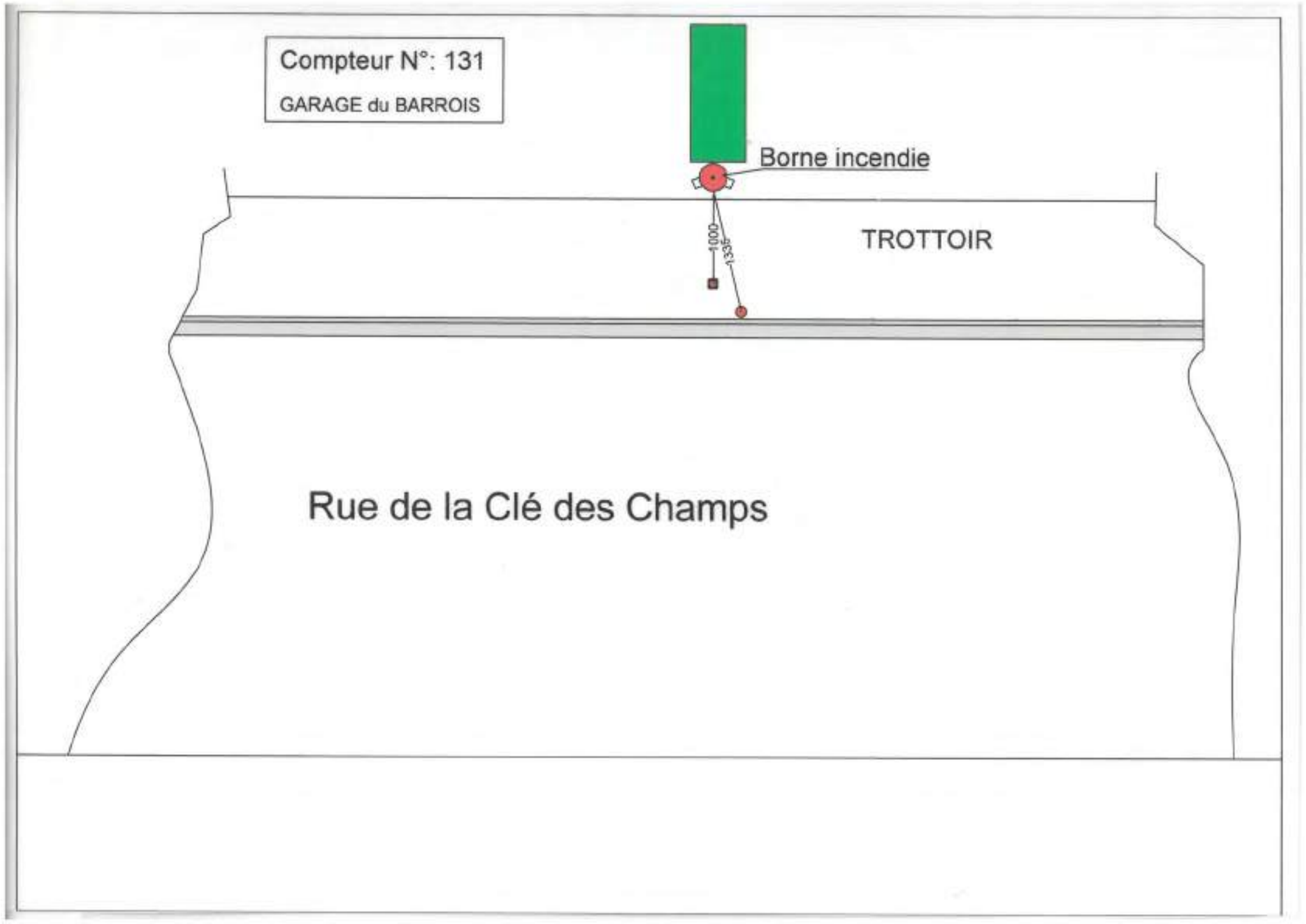

réservoir de 150 m³
TN 260,49
Rad 257,49

20m
10m

Section ZC

Section ZC

Section ZC

Section ZH

Section ZD

Section ZD

Section ZC

Section ZD

Chemin rural de Villars en Azois

Chemin rural de la Fontaine sur Aube

Chemin rural de Villars en Azois à Bar sur Seine

Chemin rural de Villars en Azois à Laferté sur Aube

Chemin rural de Villars en Azois à Sainte Maure

Chemin rural de Villars en Azois à Pincemaille

Chemin rural de Villars en Azois à Pincemaille n°2

Chemin rural de Villars en Azois à Pincemaille n°3

Chemin rural de Villars en Azois à Pincemaille n°4

Chemin rural de Villars en Azois à Pincemaille n°5

Chemin rural de Villars en Azois à Pincemaille

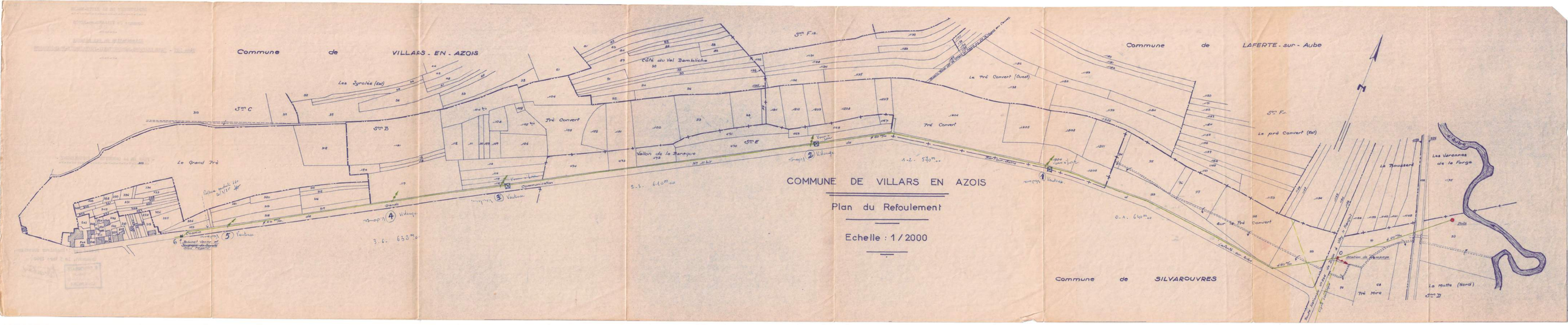
Commune de VILLARS - EN - AZOIS
Commune de LAFERTE - sur - Aube
Commune de SILVAROUVRES
COMMUNE DE VILLARS EN AZOIS
Plan du Refoulement
Echelle : 1 / 2000
Les Jyrolles (Est)
Côte du Val Dambliche
Le Grand Pré
Pré Convert
Le Pré Convert (Ouest)
Le pré Convert (Est)
Sur le Pré Convert
Vallon de la Baroque
Les Varennes de la Forge
La Bousserie
La Motte (Nord)
Pré Miro
Section de refoulement
Section gravitaire
Communication
Chemin
Route Départementale n° 71
Ligne de Chemin de fer de Troyes à Chaumont
Sect. 3. 610m/m
Sect. 4. 632m/m
Sect. 1-2. 570m/m
Sect. 2-A. 640m/m
1) Ventouse
2) Vidange
3) Ventouse
4) Vidange
5) Ventouse
6) Ventouse

Commune de Braux-le-Châtel

Commune de Orges

Commune de Bricon

Commune de Blessonville

LEGENDE

- Réseau d'eau potable (distribution)
- Réseau d'eau potable (alimentation)
- Réseau d'eau potable abandonnée
- Branchement d'eau potable situé avant compteur d'eau
- Branchement d'eau potable situé après compteur d'eau (tracé indicatif)
- Vanne de sectionnement (sous regard)
- Vanne de branchement (sous regard)
- Ventouse sous regard
- Regard de visite
- Poteau incendie
- Compteur sous regard
- Vidange sous regard

DEPARTEMENT DE LA HAUTE-MARNE

SYNDICAT DES EAUX D'ORGES

ETUDE DIAGNOSTIQUE DES RESEAUX D'EAU POTABLE

Plan des Réseaux

VUE EN PLAN
Récolement

verdi
Sensible à vos ambitions
VERDI
13 Avenue Aristide Briand - 39100 DOLE
Tél : 03.84.79.02.57 / Fax : 09.72.13.38.70
Email : dole@verdi-ingenierie.fr

Pièce numéro : 1

Echelle: 1 / 6000ème

N° d'affaire : 08 - 00736	Fichier : Orges.dwg	Auteur	Chef de Projet	Contrôle externe
A	22/05/2017	Plan des réseaux	NH	LG	RC

Plan des réseaux d'eau potable du SIAEP de COUR L'EVEQUE

MONTRIBOURG

Légende

- Ancienne Purge (à supprimer)
- Chambre à Vanne
- Compteur Abreuvoir
- Nouveau Compteur Particulier
- Pi
- Puits
- Purge Basse
- Purge
- Réservoir Incendie
- Réservoir
- Station de Pompage
- Station de surpression
- Vanne au sol incendie
- Vanne d'abreuvoir
- Vanne de sectionnement
- vanne PI
- Vannettes
- ventouse
- Canalisations
- Branchement

Génie de l'eau
Rigueur Fiabilité Expérience

Echelle : 1:1 500

R DE L ABBE DIDIER

Amiante ciment Ø60 - 1962

Amiante ciment Ø100 - 1962

PETITE RUE

DEPARTEMENT DE LA HAUTE - MARNE

Syndicat des Eaux de Cour l'Eveque

****

Commune de COUR L'EVEQUE/COUPRAY

****

RENOUVELLEMENT CONDUITE DE TRANSFERT ENTRE COUR L'EVEQUE ET COUPRAY

Coordonnées rectangulaires Lambert 93 CC48

Plan de récolement

Echelle du Plan :

Travaux Réalisés Par :

ALTERO TRAVAUX PUBLICS
6 bis rue de la Mairie
10440 TORVILLIERS
Tel: 03 25 43 01 03
Mob: 06 32 02 59 26

Approbation

Date :

Dessinateur

Indice	Date	Modifications	Dessiné par	Vérifié par
B	02/2021	Récolement	YL	JB
A	01/2021	Plan initial	YL	JB

Dessinateur : YL
Chargé Affaire : JB
Plan No : Vu d'ensemble
No : 2021
No ALTERO TP : 2020
Date Piquetage : 2021

Plan des réseaux d'eau potable du SIAEP de COUR L'EVEQUE

CREANCEY

Légende

- Ancienne Purge (à supprimer)
- Chambre à Vanne
- Compteur Abreuvoir
- Nouveau Compteur Particulier
- PI
- Puits
- Purge Basse
- Purge
- Réservoir Incendie
- Réservoir
- Station de Pompage
- Station de surpression
- Vanne au sol incendie
- Vanne d'abreuvoir
- Vanne de sectionnement
- vanne PI
- Vannettes
- ventouse
- Canalisations
- Branchement

Génie de l'eau
Rigueur Fiabilité Expérience

Echelle : 1:2 500

R DU PIGEONNIER
Amiante ciment Ø100 - 1962
R DU PUITS
R DES TILLEULS
R DE LA MONTAGNE
R DE FONTAIN
Station de surpression
R SAINT NICOLAS
CHE DES VIGNES
PVC Ø80 - 2015
Amiante ciment Ø60 - 1962

Plan des réseaux d'eau potable du SIAEP de COUR L'EVEQUE

COUR L'EVEQUE

Légende

- Ancienne Purge (à supprimer)
- Chambre à Vanne
- Compteur Abreuvoir
- Nouveau Compteur Particulier
- Pi
- Puits
- Purge Basse
- Purge
- Réservoir Incendie
- Réservoir
- Station de Pompage
- Station de surpression
- Vanne au sol incendie
- Vanne d'abreuvoir
- Vanne de sectionnement
- vanne PI
- Vannettes
- ventouse
- Canalisations
- Branchement

Génie de l'eau
Rigueur Fiabilité Expérience

Echelle : 1:2 500

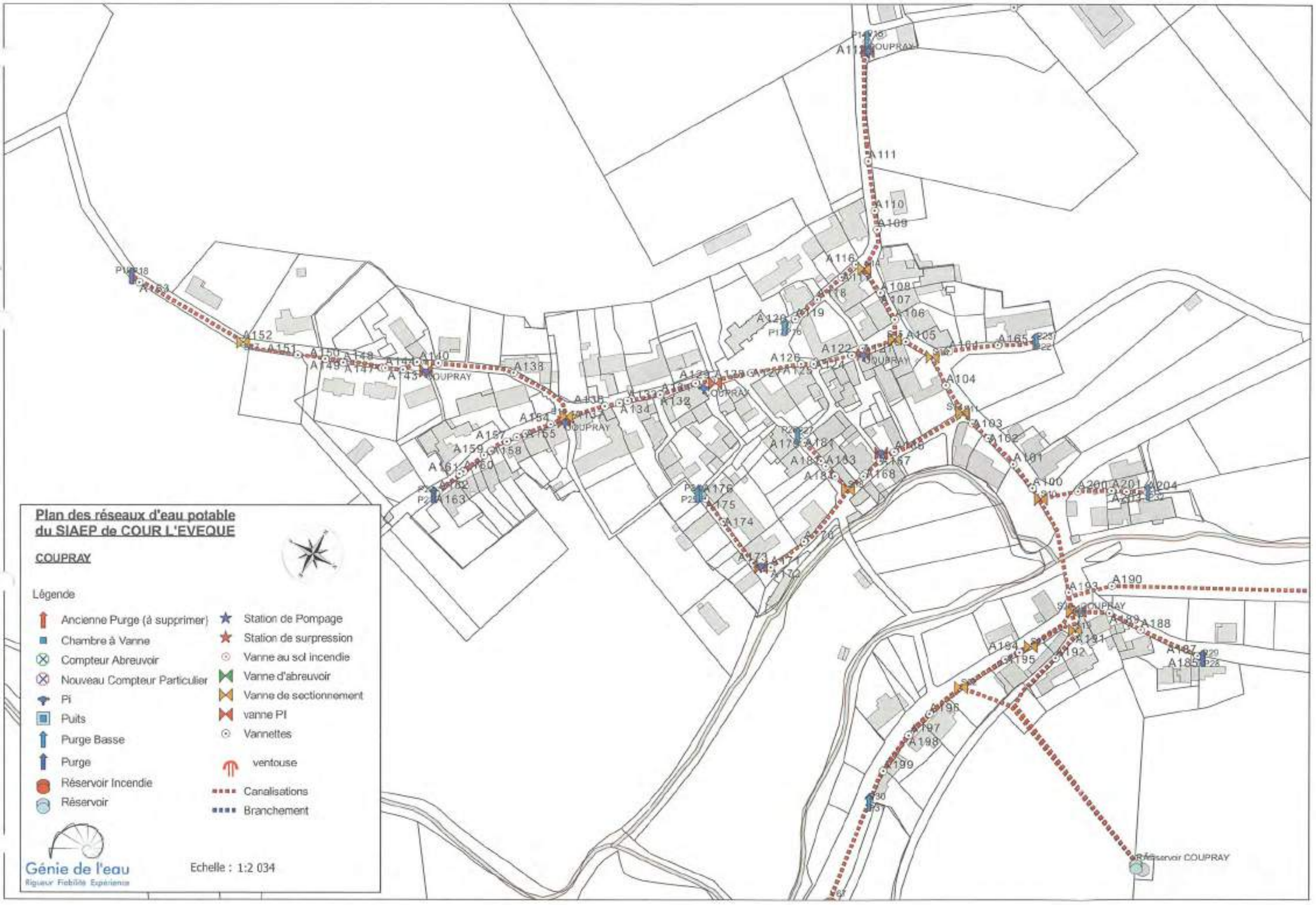
Plan des réseaux d'eau potable
du SIAEP de COUR L'EVEQUE
COUPRAY
Légende
Ancienne Purge (à supprimer)
Chambre à Vanne
Compteur Abreuvoir
Nouveau Compteur Particulier
Pi
Puits
Purge Basse
Purge
Réservoir Incendie
Réservoir
Station de Pompage
Station de surpression
Vanne au sol incendie
Vanne d'abreuvoir
Vanne de sectionnement
vanne PI
Vannettes
ventouse
Canalisations
Branchement
Génie de l'eau
Rigueur Fiabilité Expérience
Echelle : 1:2 034
COUPRAY
Réservoir COUPRAY

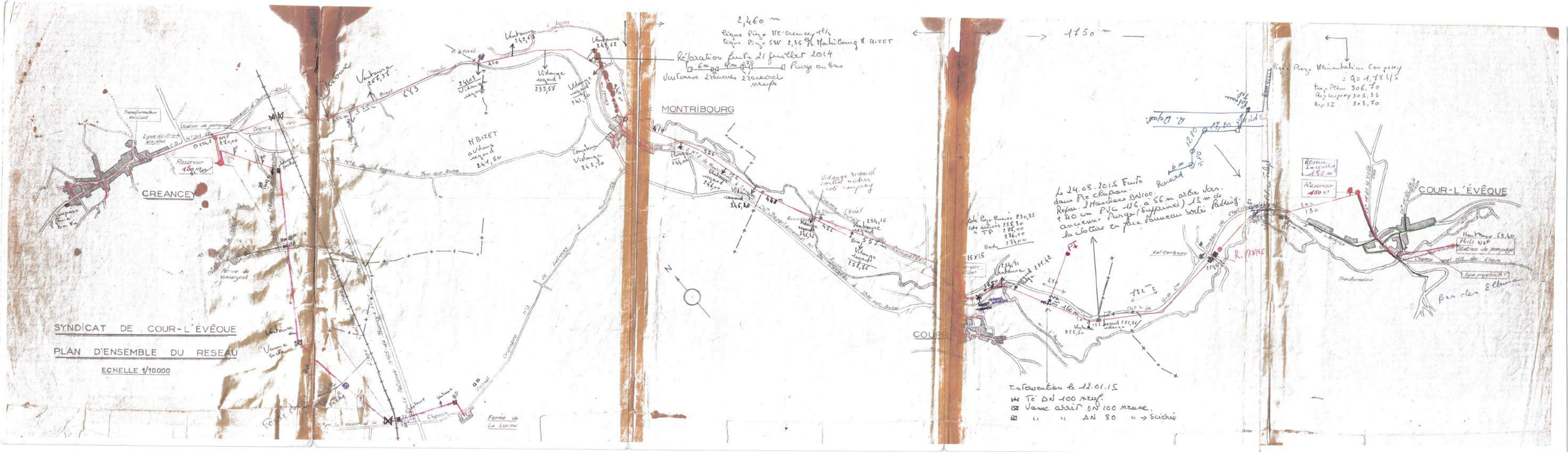
SYNDICAT DE COUR-L'ÉVÊQUE
PLAN D'ENSEMBLE DU RESEAU
ECHELLE 1/10.000
CREANCEY
MONTRIBOURG
H BIZET
COUR-L'ÉVÊQUE
2,460 m
Réparation fuite 21 juillet 2014
1750 m
Le 24.08.2015 Fuite dans Pte chapon DN100 Refait. 1 Manchon DN100 + 40 cm PVC 125 à 56 m arbre Jar. ancienn. Purge (supprimé) 13 m de la chaire en face nouveau sorti Pulsing.
Intervention le 12.01.15
Té DN 100 mixte
Vanne arrêt DN 100 manœ.
" " DN 80 " → Sciché
Réservoir 150 m³
Ferme de La Lucine
Ferme de Varsergeot

125/60

Departement de la Haute Marne

COMMUNE DE SILVAROUVRES

Plan général des installations

ECHELLE : 1/1000

Légende

- Conduite fonte
- Conduite C.P.V.
- Robinet Vanne
- Vidange sous regard
- Vidange d'extremité
- Ventouse sous regard
- branchement particulier.

DEPARTEMENT DE LA HAUTE-MARNE

****

COMMUNE DE RICHEBOURG

SYNDICAT DES EAUX DE LEFFONDS - RICHEBOURG - SEMOUTIERS

****

RESEAU D'ADDUCTION D'EAU POTABLE
RESEAU D'ASSAINISSEMENT UNITAIRE

****

RELEVE TOPOGRAPHIQUE

Système de coordonnées RGF 93

Noivellement rattaché au NGF

****

Echelle 1/1000

Mai 2015

Dossier n°9-2015

B.E.T Jacky MAUGRAS

Bureau d'Études Techniques

1, impasse des Mennetriers

52200 SAINTS-GEOSMES

Tél : 03.25.90.83.27

Maitrise d'Oeuvre

Voirie et réseaux divers ...

Etudes d'Aménagements divers

Permis d'Aménager, dossier de travaux de lotissement ...

Conception, dossier de consultation d'entreprises, suivi des travaux, opérations de réception

LEGENDE

- vannette
- vanne de sectionnement
- robinet vanne avec purge
- poteau incendie
- regard individuel de comptage
- conduite d'alimentation réseau d'amenée en eau potable
- conduite de distribution d'eau potable
- branchement eau potable
- regard assainissement
- point de rejet assainissement
- réseau unitaire d'assainissement

vers l'ferme ORCHAMPS

vers SEMOUTIERS

vers LEFFONDS

RESERVOIR

MAIRIE

EGLISE

1

COUDE ½ COREG
DN 100 FT
X= 840683.753
Y= 6777177.059
Z= 115.743
Fe=1.10

COUDE ½ DN 125 FT
X= 840685.993
Y= 6777126.542
Z =216.528
Fe=1.10

COUDE ½ 125 FT
X= 840685.993
Y= 6777126.542
Z= 216.528
Fe=1.10

LIN

N

Département de Haute Marne

SUEZ

Eau France
Bourgogne Champagne Jura
Direction Métiers et performance

COMMUNE DE PONT-LA-VILLE

Renforcement de la distribution d'eau potable

Document n°1/2	Vue en plan et coupe	Plan projet
Fichier :	Dessiné le : 17/03/2022	Dernière mise à jour le : 08/03/2022 15:31:02
Dessiné par : I.B	Vérifié par : V.D	Echelle : 1/500 — Format : A2

Ce document comporte des informations confidentielles propriétés de SUEZ
Il ne peut être reproduit ou utilisé sans une autorisation de SUEZ

2

PI
X=840636.727
Y=6777049.927
Z=219.317
Fe=1.10

AEP FONTE Ø 125 sur 190.7ml

RUE DU MOUL

VANNE DN100
X=840638.414
Y=6777048.441
Z=219.466

Té 100/125
X= 840638.682
Y= 6777048.268
Z= 219.441
Fe=1.10

BRANCHEMENT
DN 25 PEHD
X=840638.334
Y=6777047.553
Z=219.482
Fe=1.10

AEP EXISTANT

COUDE 1/4 DN 125 FT
X= 840618.97
Y= 6777013.263
Z= 220.179
Fe=1.10

VANNE DN 125
X= 840612.575
Y= 6777008.627
Z= 220.270
Fe=1.10

N

Département de Haute Marne

COMMUNE DE PONT-LA-VILLE

suez

Eau France
Bourgogne Champagne Jura
Direction Métiers et performance

Renforcement de la distribution d'eau potable

Document n°312	Vue en plan et coupe	Plan projet
Fichier :	Enregistré le : 17/05/2022	Dernière mise à jour le : 06/05/2023 15:31:03
Dessiné par : LB	Vérifié par : V.B	Echelle : 1/500	Format : A2

Ce document comporte des informations confidentielles propriétés de SUEZ
Il ne peut être reproduit ou utilisé sans une autorisation de SUEZ

S.A.R.L. LIEGEROT
BELMONT / VAIR 88800 VITTEL ☎ (29) 08.56.93
ASSAINISSEMENT - ADDUCTION D'EAU
RESERVOIRS jusqu'à 2 000 m³
TRAVAUX PUBLICS - TERRASSEMENTS
LOTISSEMENTS - Marbrerie funéraire
SIRET 309 376 910 00011 APE 5202
Banque CCLB Monthairt

DEPARTEMENT DE LA HAUTE MARNE

COMMUNE DE

PONT la VILLE

A. E. P.

TRAVERSE DES R. D. n° 105 et 6

Rue des Tanneurs au Nord, Rue Fontaine de Rhénoncourt au Sud

RECOLEMENT

La rue des Tilleuls a été canalisée par Monsieur Jean

echelle: 1/200 **date:** août 92

ROUTE D'HAISONVILLE
ECHELLE 1/500

LEGENDE

- Canalisation principale fonte Ø 125
- Branchement PEHD Ø25-32
- Te bride bride
- Robinet vanne
- Bouche a clé dispositif de branchement
- Dispositif de comptage

Pose:1 RAS BT 95°+EP 10°
8.00M DE CPA 70°
1 RACCORDEMENT SUR RESEAU CPA 70°

ATTENTION !!
PE 50 dans gaine
Rouge à côté
élec et EP

pose 1 BOITE JDDI 95/35

24Ω

Pose:1 ras façade 35°
Reprise:1 b2t

Pose:1 COFFRET S15 EN SAILLIE
EQUIPE D'UNE GRILLE FC 150°
1 RACCORDEMENT 95°
1 RACCORDEMENT 50°
3 RACCORDEMENTS 35°
1 MALT

31Ω

Pose:1 ras façade 35°
Reprise:1 b2t

Pose:1 ras façade 50°
Reprise:1 b2t

Pose:1 persement
1 ras façade 35°
12.00m de 2x16°fixé façade
Reprise:1 b2t

Pose:1 RAS BT 95°+EP 10°
8.00M DE CPA 70°
1 RACCORDEMENT SUR RESEAU CPA 70°

Pose:1 ras façade 35°
Reprise:1 b2t

26Ω

Pose:1 COFFRET S20 ENCASTRE
EQUIPE D'UNE GRILLE D'ETOILEMENT
1 RACCORDEMENT 95°
3 RACCORDEMENTS 35°
1 MALT

Pose:1 ras façade 35°
Reprise:1 b4t

ECHELLE 1/200

regard PAMCO

Plaque Pleine Ø100

Té bb Ø 100/100

B.E. Ø 100

r'Herbue

218.85

218.69

218.58

218.57

Fond regard 217.00

218.58

218.80

de

219.75

PIR Ø100

vanne Ø100

218.26

218.95

Bord de chaussée

communale

Long 70 m

Bord de chaussée

Ø100

218.93

218.50

219.91

219.05

218.75

218.99

R.D

219.20

218.19 F.E Avaloir

219.24

F.E regard 218.10

219.41

Voie

COUDE Ø100

218.93

219.51

219.38

215.60

220.02

Trottoir

219.64

219.66

219.80

219.67

218.55

Trottoir

218.57

Trottoir

218.90

218.93

219.30

F.E Avaloir

219.42

PONT LA VILLE

EXTENSION DE RESEAU

EAU POTABLE

Rue de l'Herbue

Département de la Haute-Marne

Commune de Pont la Ville

Rue du Moulin

Réfection du réseau
Adduction en Eau Potable

Récolement

Réalisé par :

EURO Infra Ingénierie
1, rue Henri Matisse
52 000 CHAUMONT
Tel: 03.25.35.60.23
Fax: 03.25.35.55.24
Mail: contact@eurolis.fr
Site: www.eurolis.fr

Echelle: 1/200				
Date	Dessiné	Vérifié	Désignation	Indice
12/10/09	M.T	L.H.	Origine	1.0

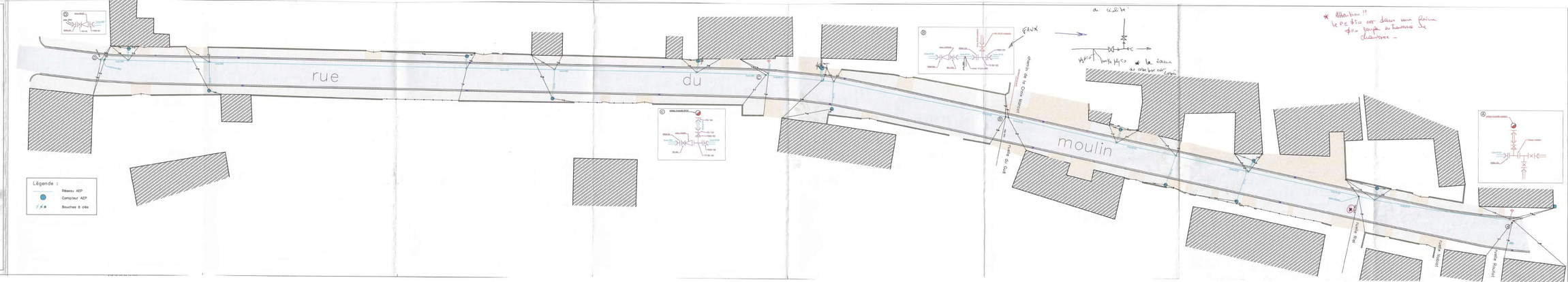
rue
du
moulin
Légende :
Réseau AEP
Compteur AEP
Bouches à clés
FAUX
Hydrant
Vanne 100
Vanne 150
Vanne 200
Ventouse
Purge
Réducteur de pression
Compteur
Manchon
Coude
Tampon
Tampon Fonte
Tampon Plastique
Tampon Béton
Tampon Voirie
Tampon Eaux Usées
Tampon Eaux Pluviales
Tampon Télécom
Tampon Electricité
Tampon Gaz
Tampon Eclairage Public
Tampon Feux Tricolores
Tampon Signalisation
Tampon Vidéo Surveillance
Tampon Vidéo Protection
Tampon Vidéo Surveillance
Tampon Vidéo Protection
Tampon Vidéo Surveillance
Tampon Vidéo Protection

S.A.R.L. LIEGEROT
BELMONT / VAIR 88800 VITTEL ☎ (29) 08.16.15
ASSAINISSEMENT - ADDUCTION D'EAU
RESERVOIRS jusqu'à 2 000 m³
TRAVAUX PUBLICS - TERRASSEMENTS
LOTISSEMENTS - Maisons individuelles
Banque KOLB Mirecourt
SIRET 308 305 930 00011 APE 5908

DEPARTEMENT DE LA HAUTE MARNE

COMMUNE DE

PONT la VILLE

A. E. P.

CD n° 5

Rue des Sarcives

RECOLEMENT

et Ruelle de l'incendie

echelle: 1/300 **date:** aout 92

3,70
5,10
4,10
3,90
5,15
0,40
0,90
fouille ⌀60
5,10
4,90
te 125/160
6,55
6,55
6,00
4,00
0,40
1,60
0,40
4,60
4,80
0,50
0,60
6,60

14/ Bouche à clé sortie purge
13/ Bouche à clé purge
12/ Bouche à clé branchement
15/ regard branchement
10/ Bouche à clé branchement
11/ regard branchement
8/ Bouche à clé branchement
9/ regard branchement
7/ passage conduite 125
5/ Bouche à clé branchement
6/ regard branchement
3/vanne PI
4/ Poteau d'incendie Bayard
2/vanne
1/ Raccordement sur conduite existante
Fonte 100
Fonte 125

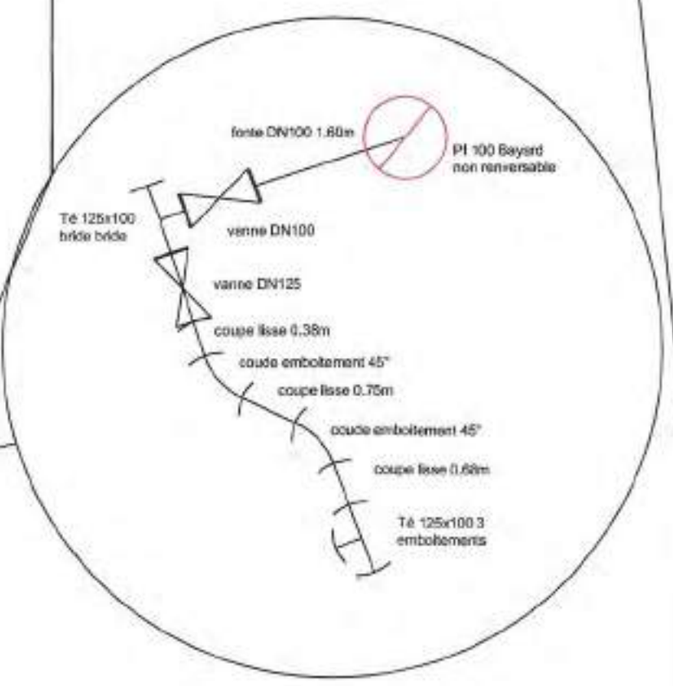

Dir est	Dir nord	Elévation	COMMENTA	Responsable	Appareil	DATEPOSE	CLASSE	Hauteur GNSS	cision verti	cision horizo	ID_Point
840760.878	6777686.71	215.742	raccordement conduite	snothige	GeoXH6000	08/11/2019	Classe A	215.74	0.03	0.02	1
840759.999	6777689.47	215.782	vanne	snothige	GeoXH6000	08/11/2019	Classe A	215.78	0.03	0.02	2
840760.414	6777689.89	215.768	vanne PI	snothige	GeoXH6000	08/11/2019	Classe A	215.77	0.02	0.01	3
840762.187	6777690.38	215.86	PI Bayard	snothige	GeoXH6000	08/11/2019	Classe A		0.02	0.01	4
840752.995	6777721.48	216.117	Brcht n°	snothige	GeoXH6000	08/11/2019	Classe A	216.12	0.02	0.01	5
840754.159	6777721.91	216.172	regard branchement	snothige	GeoXH6000	08/11/2019	Classe A	216.17	0.03	0.02	6
840747.780	6777743.97	216.536	passage conduite	snothige	GeoXH6000	08/11/2019	Classe A	216.54	0.02	0.01	7
840744.142	6777758.97	216.98	Brcht n°	snothige	GeoXH6000	08/11/2019	Classe A	216.98	0.03	0.01	8
840746.587	6777759.46	216.873	regard branchement	snothige	GeoXH6000	08/11/2019	Classe A	216.87	0.03	0.01	9
840741.248	6777771.13	217.302	Brcht n°	snothige	GeoXH6000	08/11/2019	Classe A	217.30	0.03	0.01	10
840743.417	6777771.58	217.276	regard branchement	snothige	GeoXH6000	08/11/2019	Classe A	217.28	0.02	0.01	11
840732.806	6777806.17	218.145	Brcht cimetière	snothige	GeoXH6000	08/11/2019	Classe A	218.14	0.02	0.01	12
840732.593	6777807.36	218.164	vanne purge	snothige	GeoXH6000	08/11/2019	Classe A	218.16	0.02	0.01	13
840732.455	6777808.38	218.186	sortie purge	snothige	GeoXH6000	08/11/2019	Classe A	218.19	0.02	0.01	14
840740.348	6777808.11	217.772	regard cimetière	snothige	GeoXH6000	08/11/2019	Classe A	217.77	0.02	0.01	15

suez

Plan de recolement rue desTilleuls à PONT-LA-VILLE

Pose d'une conduite DN 125, renouvellements branchements

Sébastien NOTHIGER le 15/11/2019

Légende

- AEP — Canalisation Existante
- Canalisation Ø 125 Fonte
- Canalisation Ø 60 Polyéthylène
- Raccordement Ø 25 Polyéthylène
- Regard de Compteur
- Vannes Bridées Ø 125, 100 et 80
- Té Bridé
- Té Bridé à Sortie Vers le Haut
- Raccord à Bride-Emboîtement
- Croix Bridée
- Chambres pour Vannes et Ventouse (a) 1.20 x 1.20 m, (b) 1 x 1 m
- Esse de Réglage
- Vannette
- Ventouse (Ventouse)
- Vidange (Vidange)
- Coude 1/32 (11°,15')
- Bordures A2CS Remplacées
- Dauphin, Sabot ==> Bec
- Trottoirs Repris
- Bouche d'Egoût Remplacée

Département de la Haute-Marne

Commune de Pont la ville

Réseau AEP

Plan de récolement

Rue de la Motte, place Eugène Pascal et début rue du moulin.

Entreprise :

EXPLOITATION CARRIERES - TRAVAUX PUBLICS
S.A. ENTREPRISE
André BOUREAU

établi par :

EURO Infra ingénierie
Z.I de Verdun
Rue de la Côte Grêlée
52 000 CHAUMONT
Tél : 03.25.30.05.23
Fax : 03.25.30.05.24
E-Mail : EUROINFRA@wanadoo.fr
Site : www.euroinfra.fr

Echelle : 1/250

Date	Dessiné	Vérifié	Désignation	Indice
03/04/07	M.T	R.J	Origine	1.0

Les Points de Détail du Nouveau Réseau d'Eau Potable

Détail A : ~~- chambre de 1.70 m x1.20 m~~
- 1 vanne Ø 125
- 1 vanne Ø 100
- 1 vanne Ø 80
- 1 croix
- 1 esse de réglage pour borne incendie
- 1 dispositif de vidange
- 3 raccords bride-emboîtement

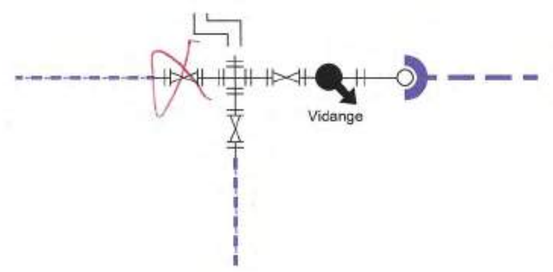

sans échelle

Détail C : ~~- 1 chambre 1 m x 1 m~~
- 1 ventouse 3 fonctions
- 2 raccords bride-emboîtement

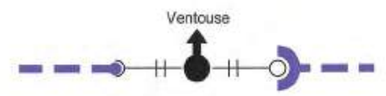

sans échelle

Détail B : - 5 Coudes à 11° 15'
- 2 raccords bride-emboîtement

sans échelle

Détail D : - 1 té à sortie supérieure
- 1 vanne Ø 60
- 2 raccords bride-emboîtement

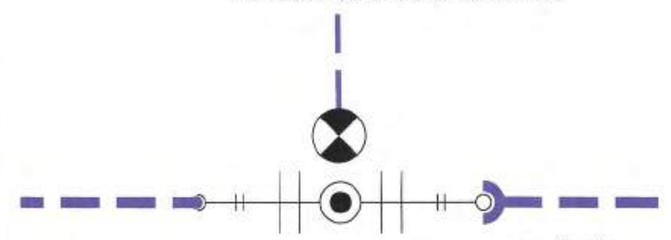

sans échelle

Détail F : ~~- 1 chambre 1 m x 1 m~~
- 1 vanne Ø 125
- 1 dispositif de vidange
- 2 raccords bride-emboîtement

sans échelle

Détail E : ~~- 1 chambre 1.70 m x 1.20 m~~
- 1 té à sortie supérieure
- ~~2~~ vannes Ø 125
- 1 vanne Ø 100
- 2 raccords bride-emboîtement
- 1 dispositif de vidange

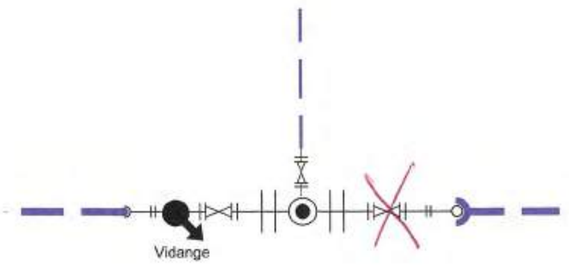

sans échelle

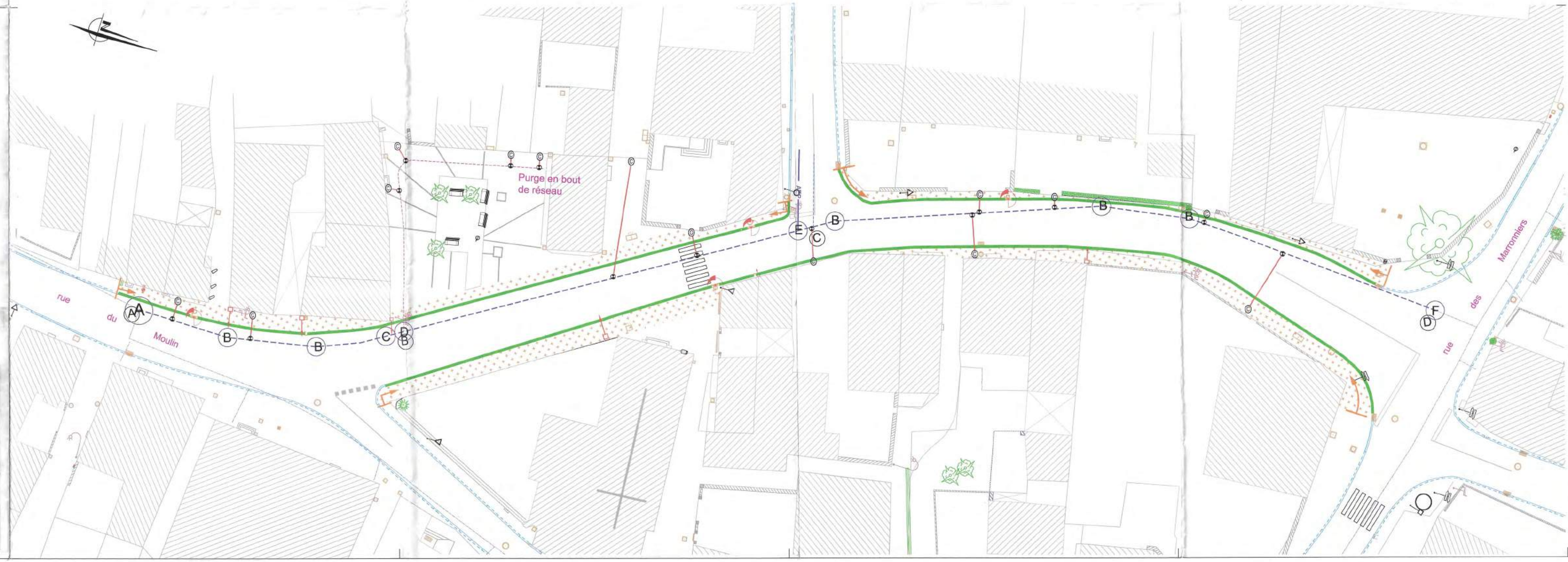

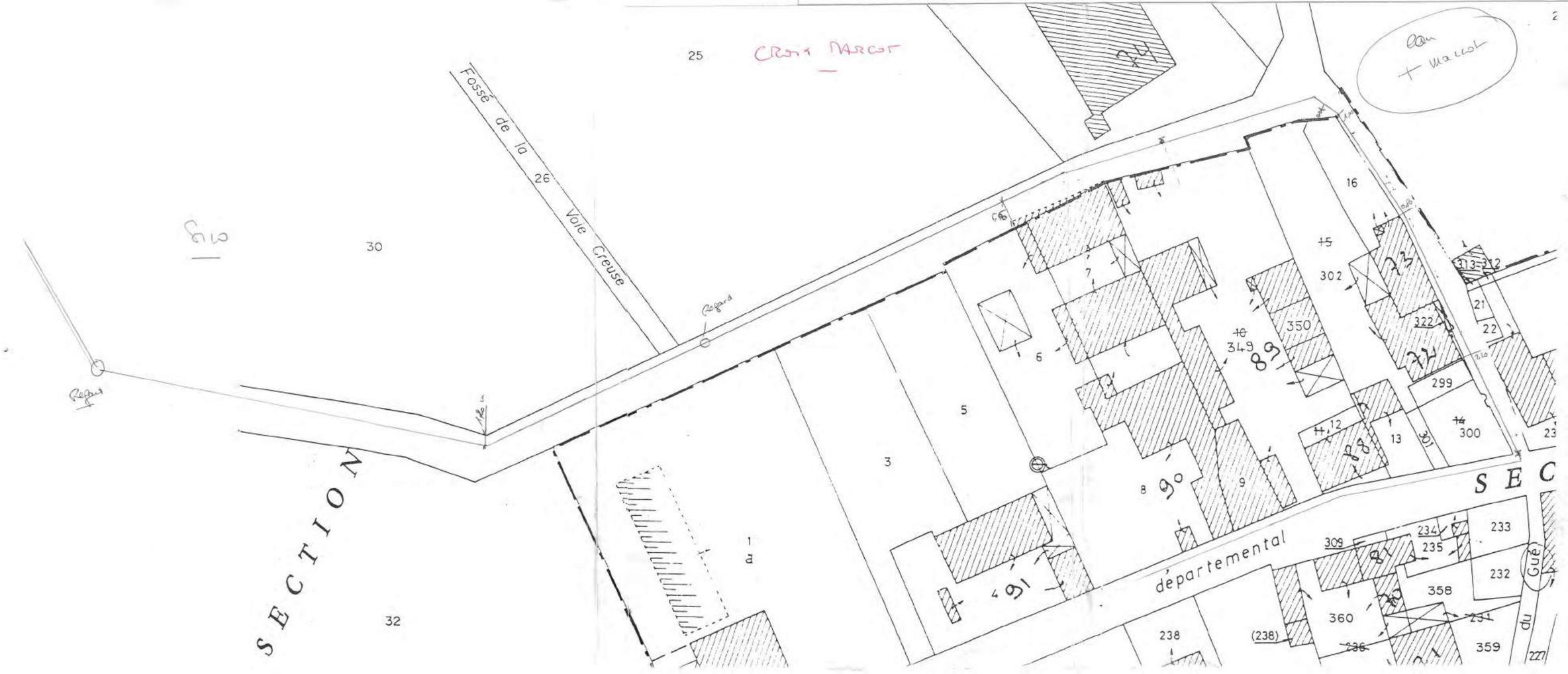
25
Fossé de la Voie Creuse
26
30
Regard
SECTION
32
1
a
5
3
6
7
8
90
9
91
16
15
302
349
89
350
322
299
300
13
12
11
10
313-312
21
22
23
309
234
235
233
232
358
360
359
238
(238)
236
départemental
du Gué
SEC

Reseau chemin de la prairie
et chemin de la fourrière

EDF

SECTION C — FEUILLE UNIQUE

PRÉ DUFOUR

SON C FLLE UNIQUE

FOSSE QUENARD

LA HACHE

LA PRAIRIE

LONGUE LOYÈRE

AB → Glom

Départemental n° 6 de Longeau à Bar-sur-Aube

Fossé d'assainissement latéral au C.D. n° 5

Grand Pré

Prairie

(Rivière)

L'Aujon

Chemin d'exploitation n° 31 de la Prairie

Place du Docteur Buzoni

Rue du

Chemin

Départemental n° 105

Fourrière

Fossé d'assainissement n° 12 de la Hache

Fossé d'assainissement n° 11 de la Prairie

Fossé d'assainissement n° 13 de la Fourrière

Fossé d'assainissement n° 14 du Pré Vaudrement

Fossé d'assainissement n° 15 du Grand Breuil

Fossé d'assainissement n° 17

Fossé d'assainissement n° 33

Fossé d'exploitation

Chemin d'exploitation n° 9 de Longue Loyère

Fossé

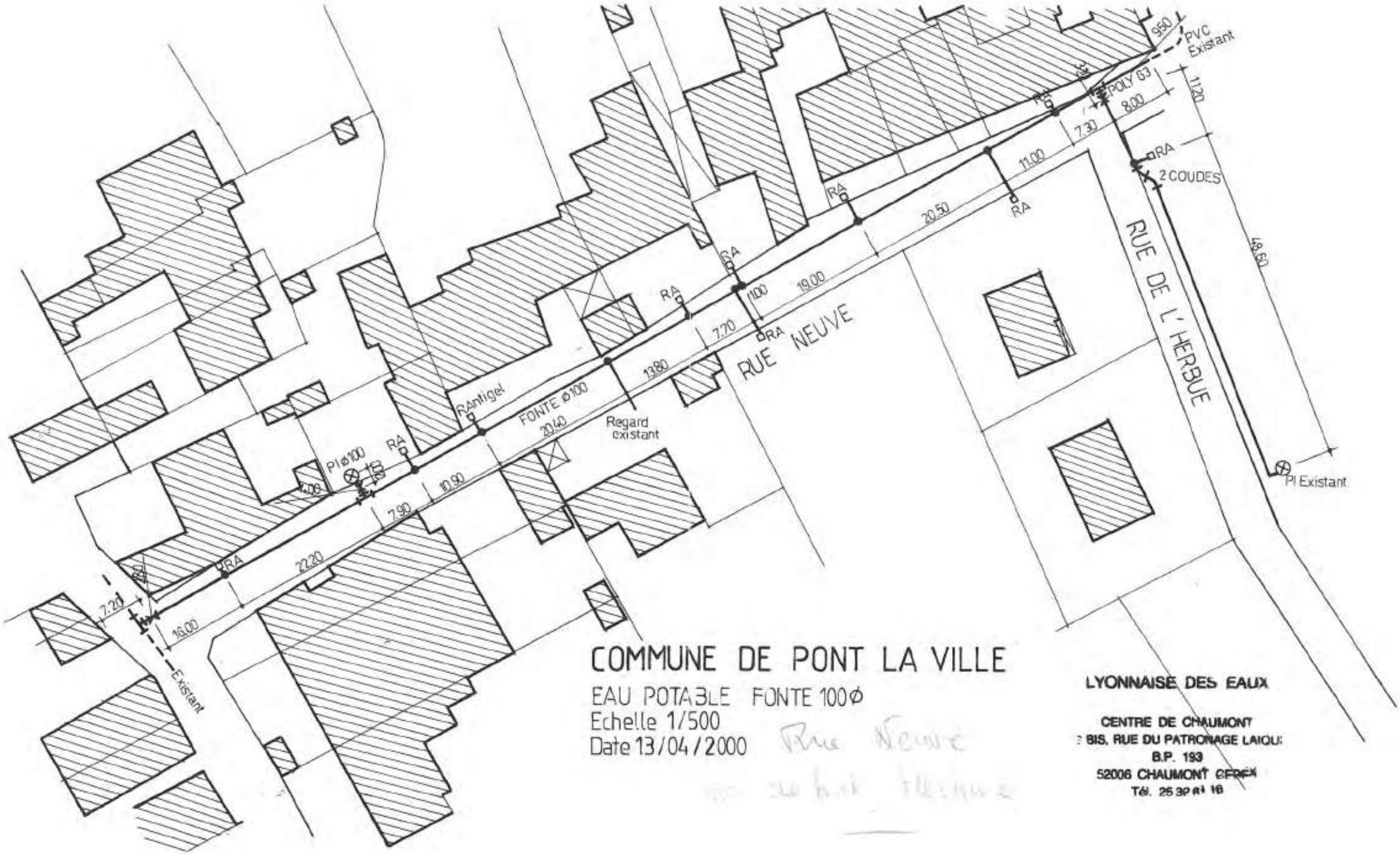

COMMUNE DE PONT LA VILLE

EAU POTABLE FONTE 100 ø

Echelle 1/500

Date 13/04/2000

Rue Neuve

LYONNAISE DES EAUX

CENTRE DE CHAUMONT
2 BIS, RUE DU PATRONAGE LAIQUE
B.P. 193
52006 CHAUMONT CEDEX
Tél. 25 32 81 16

DEPARTEMENT DE LA HAUTE-MARNE

DIRECTION DEPARTEMENTALE DE L'AGRICULTURE ET DE LA FORET

AUTOROUTE A 26

COMMUNE DE

PONT-LA-VILLE

DEVIATION DE CONDUITES

du reservoir, passage sous autoroute,

PLAN D'ENSEMBLE

au chemin silo -

ECHELLE 1/2000

B C - NOV. 1987

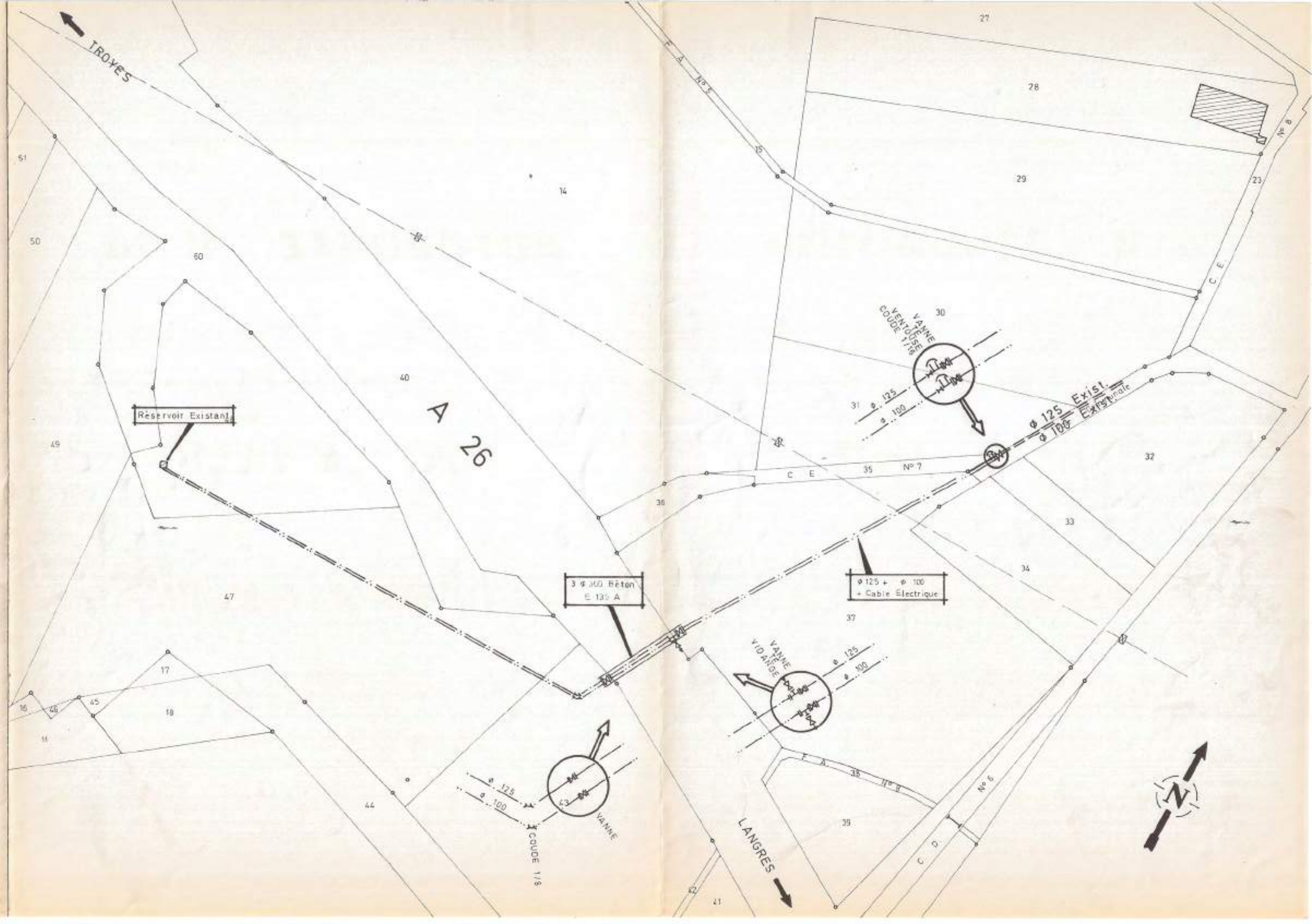

Bureau
d'Amènagement
de Développement
et de Gestion
de l'ENVIRONNEMENT

Z.A. Séquana
Route de Troyes
21400 CHATILLON SUR SEINE
Tel. : 03-80-91-48-96
Fax. : 03-80-91-35-09

Département de la Haute-Marne
Commune d'ORGES

Mise à jour juin 2020
Suite à INV HV 1659 hydro et vidéo

Annexe 2

Plan de récolement du réseau pluvial

Echelle : 1/1000

LEGENDE

- Réseau pluvial
- Ø 300 béton — Matériau et Diamètre (mm) de la Canalisation, sens d'écoulement
- Grille
- Bouche avaloir
- Distance (m)

SECTION ZB
SECTION ZB
SECTION ZH
SECTION ZG
SECTION ZF
LES CARREAUX DE LA PERRIERE
LE FOURNEAU DU BAS
CHENEVIERES DU BREUIL
CHENEVRIERES DE LA MARCHE
LES JARDINOTS
LE CHATEAU
DERRIERE LA VOINCHERE
LA HAIE PIED
JARDINS VAILLOT
LES MUREAUX
LE PRAGEY DU BAS
La Fleuristerie
LA FORGE DU HAUT
DERRIERE LA VOINCHERE
Chemin rural dit du Breuil
Chemin rural dit des Prés Dame Vecque
Route Départementale n° 105 de Cirfontaine-en Azois à Chateauvillain
Chemin rural dit de Bugnemont
Chemin rural dit Sous la Haie
Chemin rural dit de la Voie Pied
Chemin rural dit Sous la Haie
Chemin départemental n°105 de Cirfontaine-en-Azois à Soyers
Chemin rural n° 105 de Cirfontaine-en Azois à Soyers
Chemin départemental n° 105 de Laferté-sur-Aube à Arbot
Chemin rural dit de la Forge
LA Dhuis (Rivière)
R.D. n° 105
Rue du Pont
Rue Progey
Rue Jardinots
Rue Voinchère
Rue Sous Chemin
Rue Voie du Chemin
Ruelle sous Dessus
Ruelle sous Dessous
Ruelle Voinchère
Ruelle Jardinots
Ruelle Progey
Ruelle Sous Chemin
Ruelle

RESERVOIR
LE BREUIL
COLMIER
CHEMINIER
PIACHET
SOUS PIACHEY
CHAMP AUX CHEVAUX
LE PRAGEY
LE PRAGEY DU BAS
LA FORGE DU HAUT
JARDINS PAILLOT
LES MUREAUX
VILLAGE - EST
SECTION ZB
SECTION AH
SECTION AE
SECTION AC
SECTION ZF
Route Départementale n° 106
Rue de la Forge
Rue du Grossaut
Rue de la Mairie
Rue du Village Ouest
Rue de la Fontaine Jadioute
Rue de la Chaussée d'Huy
Rue de la Verchère
Rue du Pragey
Route départementale n° 105
Chemin rural dit Orges Landau
Chemin rural dit Sous Piachey
Chemin rural dit Champ aux Chevaux
Chemin rural dit Fosse
Chemin rural dit Sentier
Chemin rural dit Près Dame Jeanne
Chemin rural dit Les Jardinots
Chemin rural dit Les Carreaux de la Perrière
Chemin rural dit Les Chenevières du Breuil
Chemin rural dit Les Chenevières de la Marche
Chemin rural dit Les Jardins
Chemin rural dit Les Sources
Chemin rural dit Les Terres Blanches
Chemin rural dit Les Terres de la Verchère
Chemin rural dit Les Terres de la Verchère
Chemin rural dit Les Terres de la Verchère

DEPARTEMENT DE LA HAUTE-MARNE

****

COMMUNE DE LEFFONDS

SYNDICAT DES EAUX DE LEFFONDS - RICHEBOURG - SEMOUTIERS

****

RESEAU D'ADDUCTION D'EAU POTABLE
RESEAU D'ASSAINISSEMENT UNITAIRE

****

RELEVE TOPOGRAPHIQUE

oooo

Coordonnées rectangulaires Lambert 93 CC48

Nivellement rattaché au réseau IGN-NGF69

****

Echelle 1/2 000

Juin 2015

G3232

LEGENDE

- vannette
- vanne de sectionnement
- robinet vanne avec purge
- poteau incendie
- regard individuel de comptage
- AEP — conduite d'alimentation réseau d'amenée en eau potable
- AEP — conduite de distribution d'eau potable
- AEP — branchement eau potable
- regard assainissement
- avaloir assainissement
- grille assainissement
- poste de refoulement
- U — réseau unitaire d'assainissement

C.E.T.T.B KOLB Jean - Pierre

GEOMETRE-EXPERT D.P.L.G

ORDRE DES GEOMETRES - EXPERTS

7, rue des Ouches, 52200 LANGRES, Tél Fax : 03 25 90 85 35, E-Mail : cettb.geometre.expert@wanadoo.fr

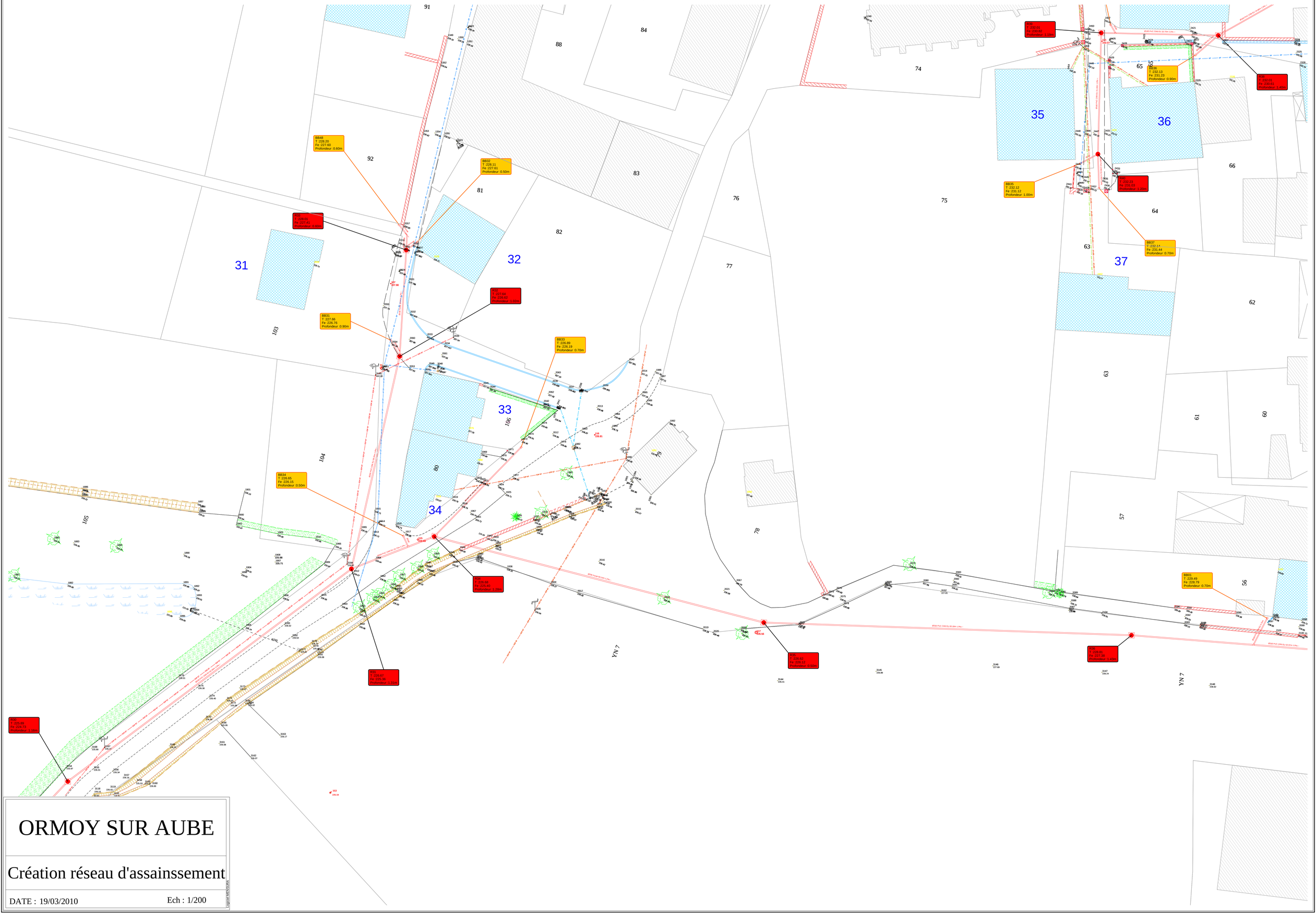

ORMOY SUR AUBE

Création réseau d'assainssement

DATE : 19/03/2010 Ech : 1/200

X: 784920 X: 784940 X: 784960 X: 784980 X: 785000 X: 785020 X: 785040

Y: 336800 Y: 336780 Y: 336760 Y: 336740 Y: 336720 Y: 336700 Y: 336680 Y: 336660 Y: 336640 Y: 336620 Y: 336600

BB43
T :236.57
Fe :235.87
Profondeur :0.70m

R07
T :236.24
Fe :235.64
Profondeur :0.60m

R08
T :235.93
Fe :235.33
Profondeur :0.60m

R05
T :237.22
Fe :236.62
Profondeur :0.60m

BB44
T :237.46
Fe :236.96
Profondeur :0.50m

R10
T :234.52
Fe :233.82
Profondeur :0.70m

R09
T :234.78
Fe :234.18
Profondeur :0.60m

BB42
T :234.10
Fe :233.60
Profondeur :0.50m

BB41
T :233.73
Fe :233.13
Profondeur :0.60m

BB40
T :232.73
Fe :232.23
Profondeur :0.50m

R11
T :232.78
Fe :232.08
Profondeur :0.70m

R12
T :231.82
Fe :231.08
Profondeur :0.75m

BB39
T :231.81
Fe :231.21
Profondeur :0.60m

R13
T :231.31
Fe :230.51
Profondeur :0.80m

BB38
T :230.92
Fe :230.02
Profondeur :0.90m

BB18
T :231.42
Fe :230.82
Profondeur :0.60m

BB16
T :231.98
Fe :231.28
Profondeur :0.70m

BB14
T :231.94
Fe :231.35
Profondeur :0.59m

BB11
T :232.01
Fe :231.44
Profondeur :0.57m

R05
T :231.94
Fe :231.14
Profondeur :0.80m

BB12
T :232.00
Fe :231.40
Profondeur :0.60m

BB45
T :232.01
Fe :231.61
Profondeur :0.40m

N2
T :232.01
Fe :231.55
Profondeur :0.41m

BB49
T :232.02
Fe :231.52
Profondeur :0.50m

R04
T :231.83
Fe :230.31
Profondeur :1.52m

43 YK 46 YK 1 42 YK 2 41 40 39 38 37 36 35 34 33 32 31 30 29 28 27 26 20 18 16 14 12 11 87/DP 86 85 73 72 71 70 69 49 45

X: 784680 X: 784700 X: 784720 X: 784740 X: 784760 X: 784780 X: 784800 X: 784820

Y: 336620 Y: 336600 Y: 336580 Y: 336560 Y: 336540 Y: 336520 Y: 336500 Y: 336480 Y: 336460 Y: 336440 Y: 336420

BB28
T :227.22
Fe :226.32
Profondeur :0.90m

BB17
T :228.07
Fe :227.47
Profondeur :0.60m

BB15
T :227.27
Fe :226.77
Profondeur :0.50m

R17
T :228.61
Fe :227.61
Profondeur :1.00m

R23
T :227.07
Fe :226.07
Profondeur :1.00m

BB30
T :226.87
Fe :226.17
Profondeur :0.70m

BB29
T :226.87
Fe :226.07
Profondeur :0.80m

R24
T :226.85
Fe :225.90
Profondeur :1.05m

R25
T :226.76
Fe :225.53
Profondeur :1.23m

R26
T :225.47
Fe :225.13
Profondeur :1.34m

R27
T :225.95
Fe :224.56
Profondeur :1.39m

R28
T :225.68
Fe :224.03
Profondeur :1.85m

R30
T :225.89
Fe :224.73
Profondeur :1.16m

BB47
T :225.65
Fe :224.75
Profondeur :0.90m

R29
T :226.08
Fe :224.44
Profondeur :1.64m

Fossé à buse

Regard de collecte final

Souterrain

28 29 30 5 9 96 97 98 100 101 102 105 AB 105 4 17 15

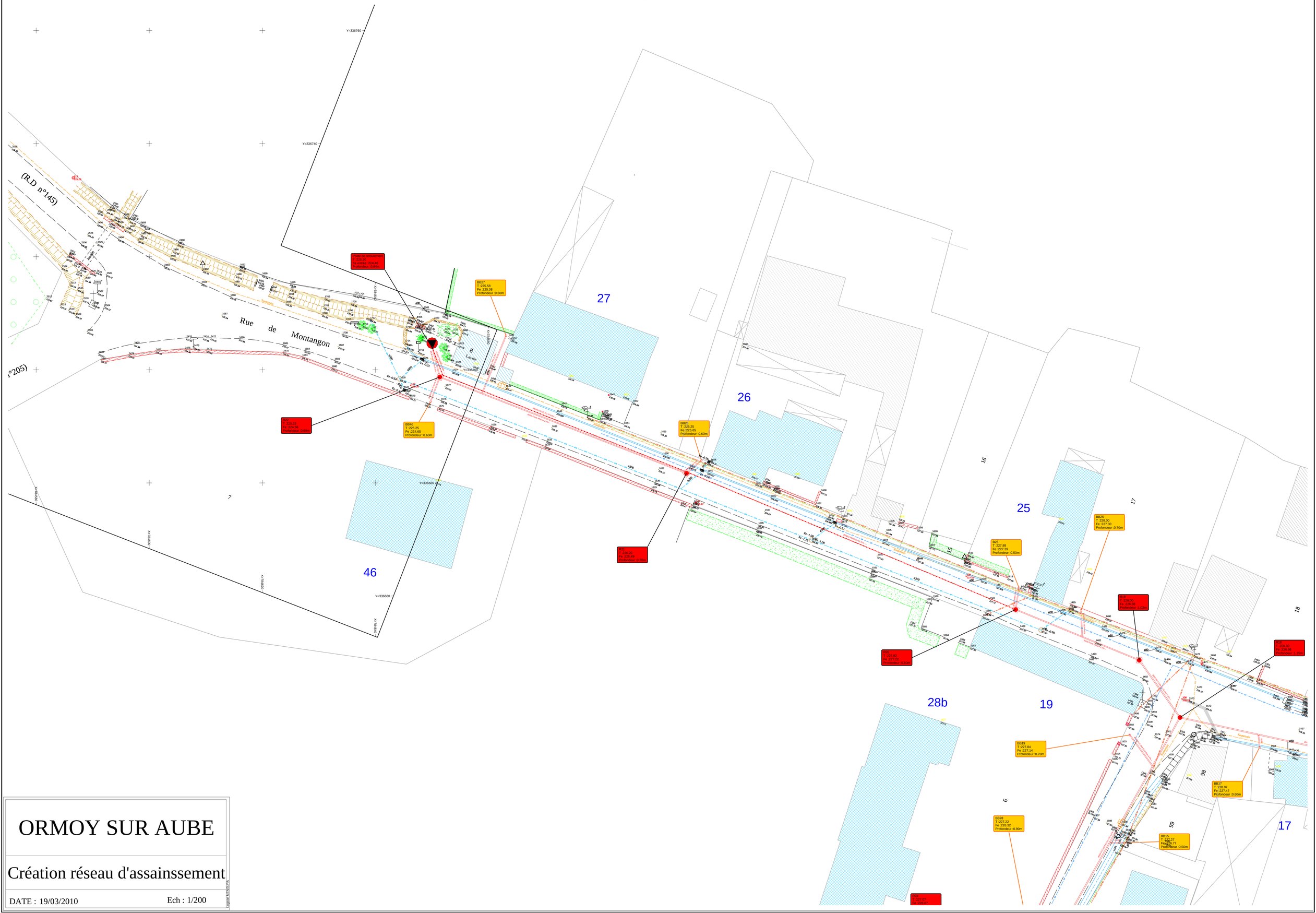

ORMOY SUR AUBE

Création réseau d'assainssement

DATE : 19/03/2010 Ech : 1/200

Dessiné par SOGREAH

BB18
T :231.42
Fe :230.82
Profondeur :0.60m

BB16
T :231.98
Fe :231.28
Profondeur :0.70m

BB14
T :231.94
Fe :231.35
Profondeur :0.59m

BB11
T :232.01
Fe :231.44
Profondeur :0.57m

BB12
T :232.00
Fe :231.40
Profondeur :0.60m

R13
T :231.31
Fe :230.51
Profondeur :0.80m

R05
T :231.94
Fe :231.14
Profondeur :0.80m

BB45
T :232.01
Fe :231.61
Profondeur :0.40m

N5
T :232.01
Fe :231.55
Profondeur :0.45m

BB49
T :232.02
Fe :231.52
Profondeur :0.50m

R04
T :231.83
Fe :230.31
Profondeur :1.52m

R37
T :232.01
Fe :230.46
Profondeur :1.55m

R39
T :232.01
Fe :230.82
Profondeur :1.19m

BB10
T :231.90
Fe :231.40
Profondeur :0.50m

BB36
T :232.13
Fe :231.23
Profondeur :0.90m

R38
T :232.01
Fe :230.61
Profondeur :1.40m

BB35
T :232.12
Fe :231.12
Profondeur :1.00m

R40
T :232.23
Fe :231.03
Profondeur :1.20m

R03
T :231.50
Fe :229.99
Profondeur :1.51m

BB09
T :231.57
Fe :230.75
Profondeur :0.82m

BB37
T :232.14
Fe :231.44
Profondeur :0.70m

BB07
T :231.21
Fe :230.71
Profondeur :0.50m

R02
T :230.79
Fe :229.70
Profondeur :1.09m

BB08
T :230.38
Fe :229.73
Profondeur :0.65m

BB05
T :230.36
Fe :229.66
Profondeur :0.70m

BB06
T :230.09
Fe :229.39
Profondeur :0.70m

BB03
T :229.93
Fe :229.33
Profondeur :0.60m

BB01
T :229.49
Fe :228.79
Profondeur :0.70m

BB04
T :229.34
Fe :228.64
Profondeur :0.70m

R35
T :226.62
Fe :226.12
Profondeur :0.50m

R36
T :228.61
Fe :227.38
Profondeur :1.43m

R01
T :229.18
Fe :227.92
Profondeur :1.26m

BB02
T :228.53
Fe :228.23
Profondeur :0.30m

YN 7

YN 8

ORMOY SUR AUBE

Création réseau d'assainssement

DATE : 19/03/2010 Ech : 1/200

COPYRIGHT METROSEARCH

Rue du Pont

Busage fossé à réaliser (lot 1)

Chemin accès

Portail (2X2,50mX1,20m)

Chemin rural dit de la ferme

clôture

Chemin stabilisé

Etage n°1
filtre à sable vertical
84 m²

Etage n°2
filtre à sable vertical
56 m²

Fossé

clôture

Local Technique

Poste de refoulement 5 pompes - PR

Escalier

clôture

clôture

Canal de prélèvement et de mesure

Ruisseau d'Ormoy

Ruisseau d'Ormoy

Légende

Projet :

- Talus intérieur des bassins
- Digues (talus extérieurs)
- Surface engazonnée
- Surface en gravier
- Lits avec roseaux
- Clôture
- Portail

Existant :

- Surface enherbée

Plan 1 - Plan d'ensemble

Commune de
Latrecey-Ormoy sur Aube
(Maître d'ouvrage)

Village d'Ormoy sur Aube

Station de traitement des eaux usées (70 EH)
- Filtres plantés de roseaux

Bureau d'études
SolEst
16 rue Emile Simon
52 000 CHAUMONT
Tel : 03.25.32.21.39
Fax : 03.25.32.62.40
Email : solest@orange.fr

Indice	Date	Modifications
A	02/11/09	Plan DCE
B	20/01/10	Plan d'éxécution

ECHELLE : 1/200

Etabli par : B.IORFIDA

R.L. **LIEGEROT**

NT / VAIR 88800 VITTEL ☎ (29) 08.16.15

ASSAINISSEMENT. ADDUCTION D'EAU

RESERVOIRS jusqu'à 2 000 m³

TRAVAUX PUBLICS. TERRASSEMENTS

LOTISSEMENTS. Maisons individuelles

SIRET 306 305 930 00011 APE 5905

DLB Mirecourt

DEPARTEMENT DE LA HAUTE-MARNE

COMMUNE DE

LATRECEY -
ORMOY-sur-AUBE

COMMUNE ASSOCIEE DE LATRECEY

ranchement dans village

Recolement

lle: 1/1000 date: novembre 90

LEGENDE

- Canalisation Φ 70
- " Φ 90
- " Φ 100
- " Φ 125
- Vanne de sectionnement
- Borne fontaine
- Bouche incendie
- Branchement particulier

SON A

Vers RESERVOIR

FEUILLE UNIQUE

A.8

SECTION Z

N

LE VILLAGE

FEUILLE UNIQUE

SECTION V

Vers Château d'eau
(Rue la Bosse)↑

Vers Hameau
de la Gare →

Vers écart
Moulin à Vent ↓

Service du Cadastre
REPRODUCTION INTERDITE

Echelle du 1 / 1000

ETUDE DU
ZONAGE D'EAU POTABLE

LATRECEY-ORMOY/SAUBE

Plan 1

Plan de récolement du réseau d'eau potable

Echelle d'origine 1 / 1000

Novembre 2019

réalisé par le bureau d'études

SOLEST ENVIRONNEMENT

16 rue Emile Simon – 52 000 CHAUMONT
Tél. 03.25.32.21.39 – Fax 03.25.32.62.40 – mél. contact@solest-environnement.fr

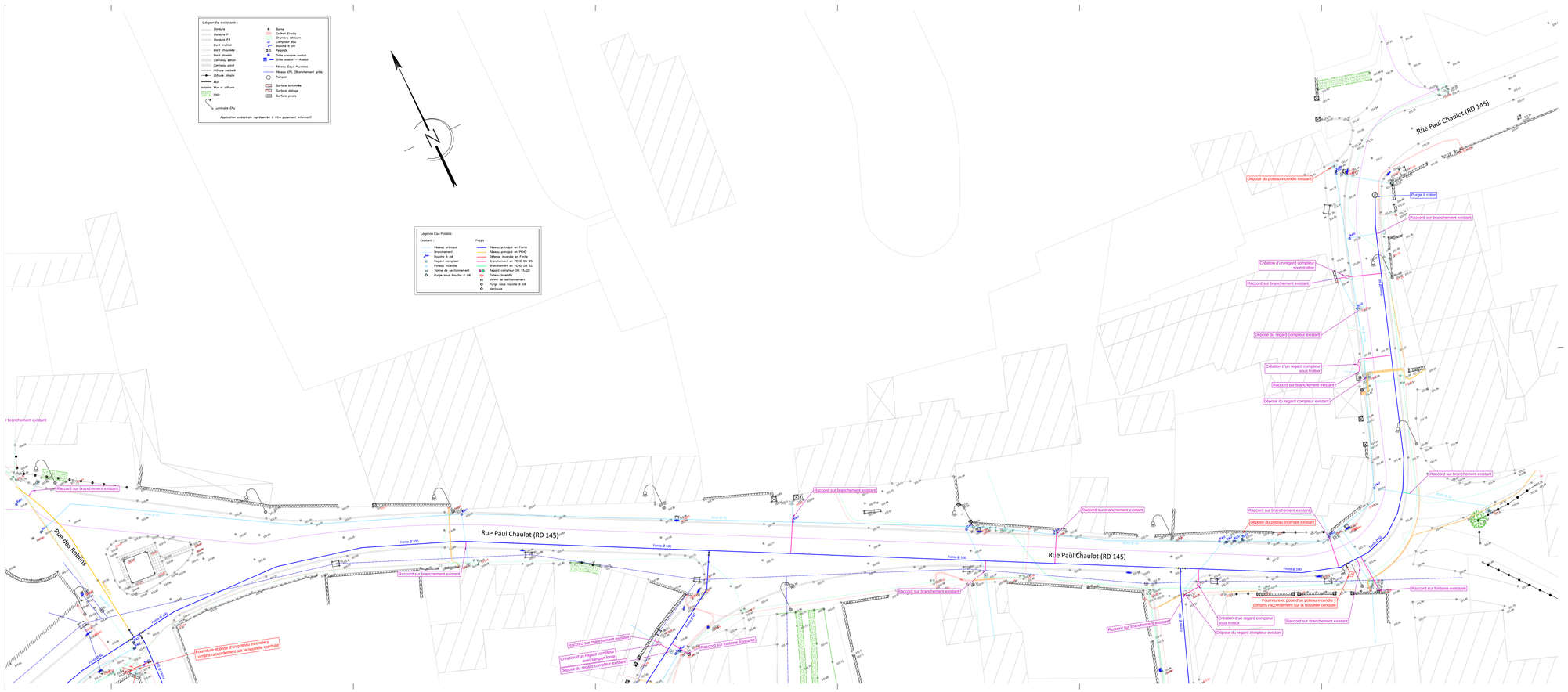
Légende existant :
Bordure
Bordure P1
Bordure P3
Bord trottoir
Bord chaussée
Bord chemin
Caniveau béton
Caniveau pavé
Clôture barbelé
Clôture simple
Mur
Mur + clôture
Haie
Borne
Coffret Enedis
Chambre télécom
Compteur eau
Poteau incendie
Regards
Grille concave avaloir
Grille avaloir + Avaloir
Réseau Eaux Pluviales
Réseau EPL (Branchement grille)
Tampon
Surface bétonnée
Surface dallage
Surface pavée
Lumière EPs
Application cadastrale reproduite à titre purement informatif
Légende Eau Potable :
Existant :
Réseau principal
Branchement
Bouche à clé
Regard compteur
Poteau incendie
Vanne de sectionnement
Purge sous bouche à clé
Projet :
Réseau principal en Fonte
Réseau principal en PEHD
Défense incendie en Fonte
Branchement en PEHD DN 25
Branchement en PEHD DN 32
Regard compteur DN 15/20
Poteau incendie
Vanne de sectionnement
Purge sous bouche à clé
Ventouse
Rue Paul Chaulot (RD 145)
Rue Paul Chaulot (RD 145)
Rue des Rollins
Fonte Ø 100
Fonte Ø 150
Fonte Ø 200
Raccord sur branchement existant
Dépose du poteau incendie existant
Purge à créer
Création d'un regard compteur sous trottoir
Dépose du regard compteur existant
Fourniture et pose d'un poteau incendie y compris raccordement sur la nouvelle conduite
Raccord sur fontaine existante
Création d'un regard compteur avec tampon fonte

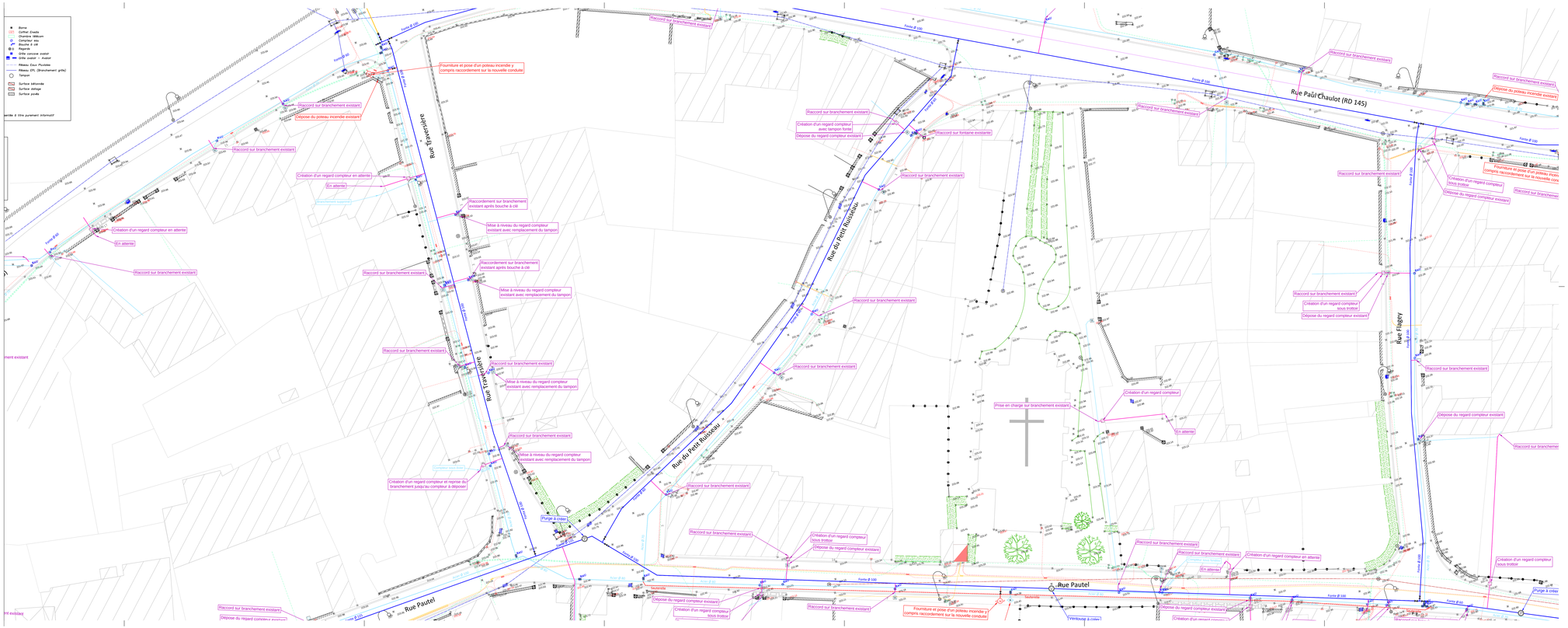
Rue Paul Chaulot (RD 145)
Rue Pasteur
Rue Traversière
Rue du Petit Ruisseau
Rue Pautel
Rue Fagery
Fonte Ø 100
Fonte Ø 150
Fonte Ø 200
Raccord sur branchement existant
Création d'un regard compteur en attente
En attente
Dépose du poteau incendie existant
Fourniture et pose d'un poteau incendie y compris raccordement sur la nouvelle conduite
Raccordement sur branchement existant après bouche à clé
Mise à niveau du regard compteur existant avec remplacement du tampon
Création d'un regard compteur avec tampon fonte
Dépose du regard compteur existant
Raccord sur fontaine existante
Création d'un regard compteur sous trottoir
Prise en charge sur branchement existant
Purge à créer
Ventouse à créer
Création d'un regard compteur et reprise du branchement jusqu'au compteur à déposer
Fourniture et pose d'un poteau incendie y compris raccordement sur la nouvelle conduite

Schéma du captage après travaux :

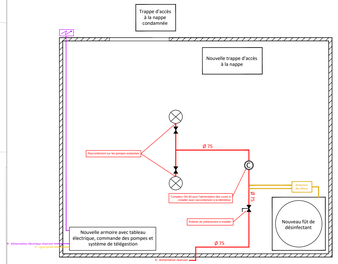

Remarques :

- Reprise du réseau d'alimentation par du PEHD.
- Remplacement de la porte existante par une porte sécurisée avec aération basse et renouvellement de l'aération haute dans le local.
- Dépose de la trappe d'accès à la nappe extérieure existante et condamnation par une dalle en béton.
- Dépose de l'installation électrique existante (tableau, chauffage, luminaire...), de l'armoire de commande des pompes et du fût de désinfectant.
- Installation d'une nouvelle armoire avec tableau électrique, commande des pompes et système de télégestion.
- Installation d'un radiateur, d'un luminaire et de prises électriques avec raccordement sur l'armoire.
- Raccordement et paramétrage des pompes sur l'armoire.
- Installation du système de télégestion de type SOFREL S4W y compris ordinateur, serveur et paramétrage.
- Mise en place d'une alarme anti-intrusion type digicode et raccordement au système de télégestion.
- Raccordement de la nouvelle ligne pilote sur l'armoire.
- Installation d'un analyseur de chlore et raccordement sur le système de télégestion.
- Mise en place d'un fût de désinfectant.
- Remplacement du fût de désinfectant.
- Remplacement du compteur DN 60 par un compteur équipé de télérelève et raccordement au système de télégestion.
- Remplacement de la trappe d'accès à la nappe à l'intérieur du local.
- Départ de l'alimentation électrique du réservoir depuis l'armoire et raccordement sur le coffret ENEDIS.

Schéma du réservoir après travaux :

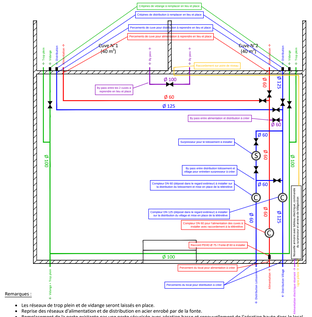

Remarques :

- Les réseaux de trop plein et de vidange seront laissés en place.
- Reprise des réseaux d'alimentation et de distribution en acier enrobé par de la fonte.
- Remplacement de la porte existante par une porte sécurisée avec aération basse et renouvellement de l'aération haute dans le local.
- Installation d'une nouvelle armoire avec tableau électrique, commande du surpresseur et sondes du système de télégestion.
- Installation d'un radiateur, d'un luminaire et de prises électriques avec raccordement sur l'armoire.
- Raccordement et paramétrage du surpresseur sur l'armoire.
- Installation de l'annexe de télégestion y compris paramétrage.
- Mise en place d'une alarme anti-intrusion type digicode et raccordement au système de télégestion.
- Installation d'un analyseur de chlore et raccordement sur le système de télégestion.
- Mise en place d'un fût de désinfectant sur l'armoire et sur la paroi de niveau.
- Remplacement des échelles d'accès aux cuves par des échelles en inox avec crinolines.
- Installation électrique avec chauffage, éclairage, dégivreur, raccordement surpresseur et télégestion.
- Vidange et nettoyage des cuves.
- Réhausse et mise en place d'une trappe d'accès sécurisée pour les cuves.



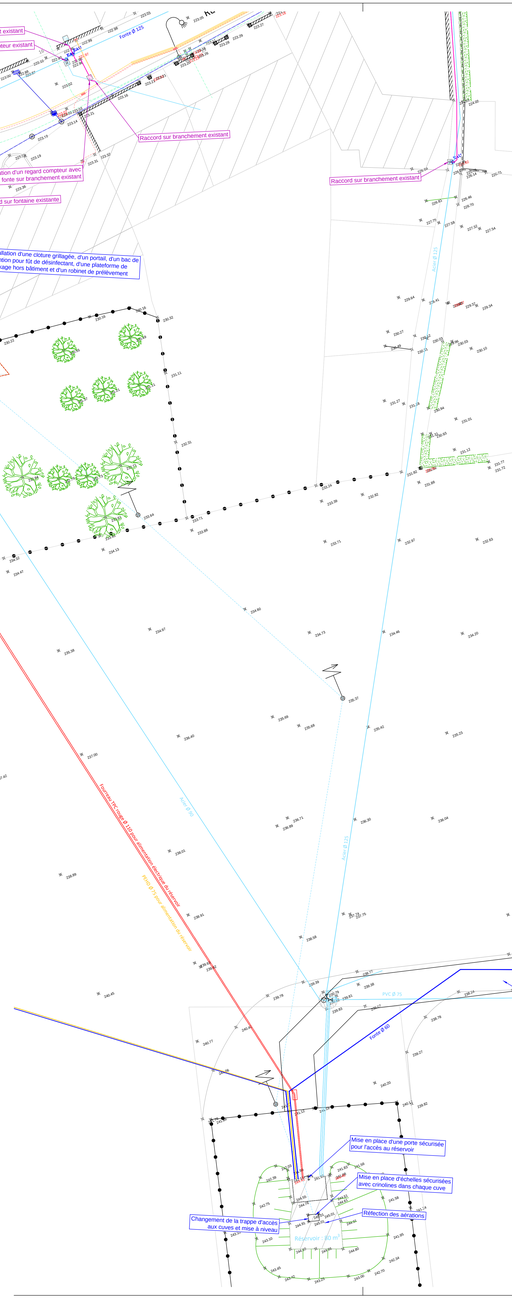
Raccord sur branchement existant
Dépose du regard compteur existant
Fonte Ø 125
Raccord sur branchement existant
Création d'un regard compteur avec tampon fonte sur branchement existant
Raccord sur fontaine existante
Accès à la nappe par le lavoir à condamner (vitrage sécurisé)
Trappe d'accès à la nappe à condamner
Installation d'une clôture grillagée, d'un portail, d'un bac de rétention pour fût de désinfectant, d'une plateforme de stockage hors bâtiment et d'un robinet de prélèvement
Trappe d'accès à la nappe à remplacer et mettre à niveau
Fonte Ø 125
Acier Ø 125
Acier Ø 125
Raccord sur branchement existant
Acier Ø 125
Acier Ø 125
Acier Ø 125

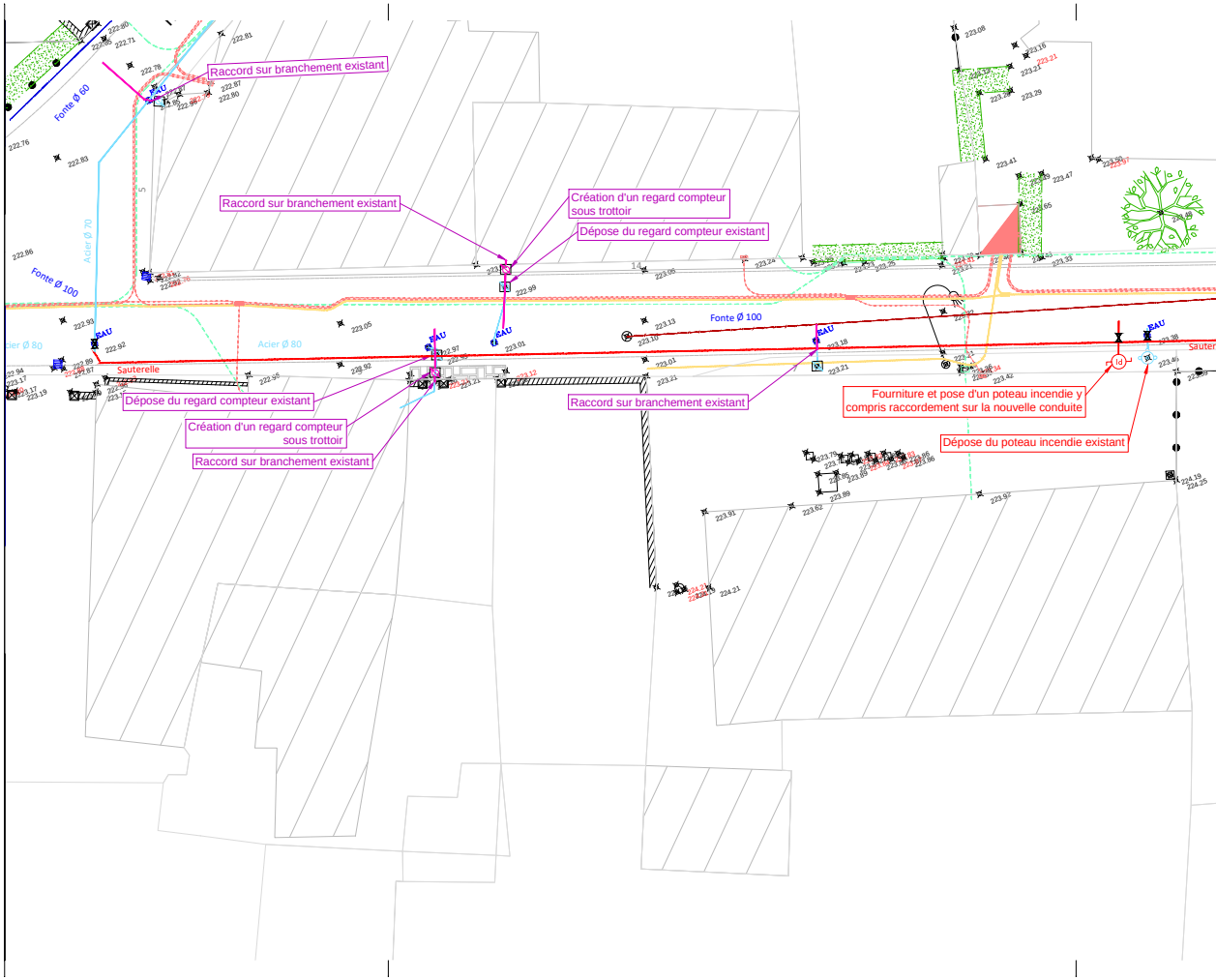
Raccord sur branchement existant
Fonte Ø 60
Acier Ø 70
Fonte Ø 100
Raccord sur branchement existant
Création d'un regard compteur sous trottoir
Dépose du regard compteur existant
EAU
Acier Ø 80
Acier Ø 80
Fonte Ø 100
Sauterelle
Dépose du regard compteur existant
Création d'un regard compteur sous trottoir
Raccord sur branchement existant
Raccord sur branchement existant
Fourniture et pose d'un poteau incendie y compris raccordement sur la nouvelle conduite
Dépose du poteau incendie existant
Sauter

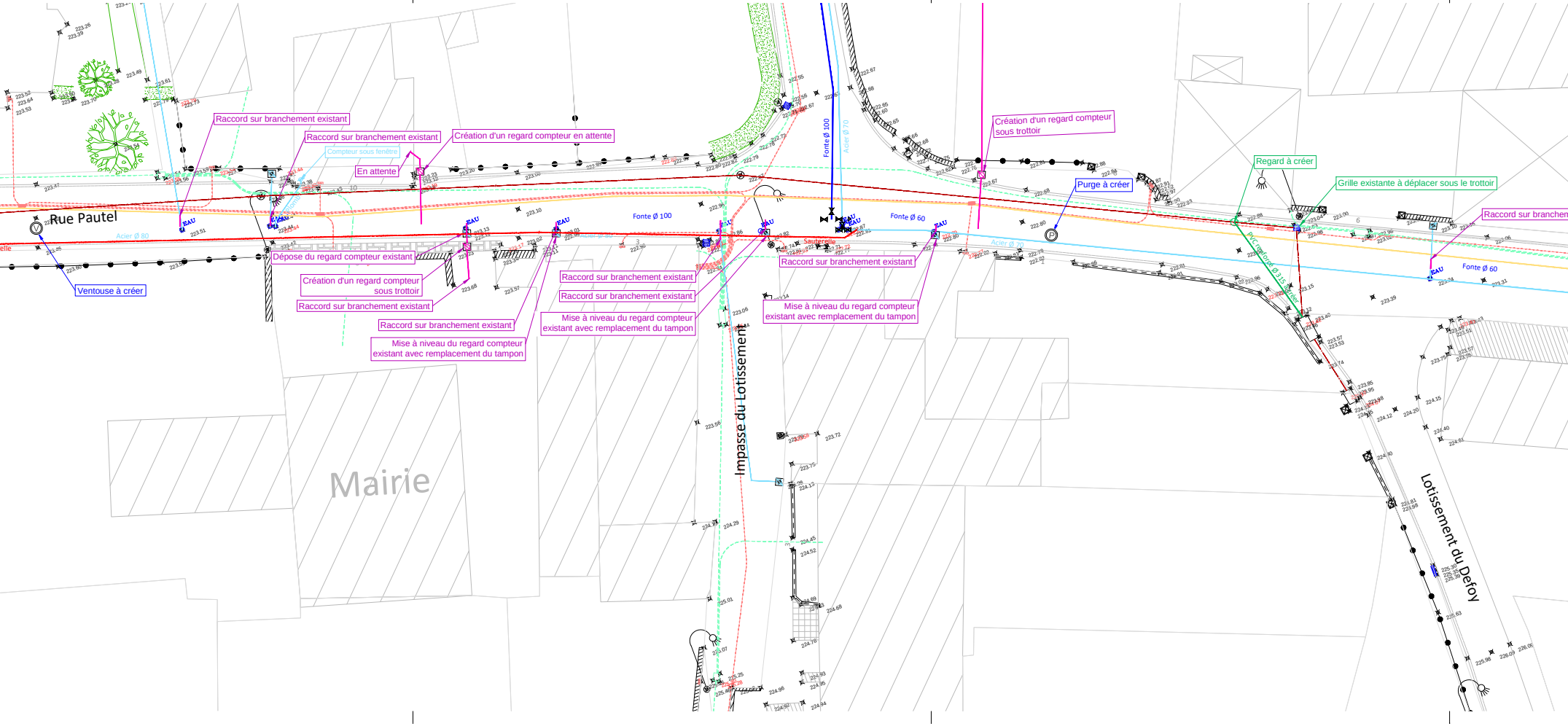
Rue Pautel
Raccord sur branchement existant
Raccord sur branchement existant
Compteur sous fenêtre
Création d'un regard compteur en attente
En attente
Acier Ø 80
Dépose du regard compteur existant
Ventouse à créer
Création d'un regard compteur sous trottoir
Raccord sur branchement existant
Raccord sur branchement existant
Mise à niveau du regard compteur existant avec remplacement du tampon
Mairie
Fonte Ø 100
Raccord sur branchement existant
Raccord sur branchement existant
Mise à niveau du regard compteur existant avec remplacement du tampon
Impasse du Lotissement
Fonte Ø 100
Acier Ø 70
Fonte Ø 60
Sauterelle
Raccord sur branchement existant
Mise à niveau du regard compteur existant avec remplacement du tampon
Création d'un regard compteur sous trottoir
Purge à créer
Acier Ø 70
Regard à créer
Grille existante à déplacer sous le trottoir
Raccord sur branchen
PVC renforcé Ø 315
Fonte Ø 60
Lotissement du Defoy
EAU

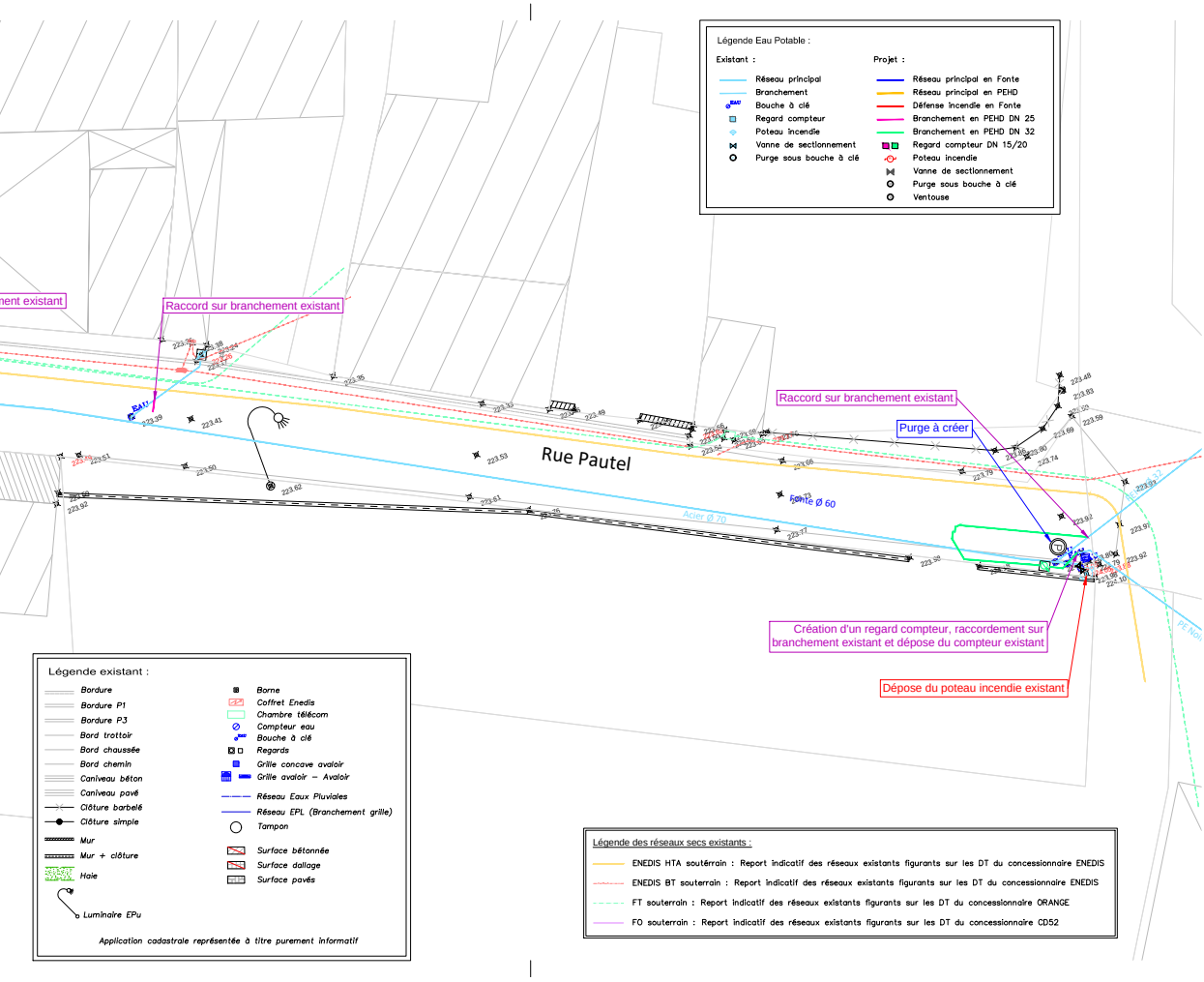
ent existant
Raccord sur branchement existant
EAU
223.39
223.41
223.38
223.24
223.26
223.35
223.33
223.49
Rue Pautel
223.53
223.51
223.50
223.62
223.92
223.61
Acier Ø 70
Fonte Ø 60
223.66
223.79
223.77
223.99
Raccord sur branchement existant
Purge à créer
223.48
223.83
223.59
223.69
223.86
223.80
223.74
223.92
PEHD Ø 32
223.97
223.79
224.10
PE Noir
Création d'un regard compteur, raccordement sur branchement existant et dépose du compteur existant
Dépose du poteau incendie existant

Légende Eau Potable :

Existant :

- Réseau principal
- Branchement
- Bouche à clé
- Regard compteur
- Poteau incendie
- Vanne de sectionnement
- Purge sous bouche à clé

Projet :

- Réseau principal en Fonte
- Réseau principal en PEHD
- Défense incendie en Fonte
- Branchement en PEHD DN 25
- Branchement en PEHD DN 32
- Regard compteur DN 15/20
- Poteau incendie
- Vanne de sectionnement
- Purge sous bouche à clé
- Ventouse

Légende existant :

- Bordure
- Bordure P1
- Bordure P3
- Bord trottoir
- Bord chaussée
- Bord chemin
- Caniveau béton
- Caniveau pavé
- Clôture barbelé
- Clôture simple
- Mur
- Mur + clôture
- Haie
- Luminaire EPu
- Borne
- Coffret Enedis
- Chambre télécom
- Compteur eau
- Bouche à clé
- Regards
- Grille concave avaloir
- Grille avaloir – Avaloir
- Réseau Eaux Pluviales
- Réseau EPL (Branchement grille)
- Tampon
- Surface bétonnée
- Surface dallage
- Surface pavés

Application cadastrale représentée à titre purement informatif

Légende des réseaux secs existants :

- ENEDIS HTA soutérrain : Report indicatif des réseaux existants figurants sur les DT du concessionnaire ENEDIS
- ENEDIS BT souterrain : Report indicatif des réseaux existants figurants sur les DT du concessionnaire ENEDIS
- FT souterrain : Report indicatif des réseaux existants figurants sur les DT du concessionnaire ORANGE
- FO souterrain : Report indicatif des réseaux existants figurants sur les DT du concessionnaire CD52

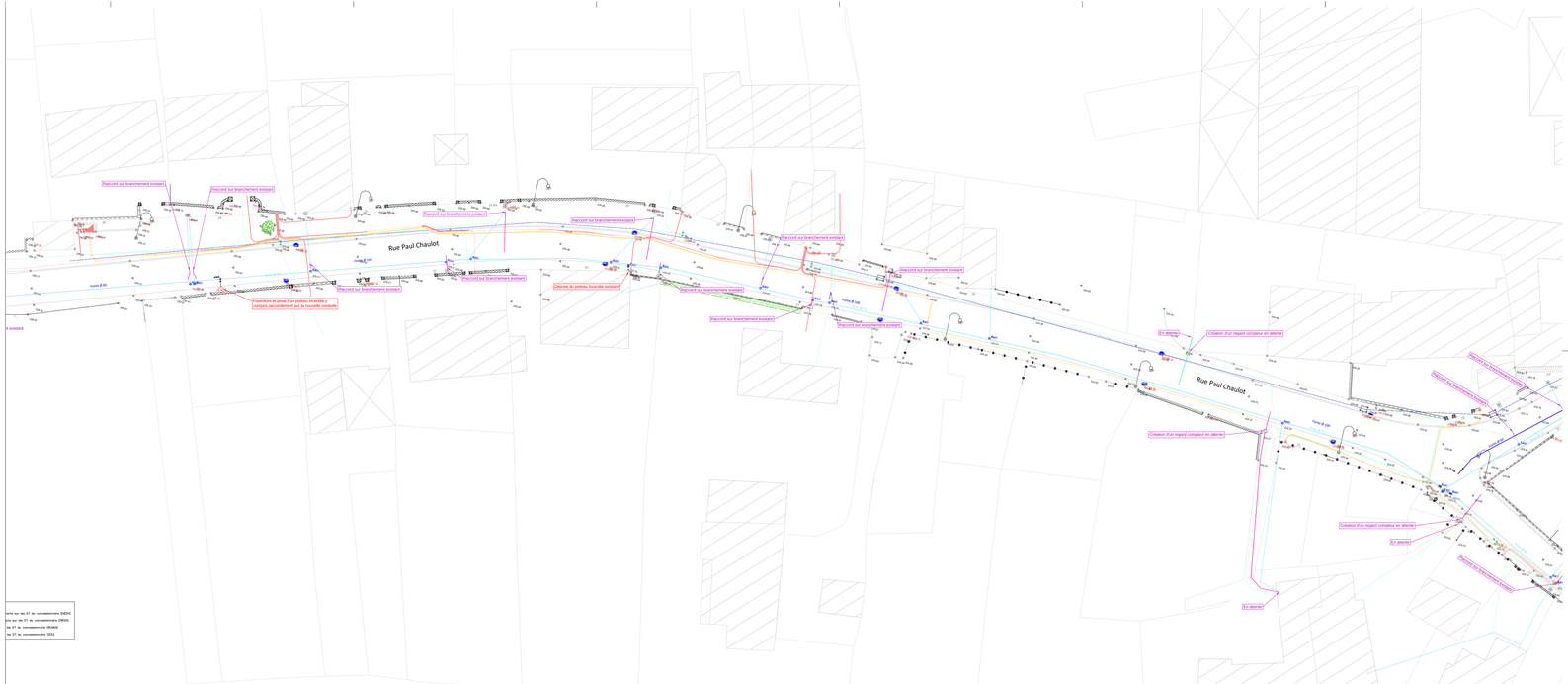
Rue Paul Chaulot
Rue Paul Chaulot
Raccord sur branchement existant
Raccord sur branchement existant
Raccord sur branchement existant

GIEY SUR AUJON

Giey-sur-Aujon

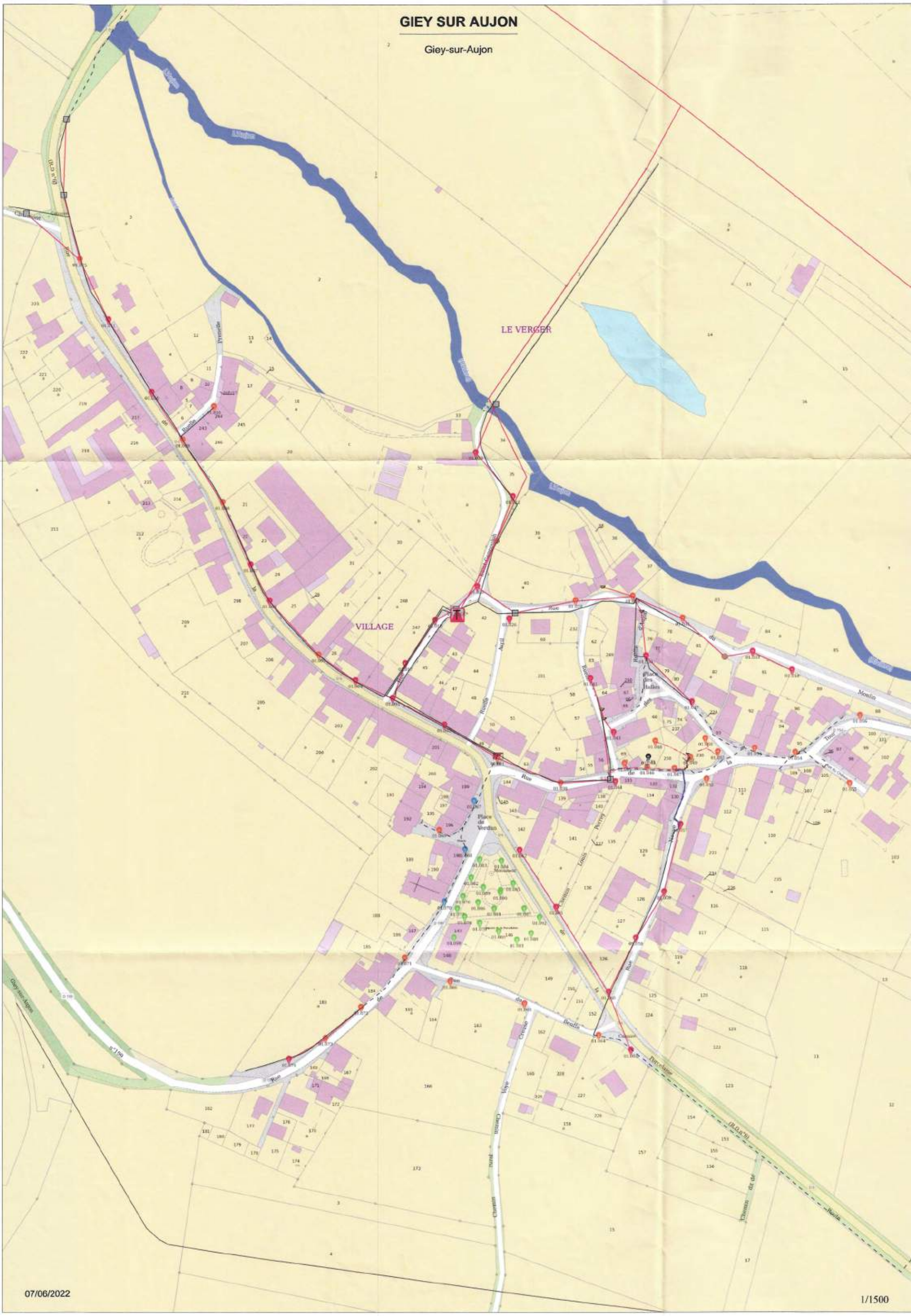

07/06/2022

1/1500

DEPARTEMENT DE LA HAUTE-MARNE

DIRECTION DEPARTEMENTALE

DE L'AGRICULTURE ET DE LA FORET

COMMUNE DE

GIEY-sur-AUJON

RÉFECTION DU RÉSEAU D'A.E.P.

PLAN D'ENSEMBLE

Echelle : 1/ 1000°

Dressé, le 01_10_1991

G 37 _

LEGENDE

- Canalisation Ø 80 mm
- Canalisation Ø 100 mm
- Canalisation Ø 125 mm
- Canalisation Ø 40 mm
- Canalisation Ø 21/25 PEHD
- Compteur sous Regard
- Compteur
- Vanne de Sectionnement
- Vidange, Purge
- Ventouse
- Poteau d'Incendie Ø 100

Prévoir 1 compteur

Prévoir 1 branchement à reprendre sur l'existant (fonte Ø 125)

Pré Champey

En Premelle

Les Maizes

Village

Les Laveaux

Cassureux

Section C1

Place des Halles

Fontaine

Mairie

Eglise

Monument

Jet d'eau

Calvaire

Huelle

L'Aujon

(rivière)

Giey-sur-Aujon

Chemin rural

Ø 100 — Ø 125 — Ø 80 — Ø 40

DEPARTEMENT DE LA HAUTE - MARNE

DIRECTION DEPARTEMENTALE

DE L'AGRICULTURE ET DE LA FORET

COMMUNE DE

GIEY-SUR-AUJON

ALIMENTATION EN EAU POTABLE

PLAN DE RECOLEMENT

DES CANALISATIONS PRINCIPALES

ETABLI PAR LA S.D.E. ENTREPRISE

CAULLET

TRAVAUX PUBLICS et PARTICULIERS

52140 MONTIGNY-LE-ROI

JUIN 1993

LEGENDE

- Canalisation Fonte ø 125
- Canalisation Fonte ø 100
- Canalisation Fonte ø 80
- Canalisation PVC ø 33/40
- voir détail dans cahier de repérage — Branchement Particulier ø 20/25
- Vanne de Sectionnement
- Ventouse
- Vidange
- voir détail dans cahier de repérage — Regard Compteur
- " — Vannette de Branchement
- Poteau d'Incendie ø 100
- Poteau d'Incendie ø 80

N

O E

S

Ø 60 PVC

Ø 100 F

Ø 125 F

Ø 60 F

Ø 80 F

Ø 32.6/40 PVC

Fontaine

Vers RÉSERVOIR

ECHELLE . 1/1000°

DEPARTEMENT DE LA HAUTE - MARNE

DIRECTION DEPARTEMENTALE

DE L'AGRICULTURE ET DE LA FORET

COMMUNE DE

GIEY-SUR-AUJON

ALIMENTATION EN EAU POTABLE

DEFENSE INCENDIE

PLAN DU RESEAU

- Vanne de Sectionnement
- 100 Poteau d'Incendie ø 100
- 80 Poteau d'Incendie ø 80

JUIN 1993

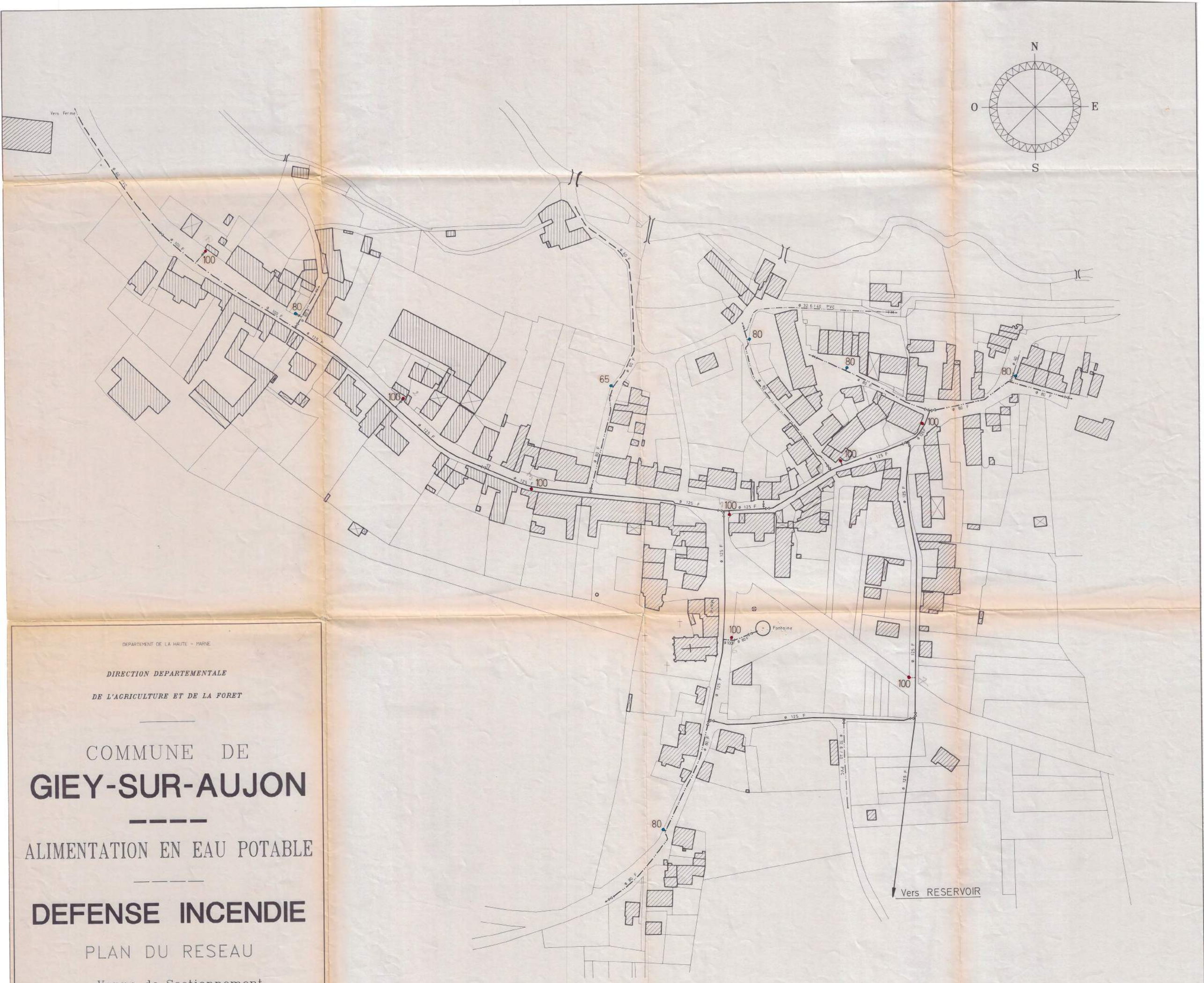

DEPARTEMENT DE LA HAUTE - MARNE

DIRECTION DEPARTEMENTALE

DE L'AGRICULTURE ET DE LA FORET

COMMUNE DE

GIEY-SUR-AUJON

ALIMENTATION EN EAU POTABLE

CARNET DE REPERAGE

DES BRANCHEMENTS PARTICULIERS

ETABLI PAR LA S.D.E. ENTREPRISE

CAULLET

TRAVAUX PUBLICS et PARTICULIERS

52140 MONTIGNY-LE-ROI

JUIN 1993

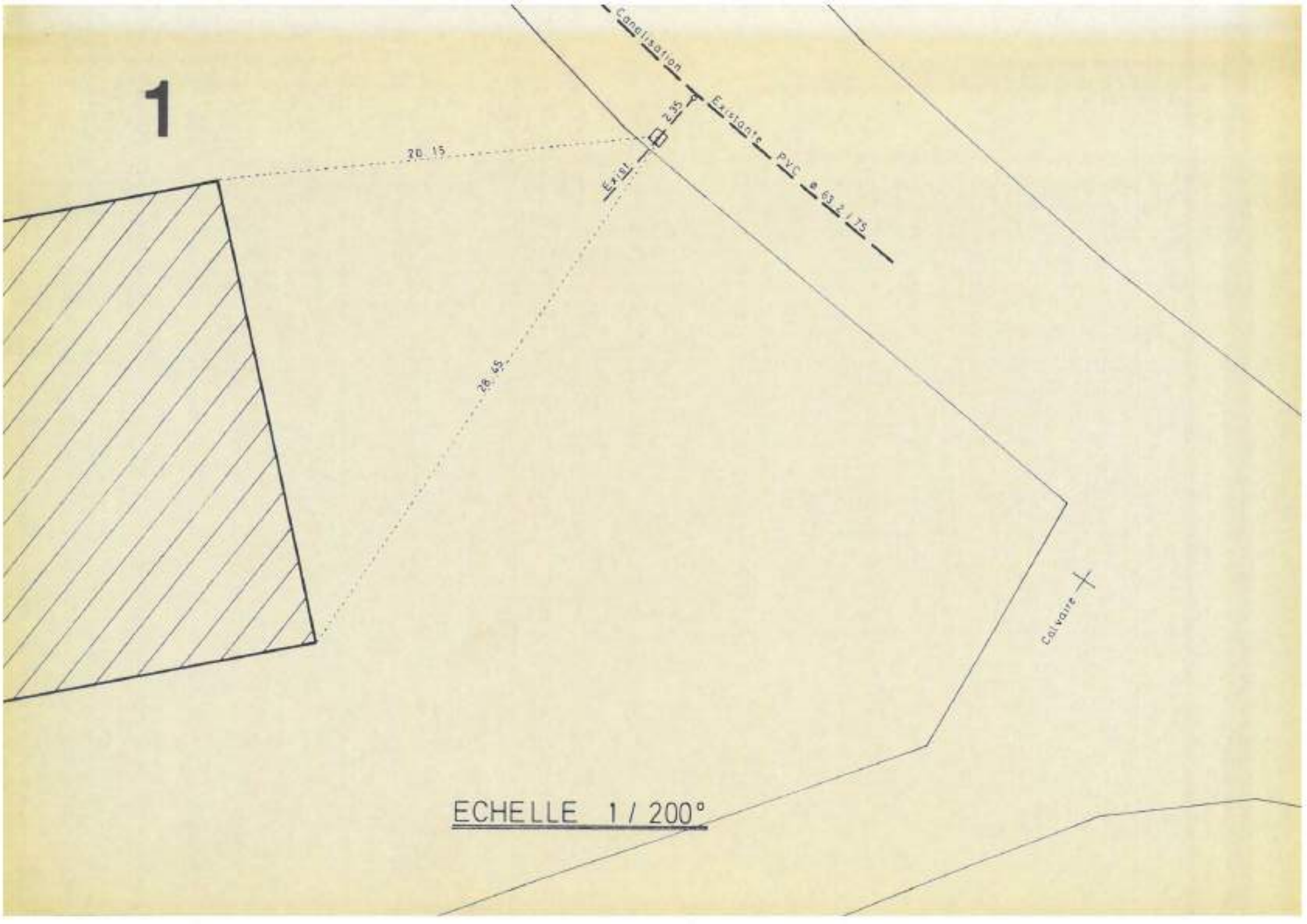
1
Canalisation
Existante PVC ø 63 / 75
2.35
Exist
20.15
28.45
Calvaire
ECHELLE 1 / 200°

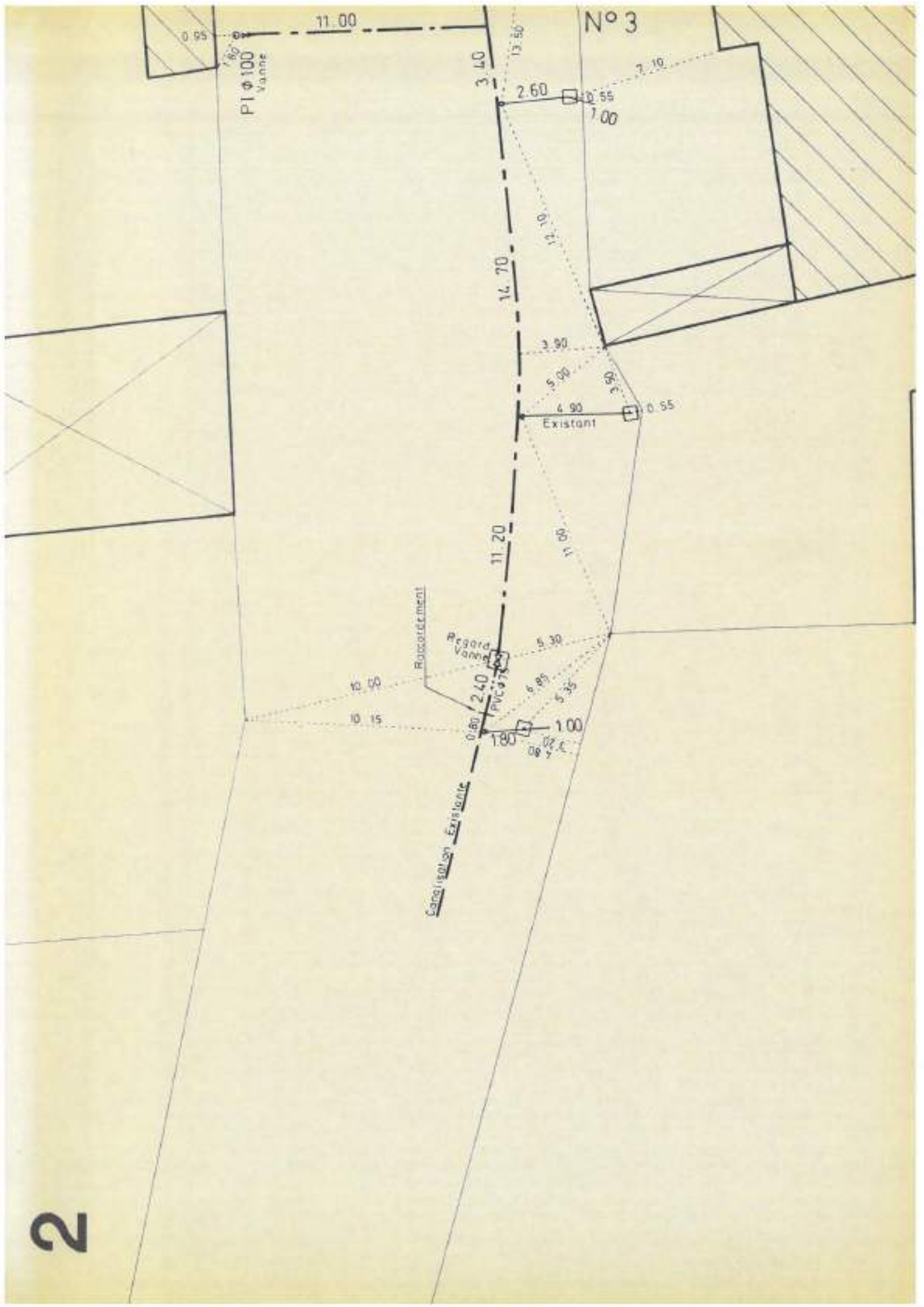
N° 3
11.00
0.95
1.60
PI Φ100
Vanne
3.40
13.50
2.60
0.55
1.00
7.10
12.10
14.70
3.90
5.00
3.50
4.90
0.55
Existant
11.20
11.00
Raccordement
Regard
Vanne
5.30
15.50
2.40
PVC Φ75
6.85
5.35
10.15
0.80
1.80
1.00
Canalisation Existante

2

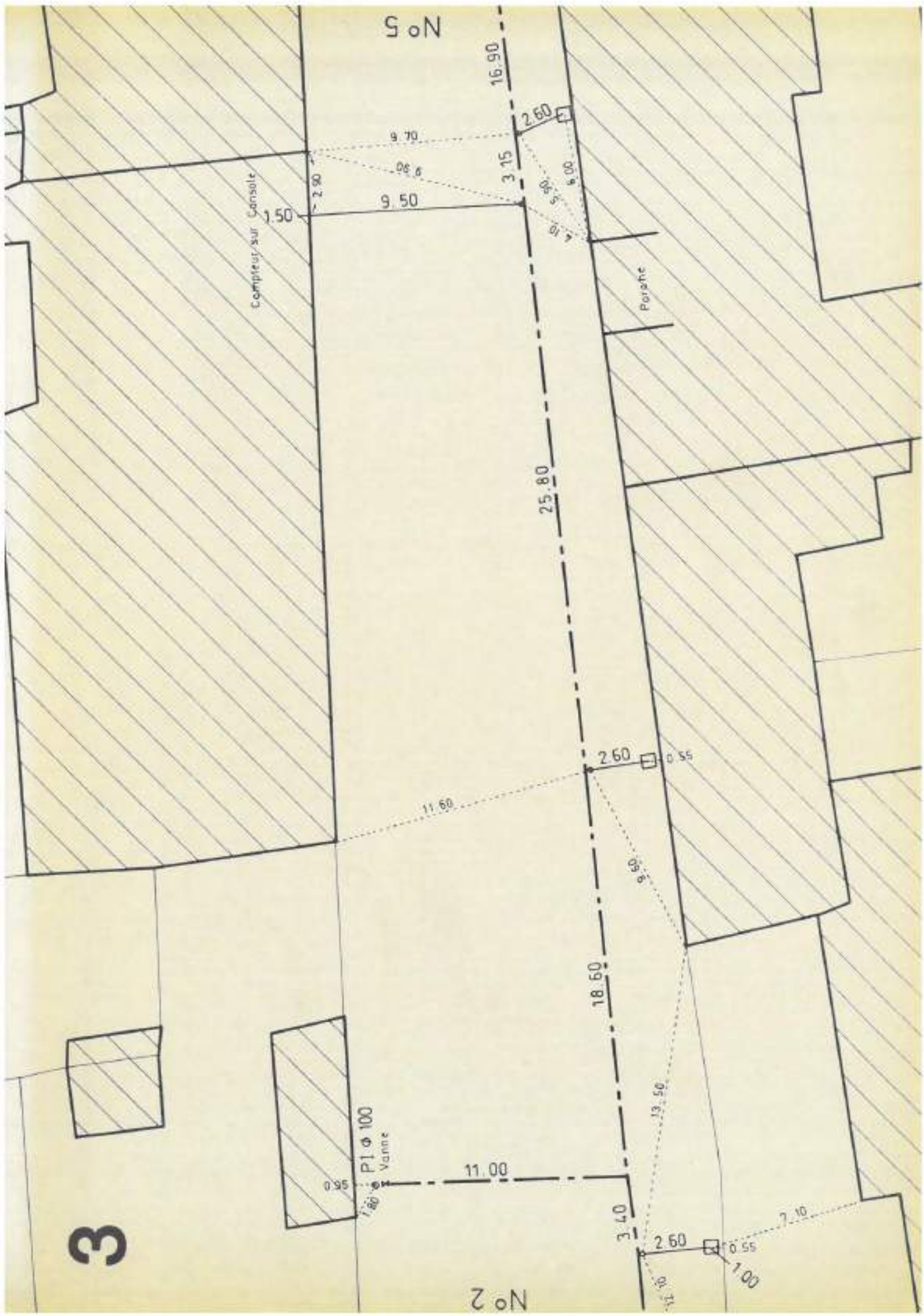
N° 5
16.90
2.60
9.70
3.15
6.00
9.50
1.50
2.90
Compteur sur Console
Perche
25.80
2.60
0.55
11.60
9.50
18.60
13.50
P1 ø 100
Vanne
0.95
11.00
3.40
2.60
0.55
7.10
1.00
N° 2
3

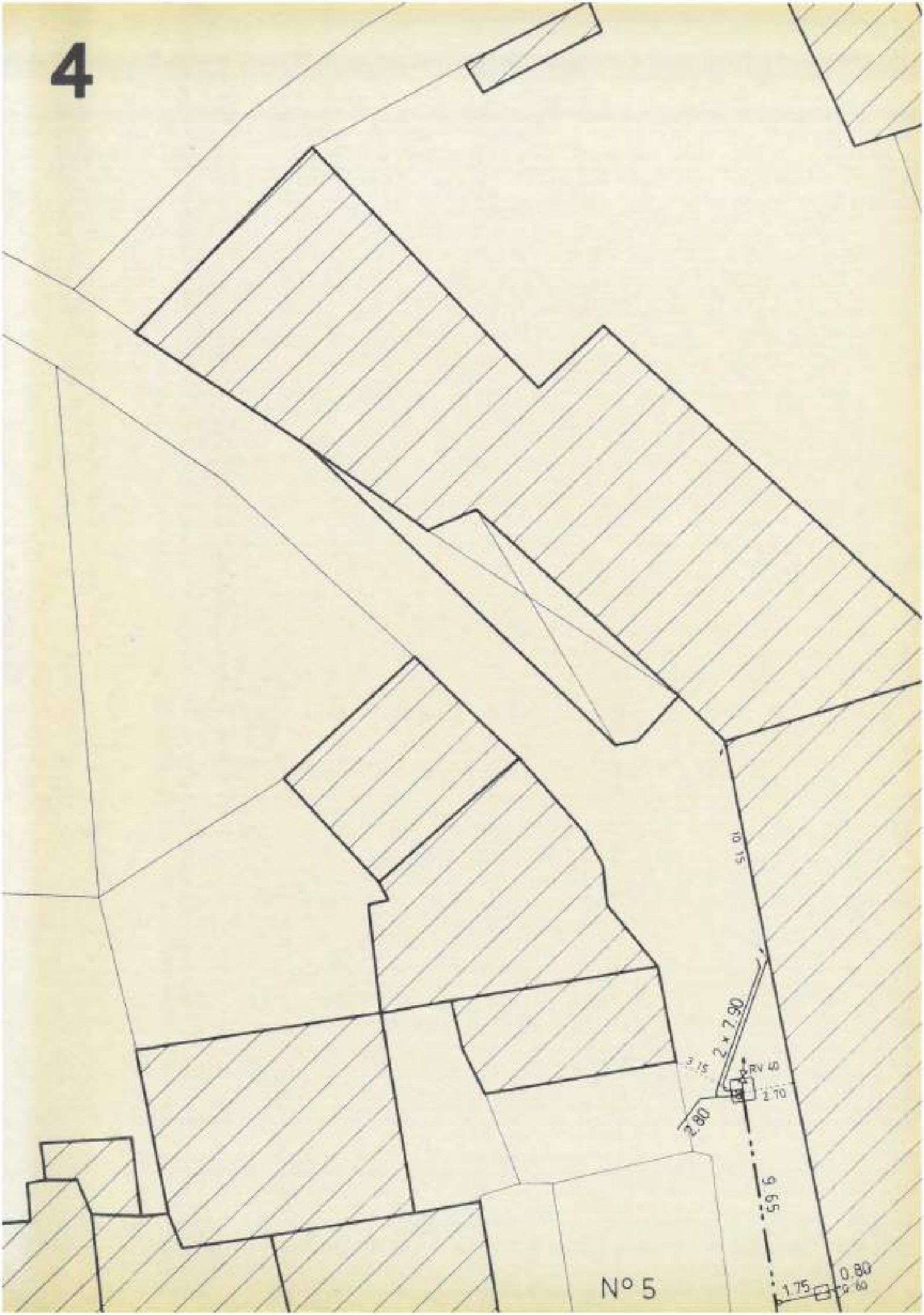
4
2 x 7.90
RV 40
2.70
2.80
9.65
N° 5
1.75
0.80

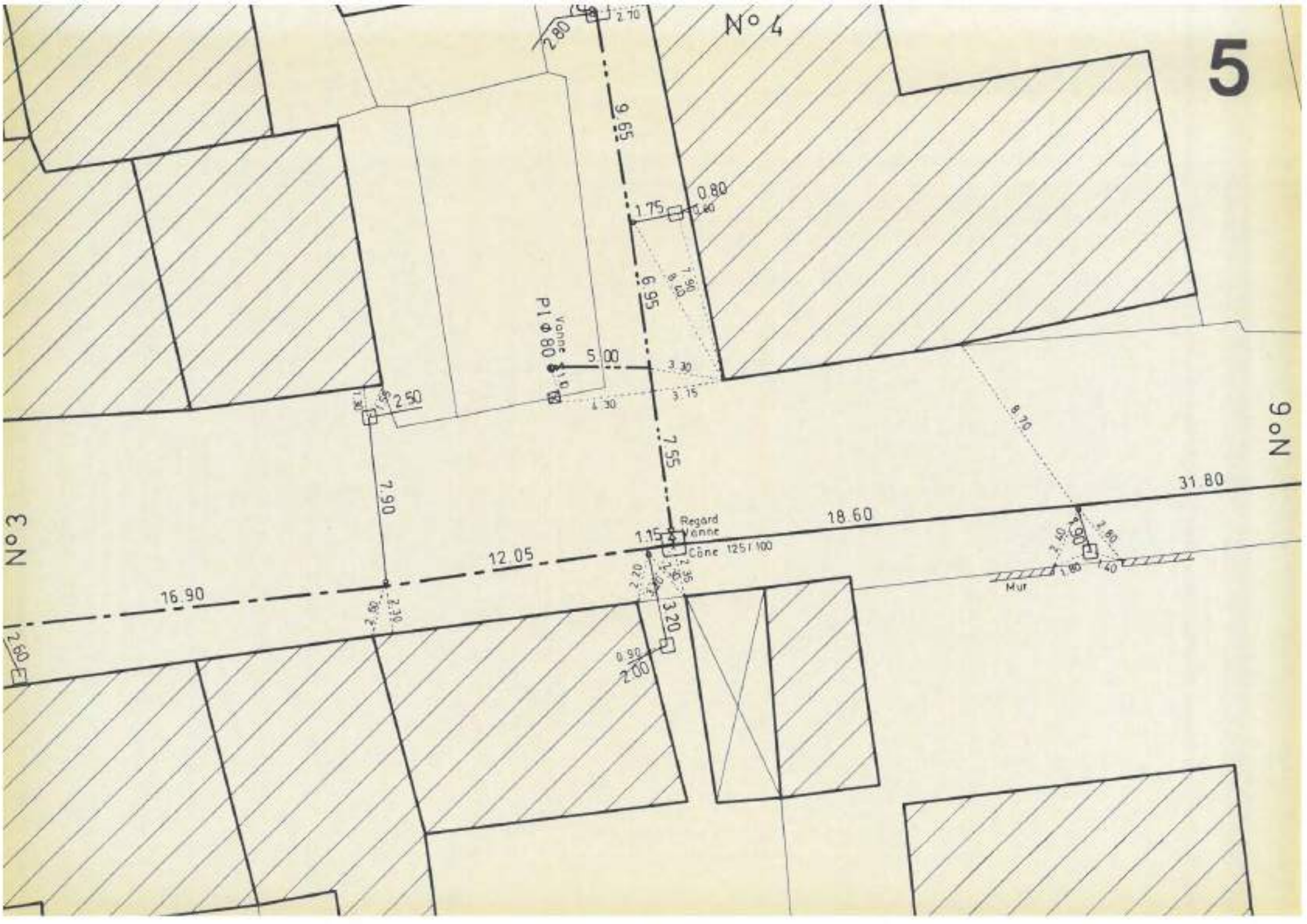
5
N° 4
N° 3
N° 6
2.80
2.70
9.65
1.75
0.80
7.90
9.95
Pl Φ 80
Vanne
5.80
3.30
3.15
4.30
2.50
7.55
6.70
31.80
18.60
Regard
Vanne
Cône 125/100
1.15
12.05
16.90
2.20
2.30
3.20
2.60
Mur
1.80
1.40
2.40

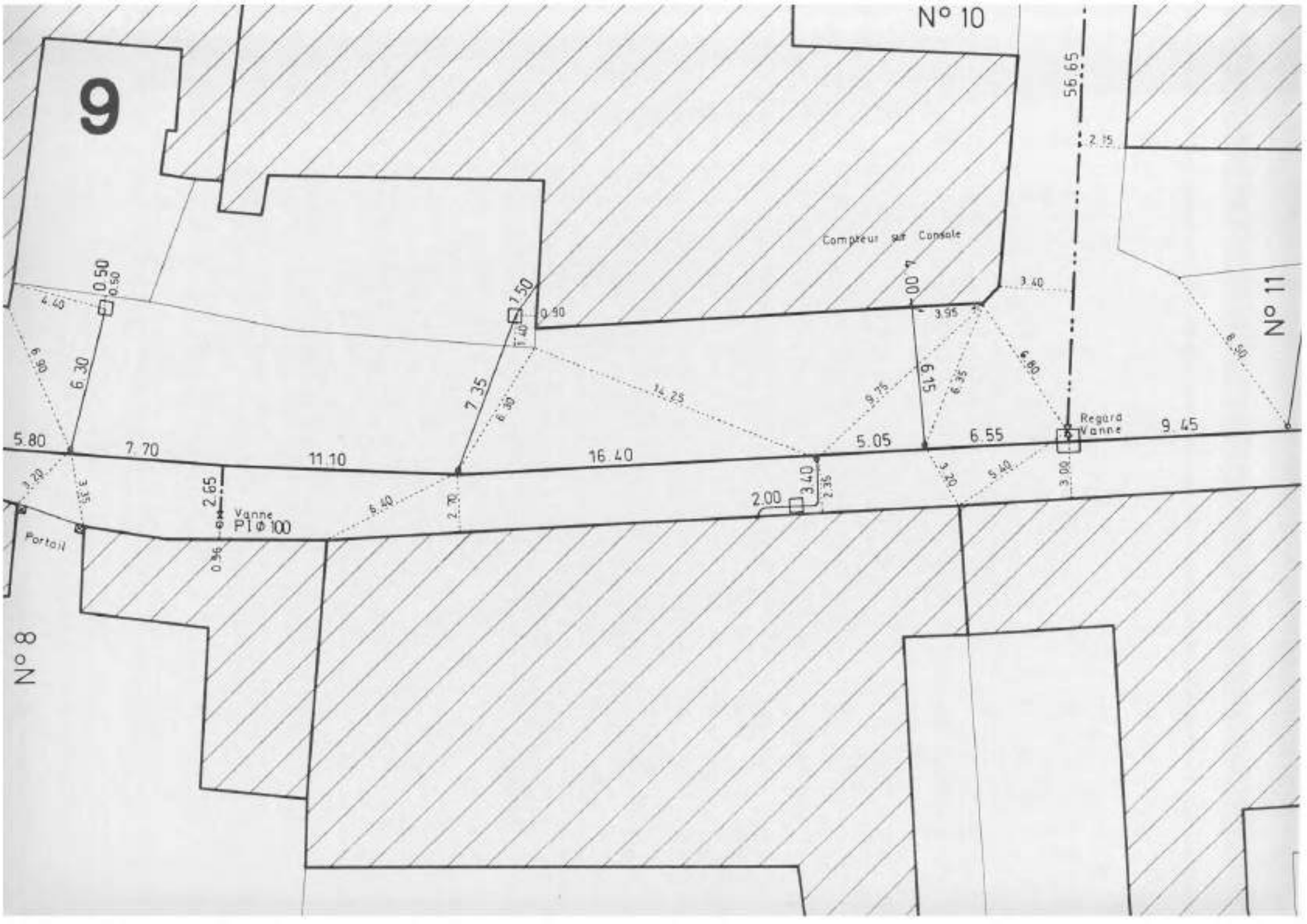
9
N° 10
N° 11
N° 8
56.65
2.15
Compteur sur Console
0.50
0.50
4.40
6.30
1.50
0.90
1.40
7.35
6.30
14.25
9.25
6.15
6.35
6.60
3.40
3.95
6.50
Regard Vanne
9.45
5.80
7.70
11.10
16.40
5.05
6.55
3.20
5.40
3.00
2.65
Vanne PI Φ 100
6.40
2.70
2.00
3.40
2.35
0.96
Portail

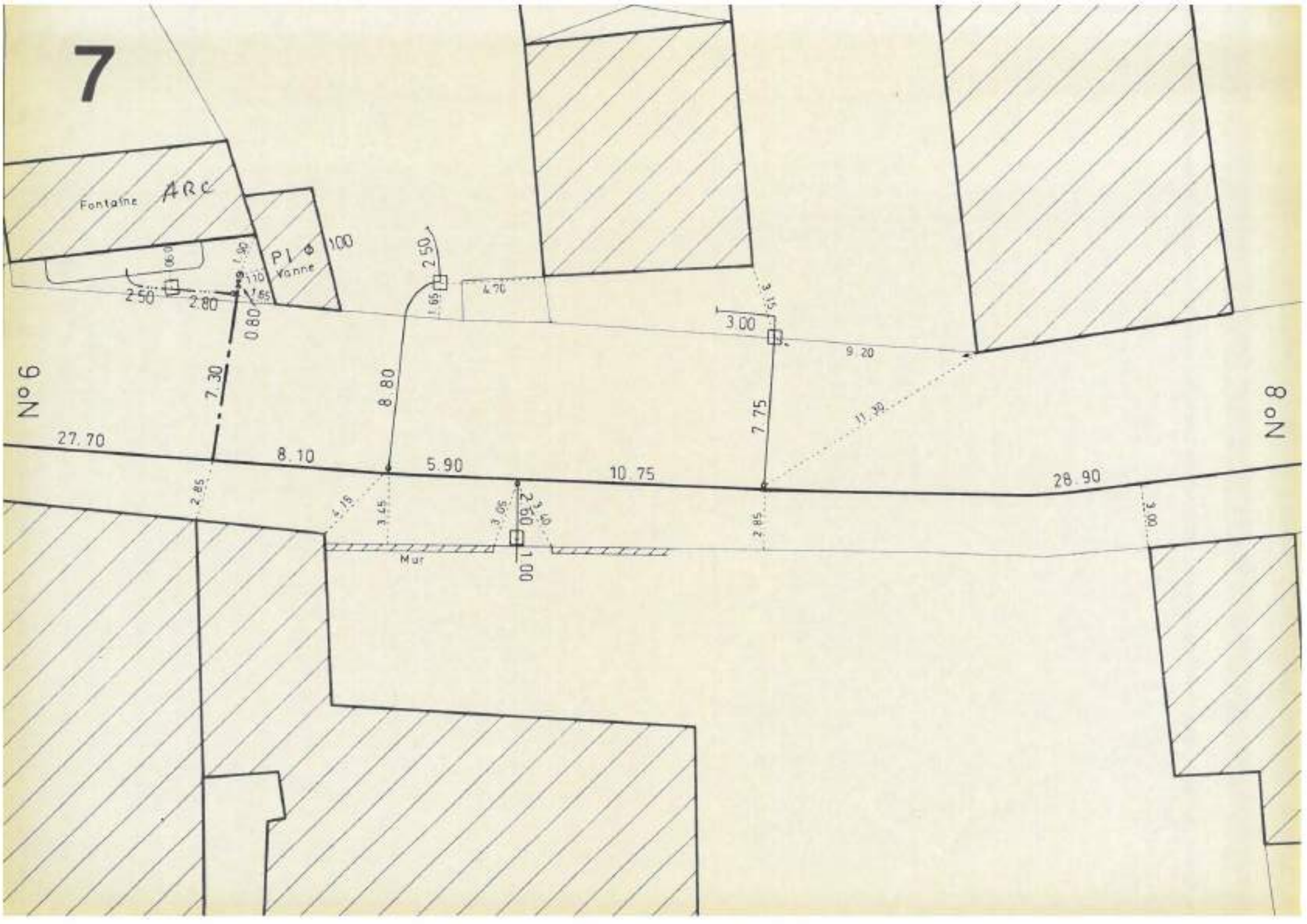
7
Fontaine
ARC
PI
Vanne
100
2.50
2.80
1.30
1.10
1.65
0.80
7.30
8.80
2.50
1.65
4.70
3.15
3.00
9.20
11.30
7.75
N° 6
N° 8
27.70
8.10
5.90
10.75
28.90
2.85
3.18
3.45
3.05
2.60
0.90
2.85
3.00
Mur
1.00

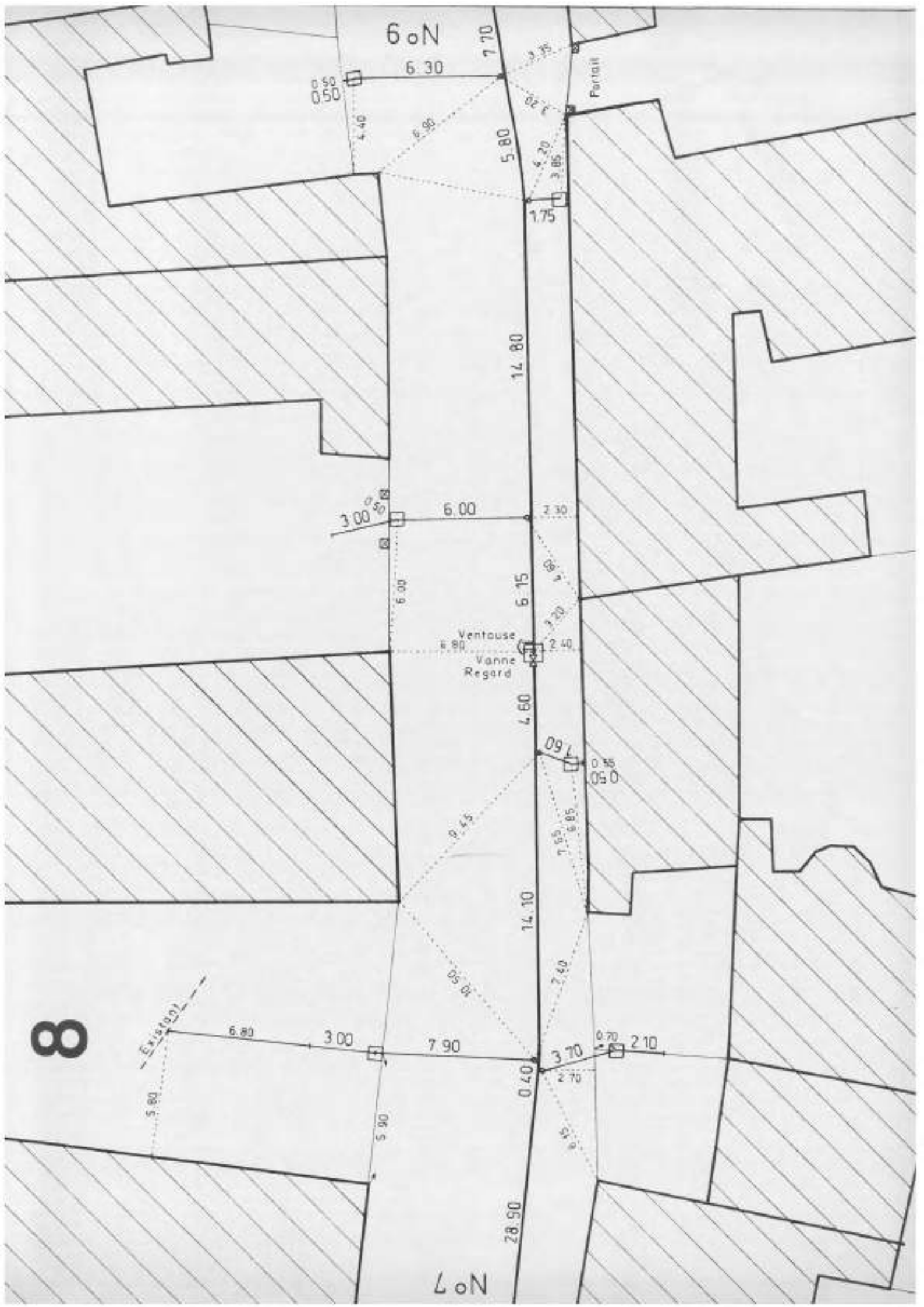
6oN
6.30
7.70
0.50
0.50
4.40
6.90
5.80
4.20
3.85
1.75
Portail
14.80
3.00
0.50
6.00
7.30
6.00
6.15
3.20
Ventouse
6.80
2.40
Vanne
Regard
4.60
1.60
0.85
0.50
0.45
7.65
6.85
14.10
0.50
2.40
8
Existant
6.80
3.00
7.90
3.70
0.70
2.10
2.70
0.40
5.80
5.90
28.50
7oN

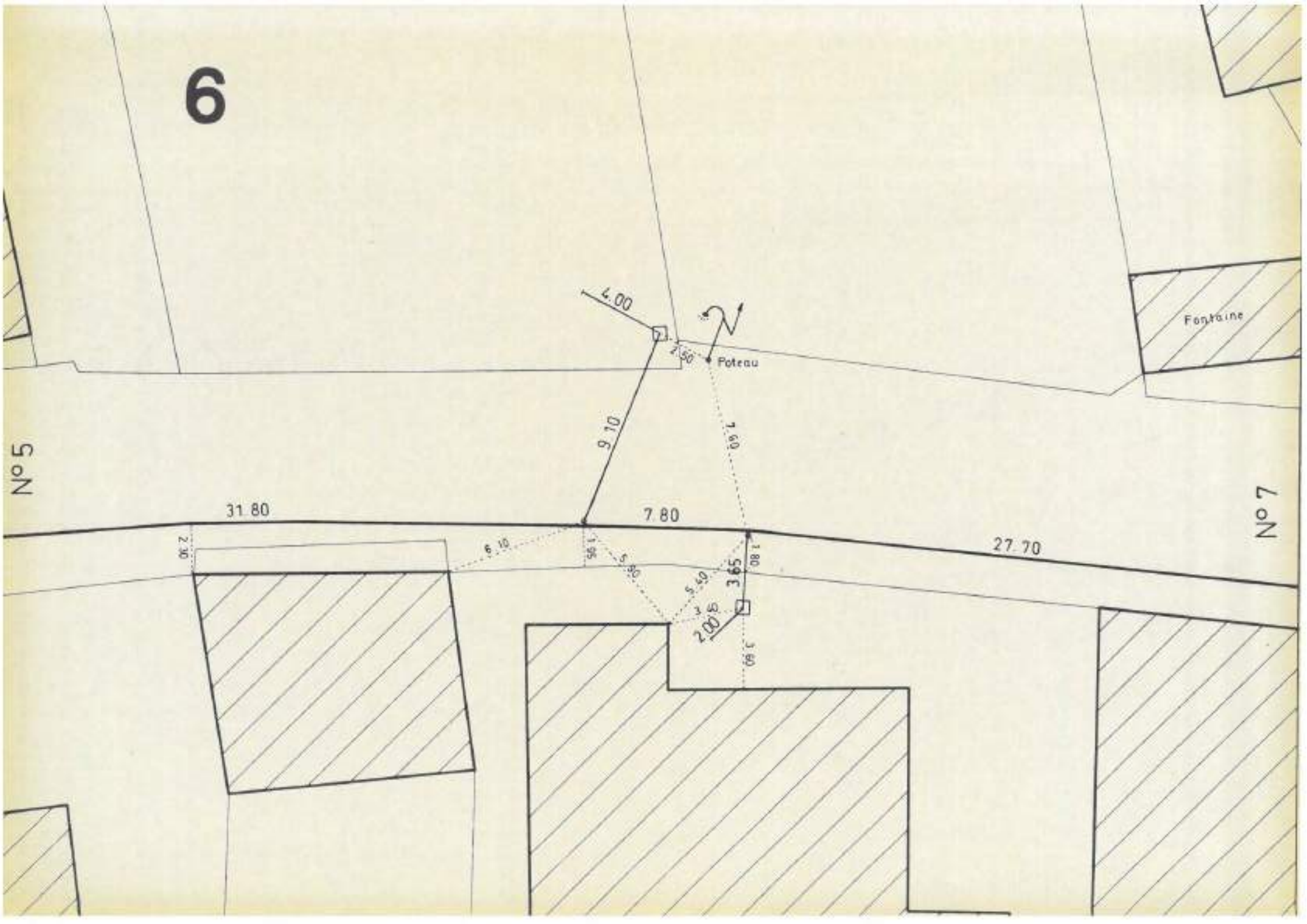
6
4.00
1.50
Poteau
9.10
1.60
Fontaine
N° 5
N° 7
31.80
7.80
27.70
2.30
6.10
1.95
5.80
5.40
3.65
1.80
2.00
3.60

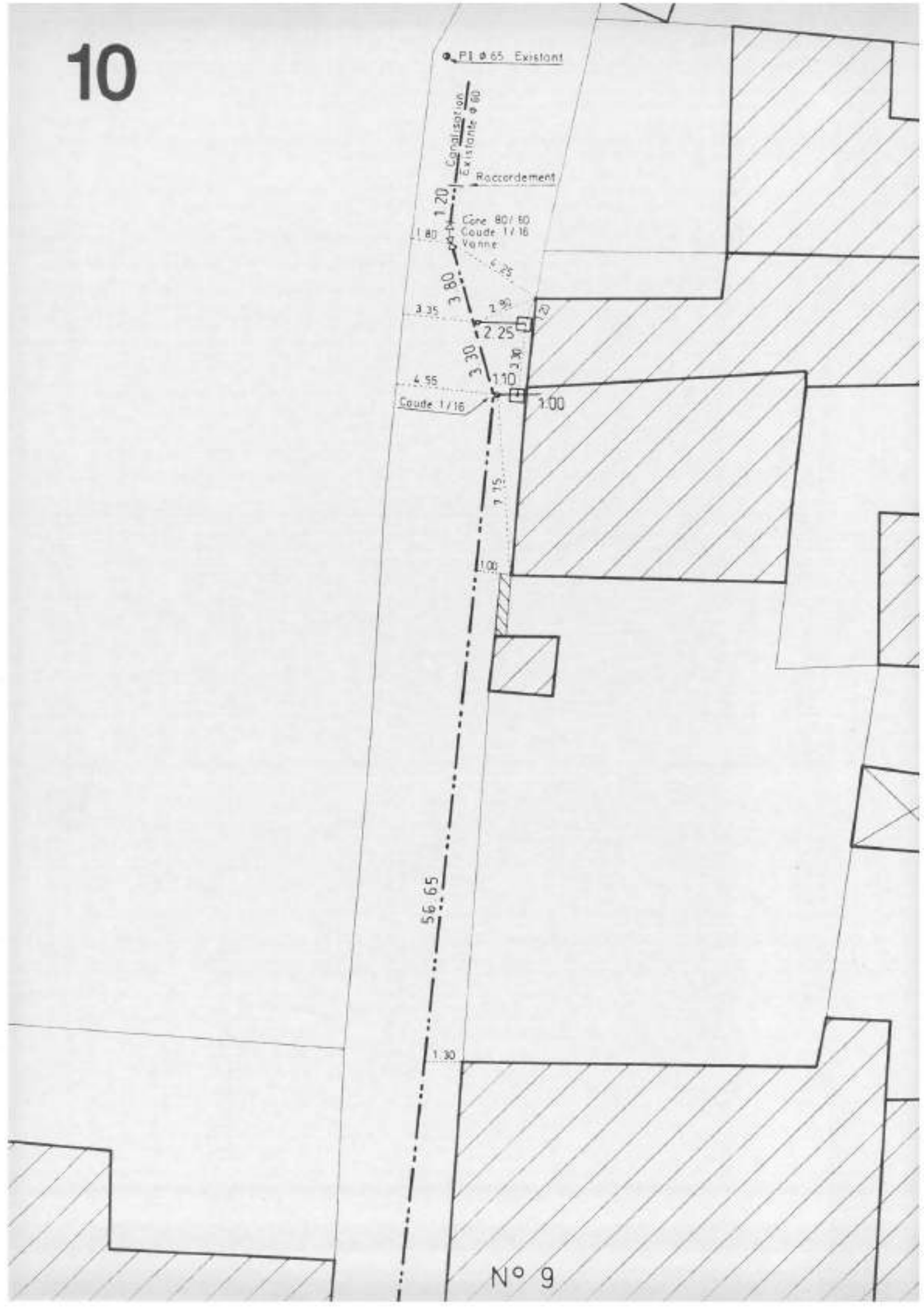
10
P.I ø 65 Existant
Canalisation Existante ø 60
Raccordement
1.20
Cone 80/60
Coude 1/16
Vanne
1.80
3.80
3.35
1.90
2.25
3.30
3.30
4.55
1.10
Coude 1/16
1.00
7.75
1.00
56.65
1.30
N° 9

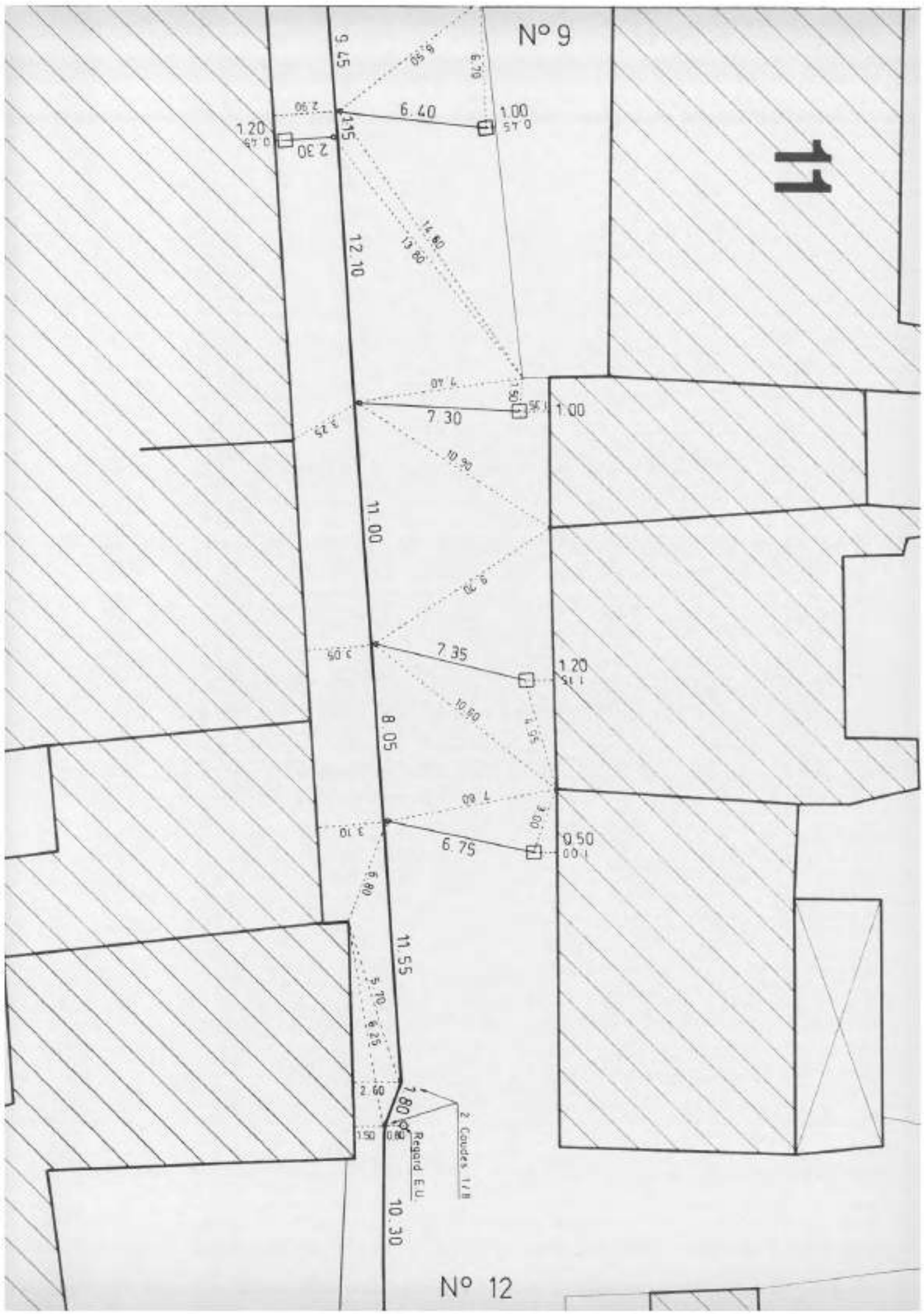
N° 9
11
9.45
6.70
6.40
1.00
1.20
2.30
12.10
14.60
13.60
7.30
1.00
10.90
11.00
7.35
1.20
10.60
8.05
7.60
6.75
0.50
6.80
11.55
5.70
2.60
1.80
2 Coudes 1/8
Regard E.U.
10.30
N° 12

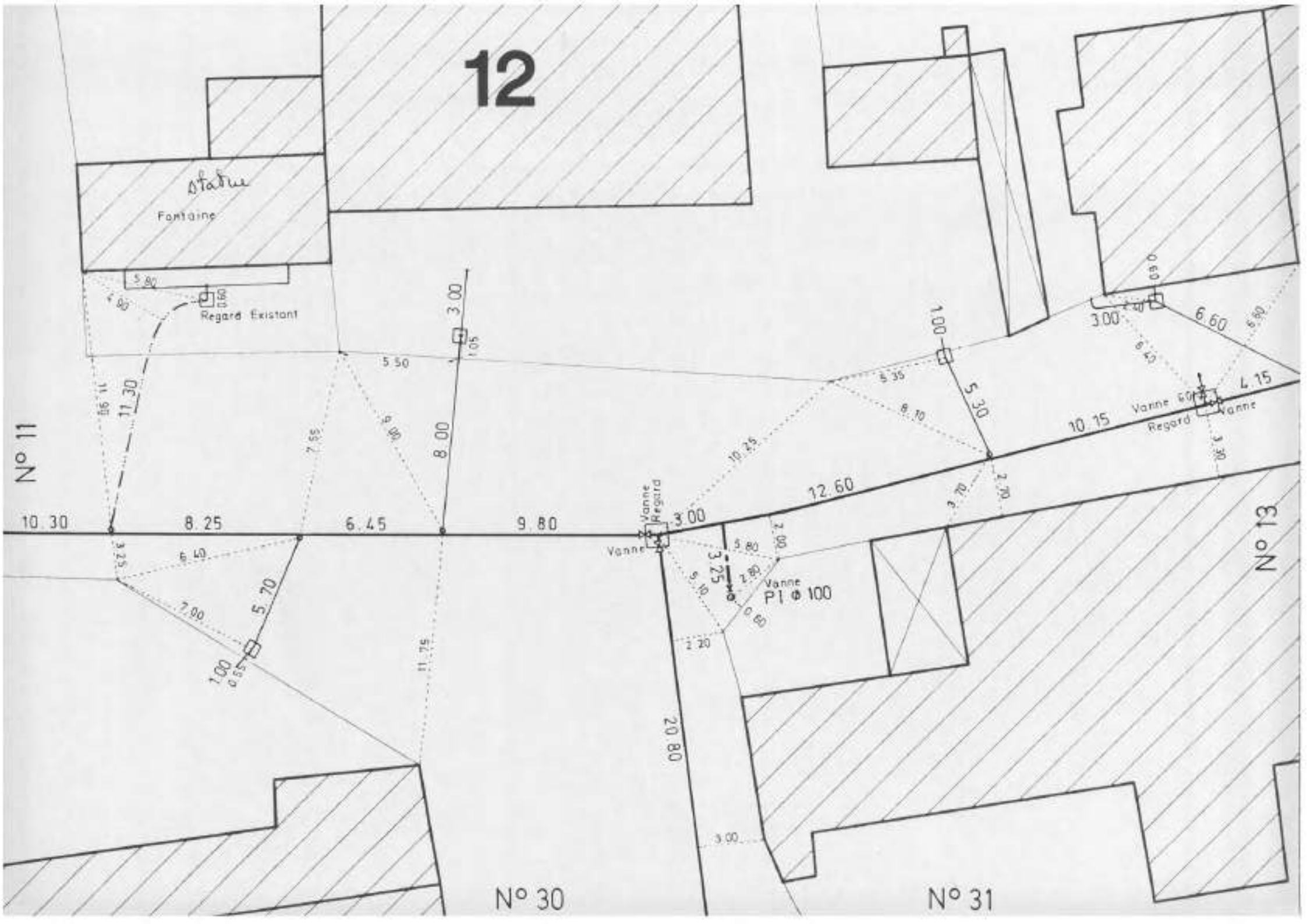
12
Statue
Fontaine
Regard Existant
N° 11
N° 30
N° 31
N° 13
Vanne Regard
Vanne
Vanne Pl Φ 100
Vanne Regard
Vanne
10.30
8.25
6.45
9.80
12.60
10.15
11.30
8.00
5.30
20.80
5.70
3.25
4.15
6.60
5.50
7.00
11.75

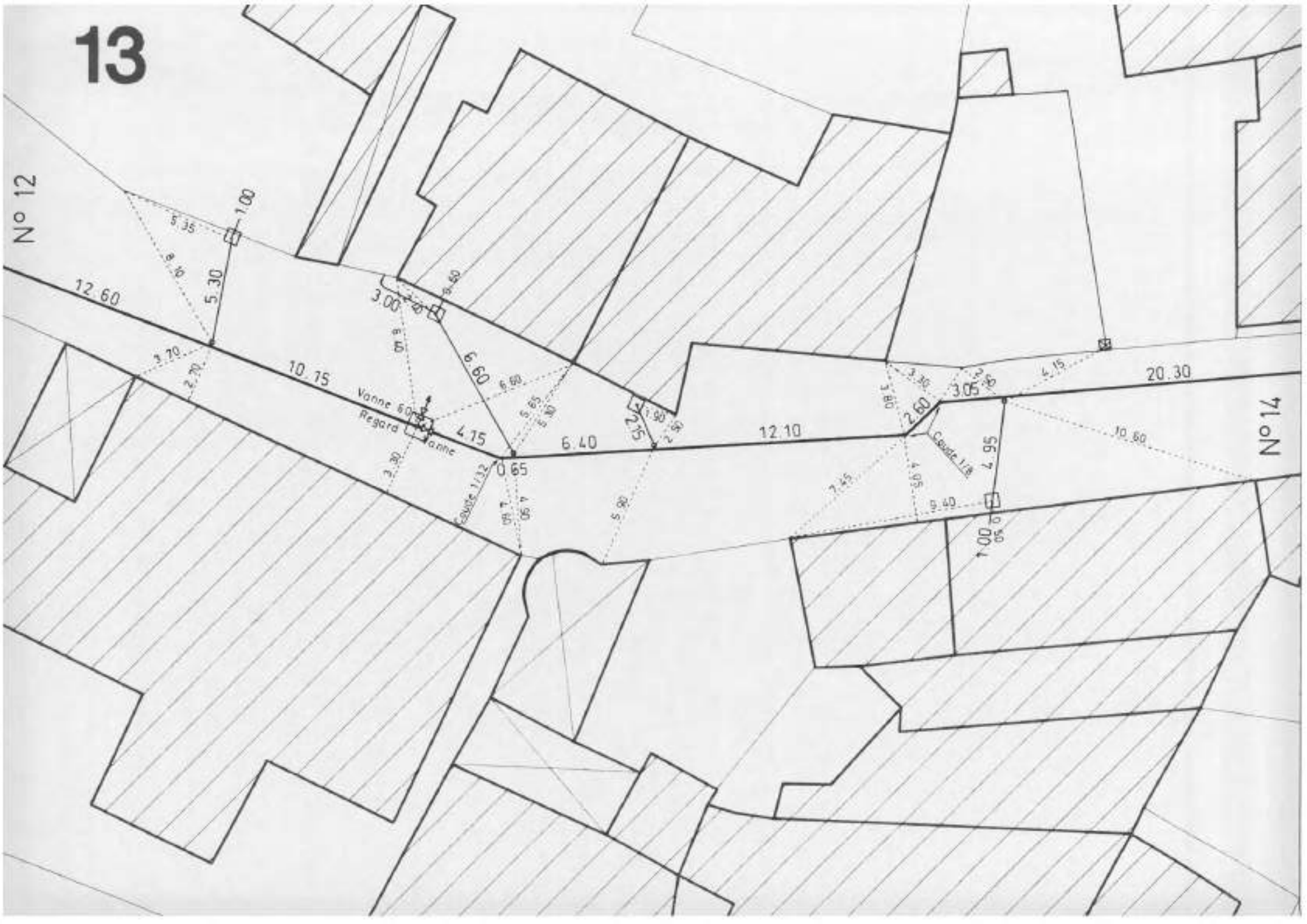
13
N° 12
N° 14
12.60
10.75
Vanne 60
Regard
Vanne
4.15
6.40
12.10
20.30
10.60
Coude 1/32
Coude 1/8
5.30
6.60
3.00
5.15
4.95
9.40
1.00

14
N° 15
N° 13
N° 20
20.30
44.40
12.10
8.50
2.25
Vanne
Regard
Coude 1/8
Coude 1/8
Regard
PI
Vanne
Ø 100
2.10
2.60
3.05
4.95
10.60
1.00
4.020
5.40
3.40
5.10
6.30
5.55
4.25
2.00
6.90
3.80
3.30
4.15
3.80
2.55
4.50
9.45
5.00
5.00
5.00

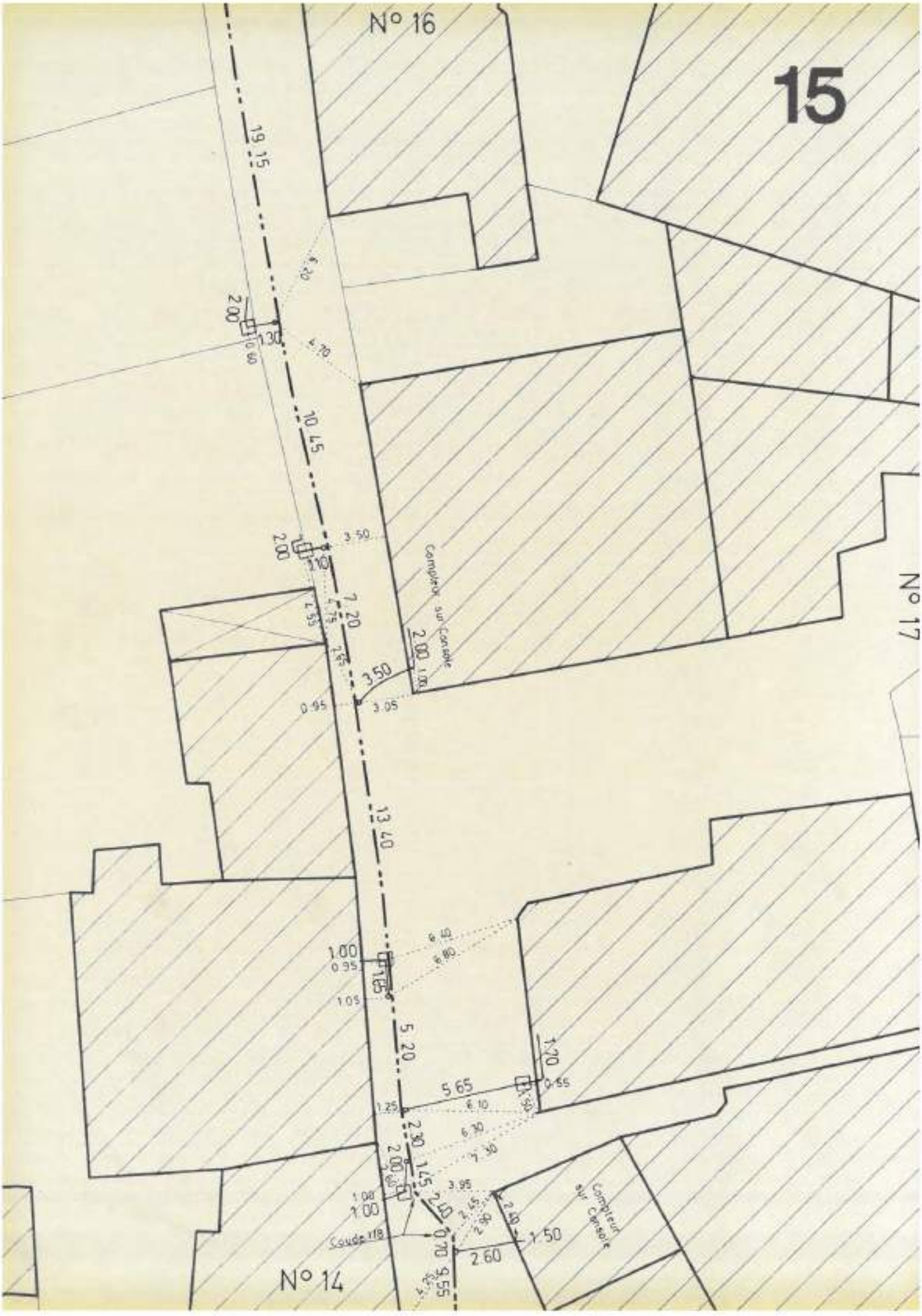
15
N° 16
N° 17
N° 14
19.15
10.45
13.40
7.20
5.20
3.50
2.00
1.00
0.95
1.05
1.20
0.55
5.65
6.10
2.30
1.45
2.10
0.70
9.55
2.60
1.50
2.40
3.95
3.45
2.30
1.80
Soude 118
Compteur sur Console
Compteur sur Console

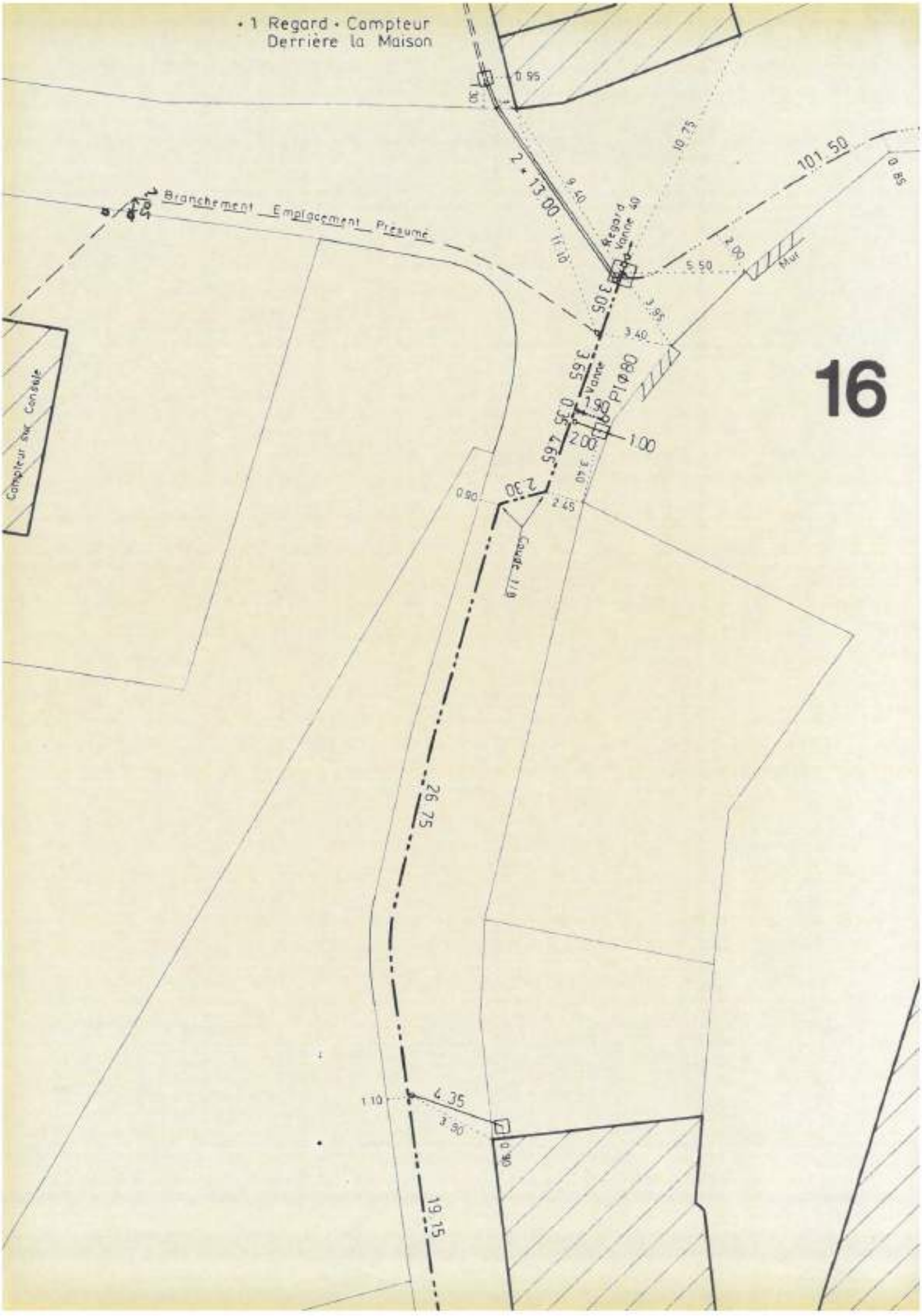
• 1 Regard • Compteur
Derrière la Maison
Branchement Emplacement Présumé
Compteur sur Console
Regard Vanne 40
Vanne
PI Ø80
Mur
Canal. 119
101.50
26.75
19.15
16

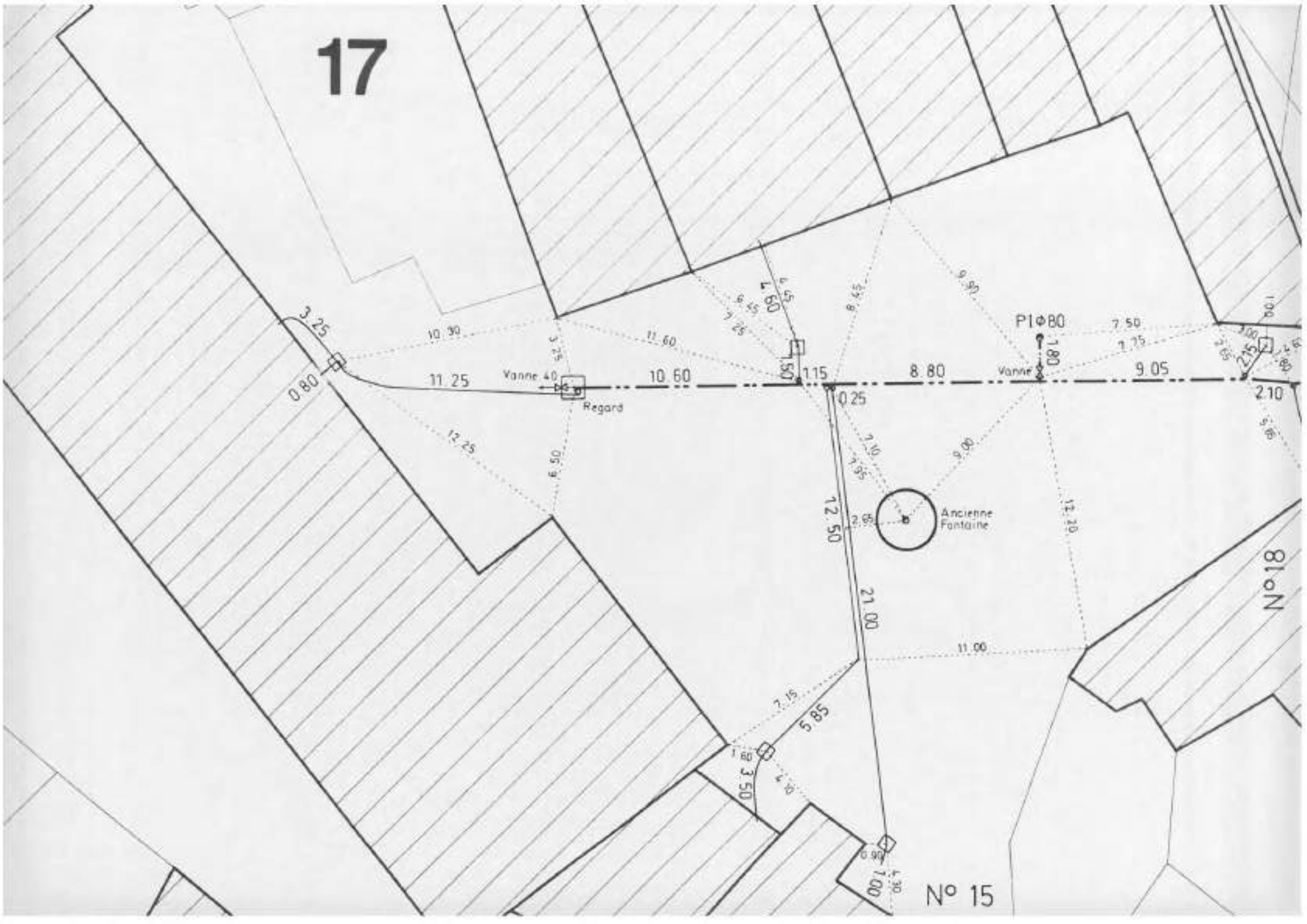
17
3.25
10.30
11.60
0.80
11.25
Vanne 40
Regard
10.60
1.15
8.80
Vanne
9.05
2.10
P1 Φ80
7.50
1.80
2.75
0.25
12.25
6.50
12.50
Ancienne Fontaine
21.00
11.00
5.85
3.50
4.30
1.60
0.90
1.30
N° 15
N° 18

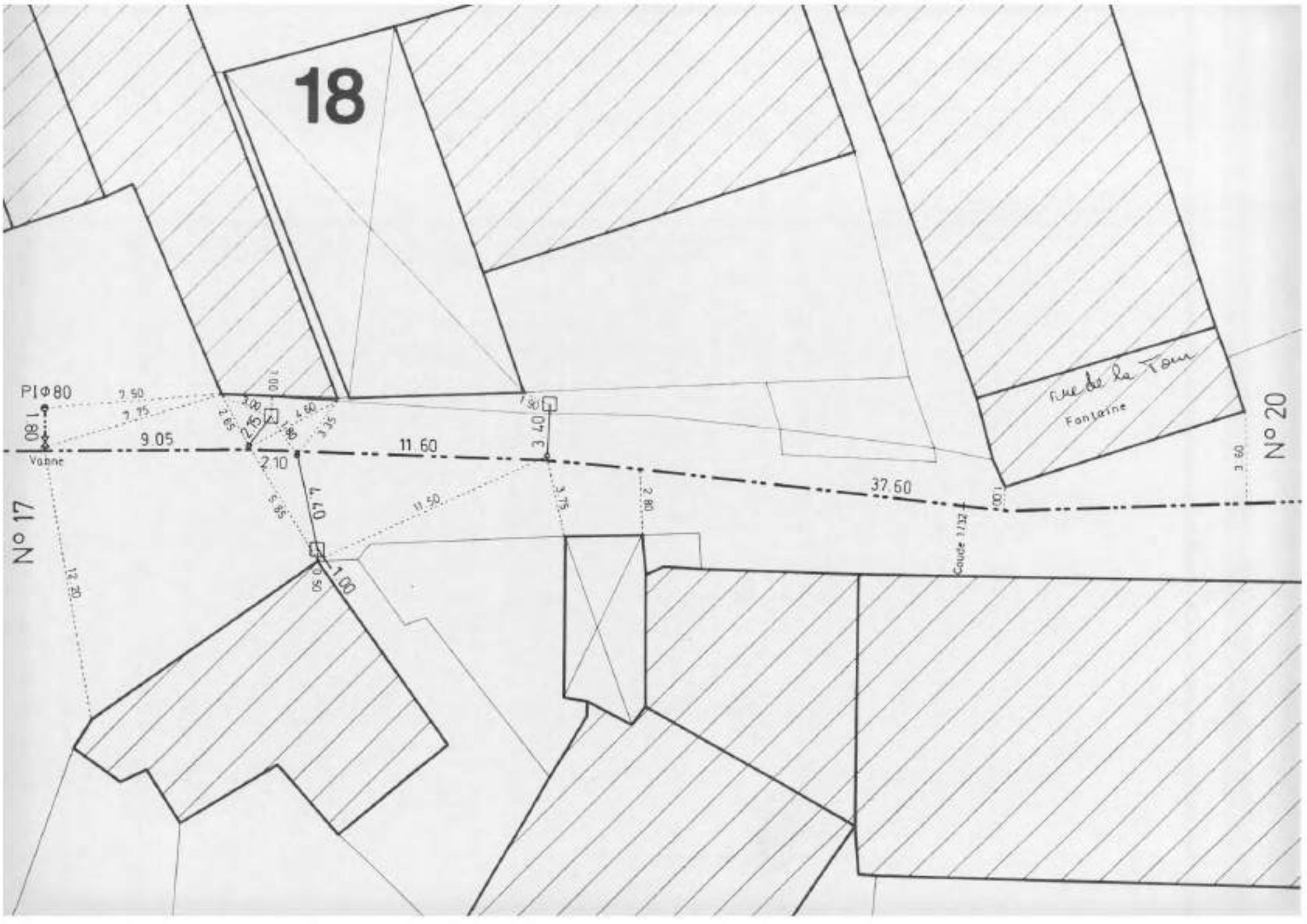
18
PI Φ 80
2.50
2.75
1.80
Vanne
9.05
2.65
2.15
1.80
4.60
3.35
11.60
2.10
3.40
37.60
5.65
4.70
11.50
3.75
2.80
1.00
0.50
12.20
Coude 1/32
Rue de la Tour
Fontaine
N° 17
N° 20
3.60

19
11.20
12.10
5.15
1.00
1.95
5.80
5.65
6.65
8.20
Remontée
1.30
0.80
101.50
0.60
Vidange = RV Ø40

N° 21

N° 18

N° 24

N° 14

20

Coude 1/16

Coude 1/16

Coude 1/8

Coude 1/32

Regard Existant

2 Vannes Regard

Pl ø 100 Vanne

3.00

2 × 10.00

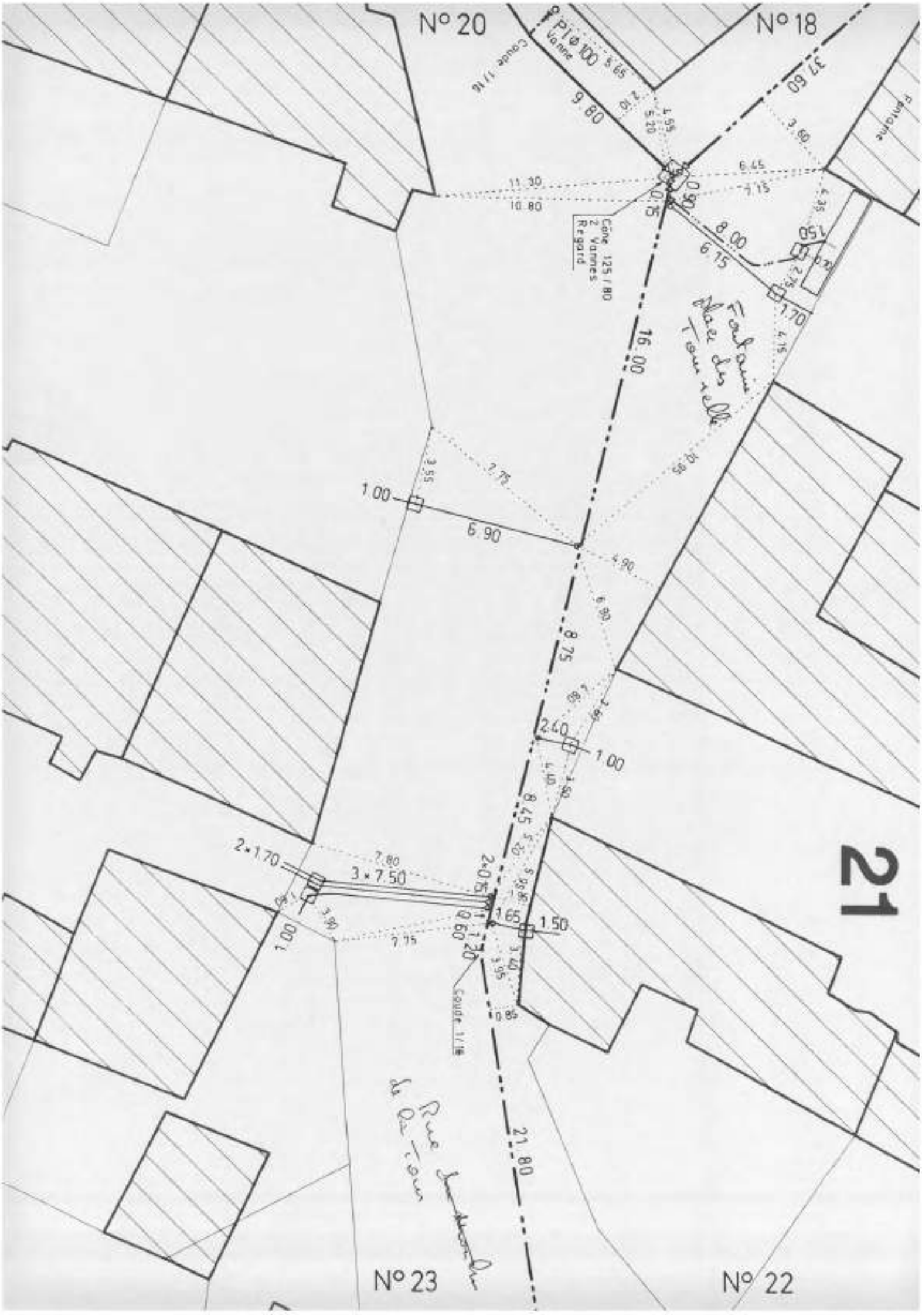
N° 20
N° 18
N° 23
N° 22
21
Ø Pl Ø 100
Vanne
Coude 11/16
9.80
37.60
11.30
10.80
Cône 125 / 80
2 Vannes
Regard
8.00
6.15
16.00
8.75
8.45
1.00
6.90
2.40
1.00
2×1.70
3×7.50
2×0.75
1.65
1.50
0.60
1.20
21.80
Coude 11/16
Fontaine
Rue

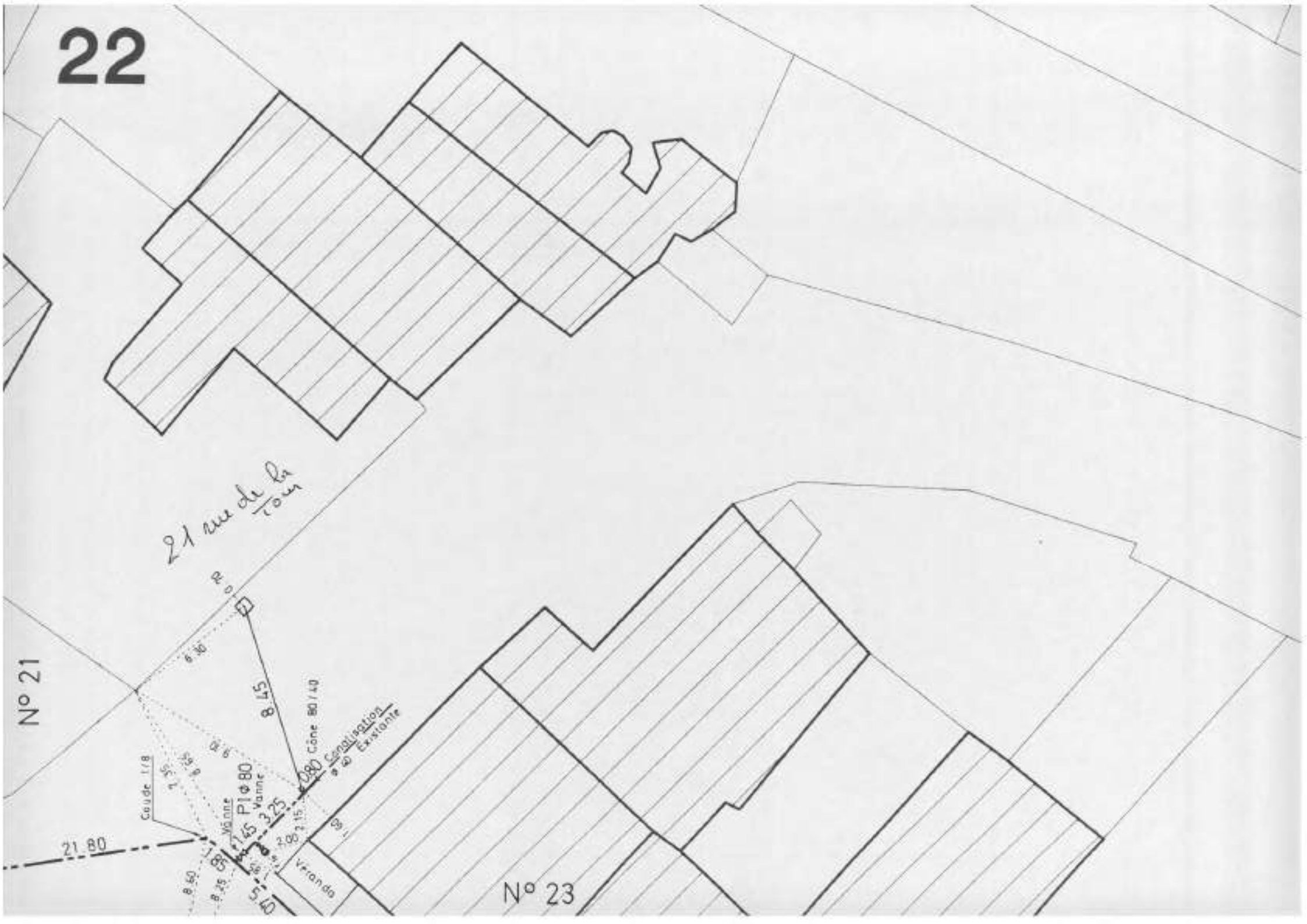
22
21 rue de la Tour
N° 21
N° 23
8,45
Cône 80/40
Canalisation Existante
Coude 1/8
Vanne
P1 Ø 80
Vanne
21,80
Véranda

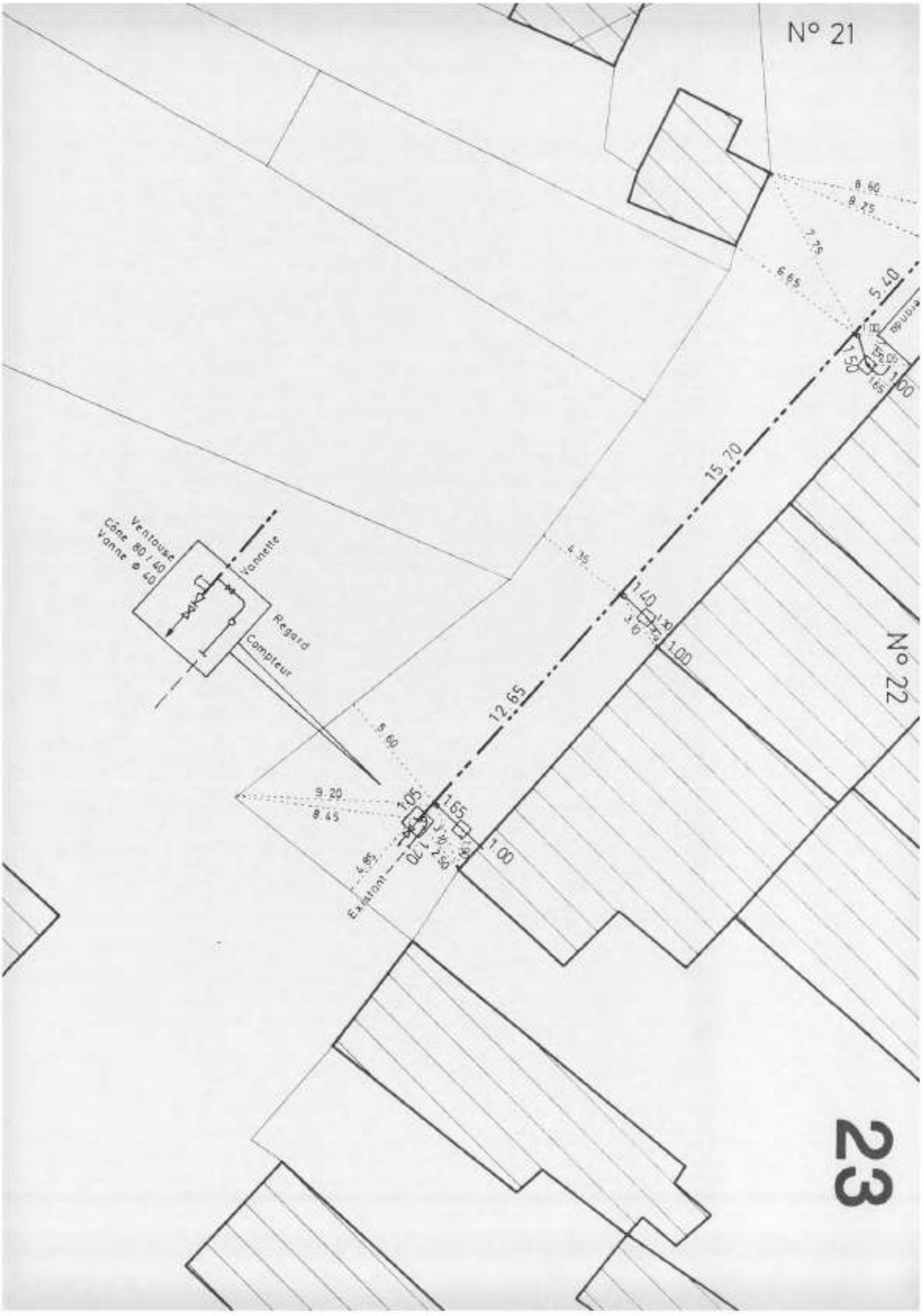
N° 21
N° 22
23
8.60
8.25
7.25
6.65
5.40
1.50
1.00
15.70
4.35
1.40
3.65
1.00
12.65
5.60
9.20
8.45
1.05
1.65
1.00
4.85
Extension
Ventouse
Cône 80 / 40
Vanne Ø 40
Vannette
Regard
Compteur

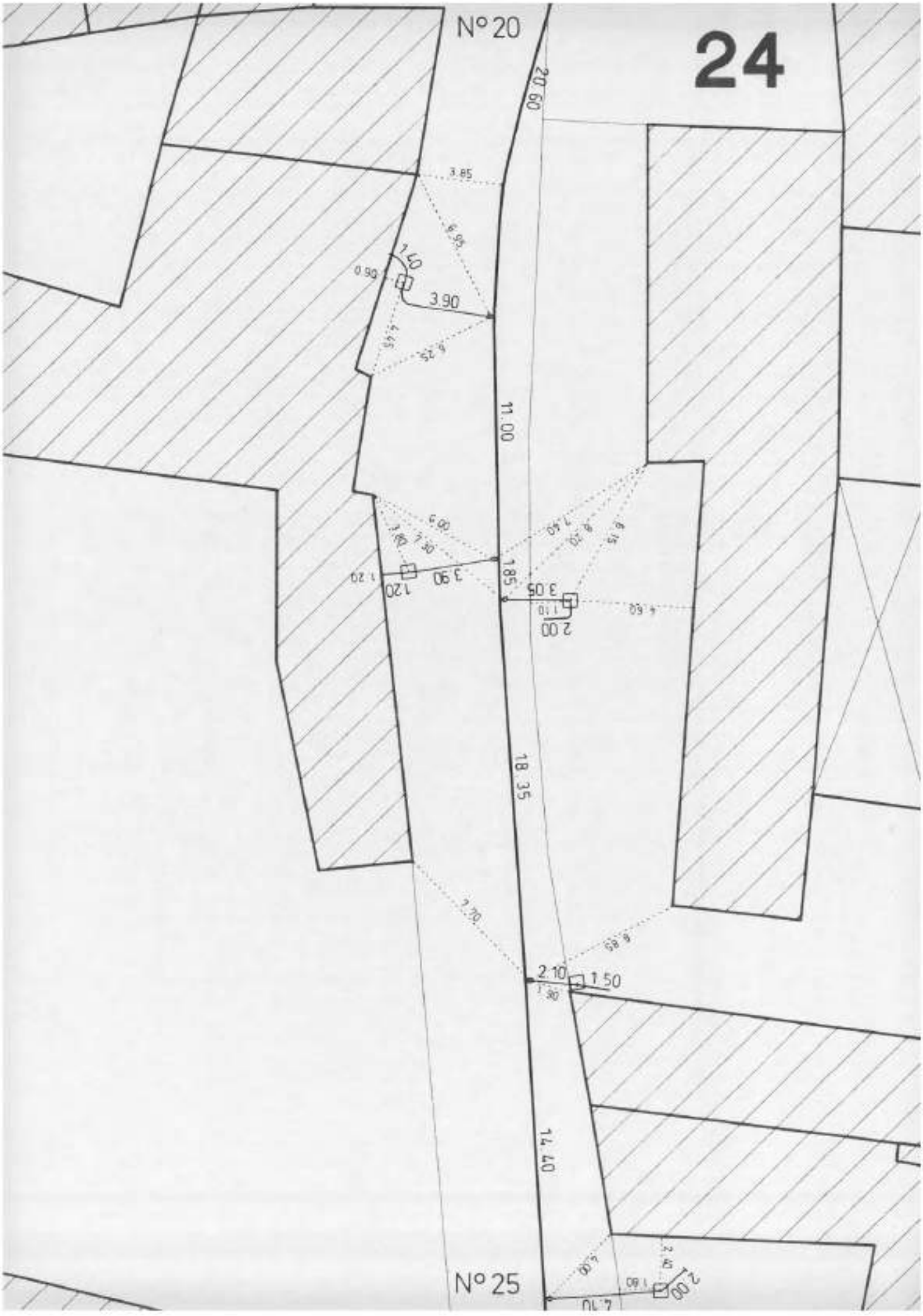
24
Nº 20
Nº 25
20.60
3.85
6.95
1.40
0.90
3.90
5.45
8.25
11.00
6.90
7.30
1.20
3.90
1.85
3.05
1.10
2.00
4.60
18.35
7.70
2.10
1.50
14.40
5.40
1.60
2.00
2.70

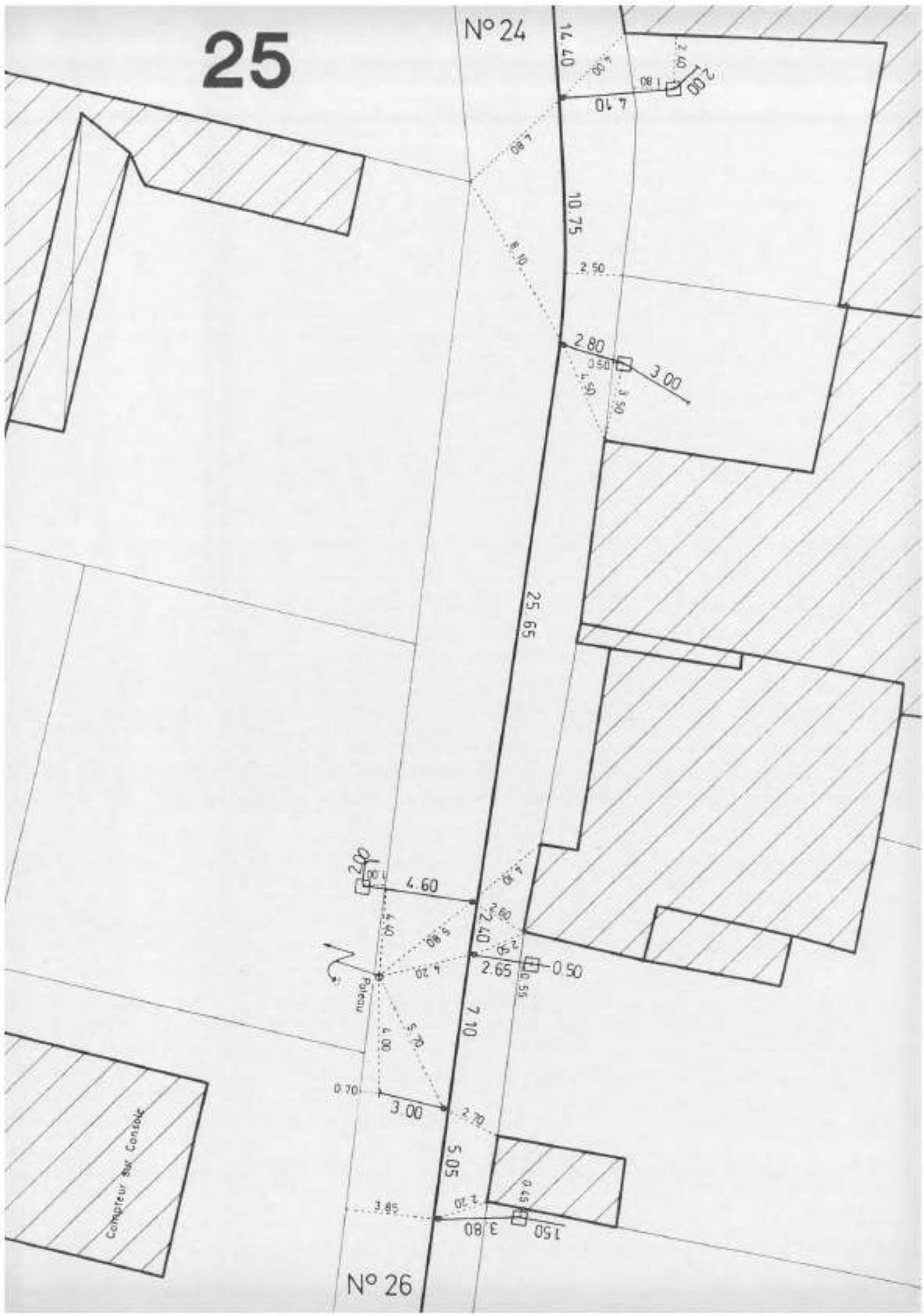
25
N° 24
14.40
2.00
4.10
10.75
2.50
2.80
3.00
25.65
4.60
2.40
2.65
0.50
7.10
3.00
5.05
3.80
1.50
N° 26
Compteur sur Console

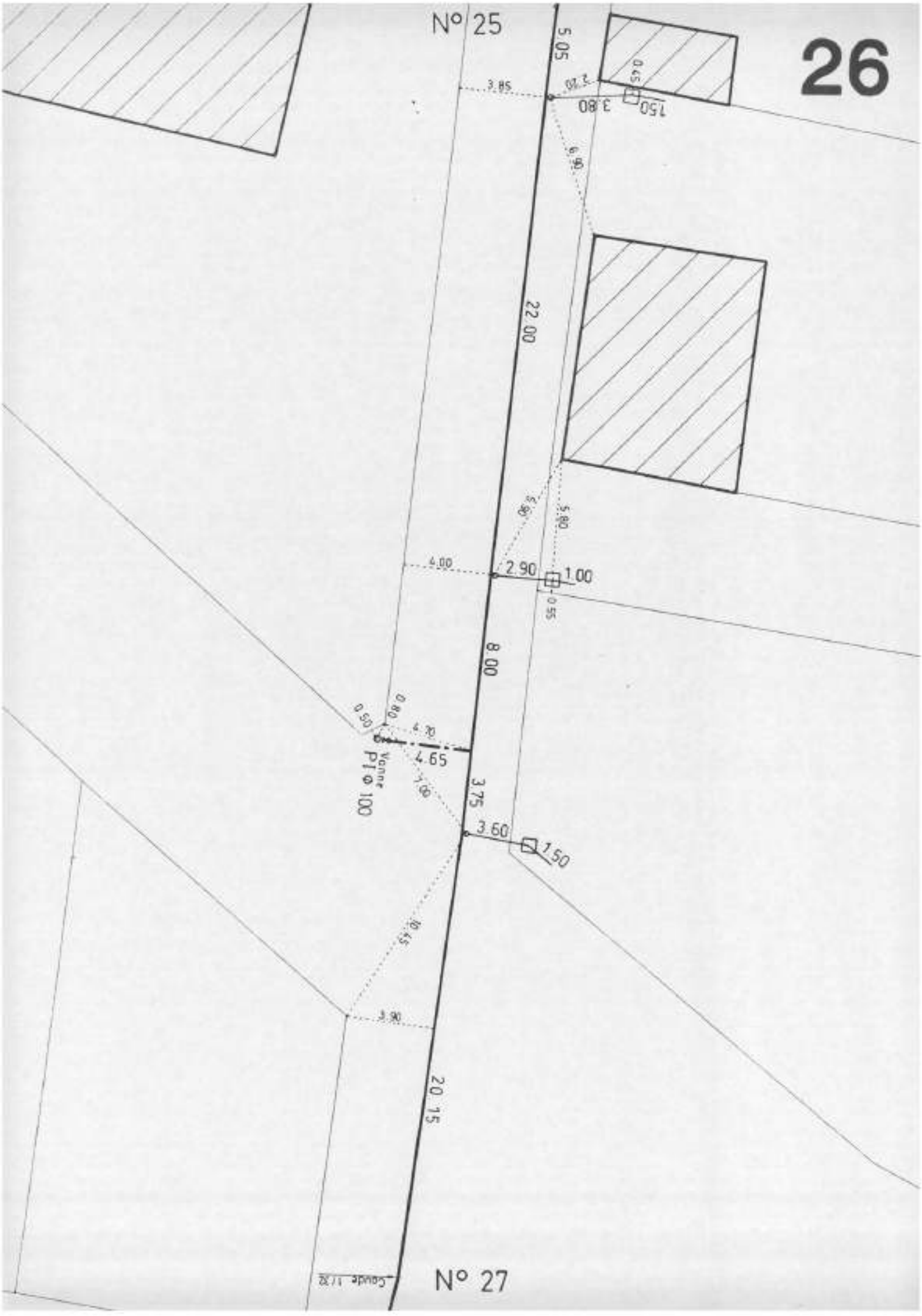
N° 25
26
5.05
3.85
2.20
0.55
3.80
1.50
6.90
22.00
5.80
5.80
4.00
2.90
1.00
0.55
8.00
0.80
0.50
4.30
4.65
Vanne
PI Φ 100
1.00
3.75
3.60
1.50
5.80
3.90
20.15
Goude 1/2
N° 27

27

Calvaire

N° 26

12.55

12.55

21.00

13.50

20.15

3.00

3.25

Coude 1/32

Vanne

3.20

3.00

Coude 1/16

4.85

2.00

2.20

1.25

3.20

2.30

Mur

Ø 125 Fonte Existant

25.30

Ø 32 6/40 Existant

Vers RESERVOIR

20.60

Mur

150

3.20

2.40

1.65

13.05

N° 28

N° 33

67.15

2.10

1.36

0.80

4.00 M²

1.5

10.40

14.05

12.60

0.25

2.15

2.05

2.55

1.45

MUR

1.00

1.20

2.70

Branchement dans Fonte Ø 80 Existante

61.75

9.00

0.20

2.00

2.55

0.80

1.50

13.05

1.65

2.40

3.20

1.50

MUR

20.60

N° 29

28

N° 27

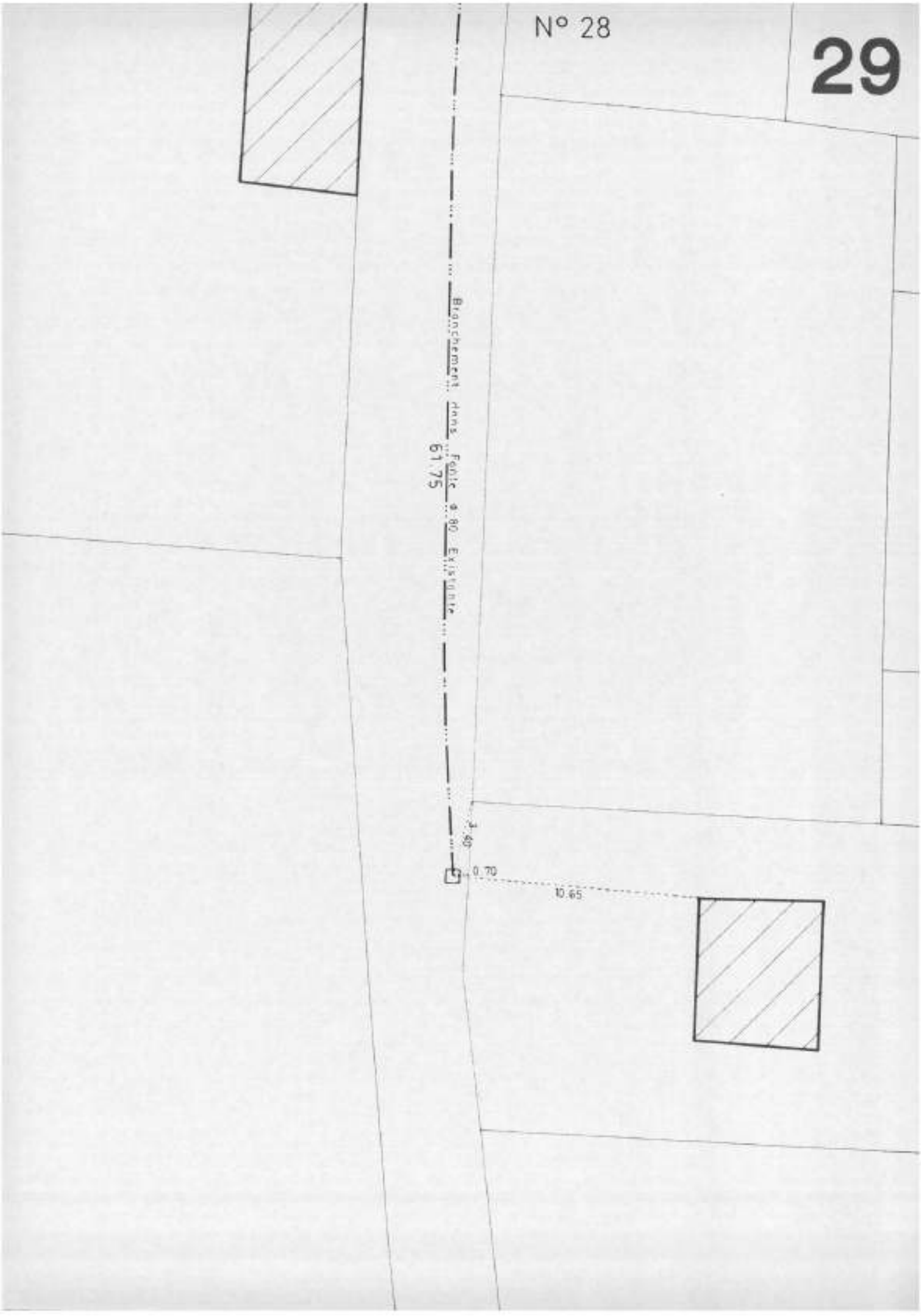
N° 28
29
Branchement dans Fonte ø 80 Existante
61.75
3.40
0.70
10.65

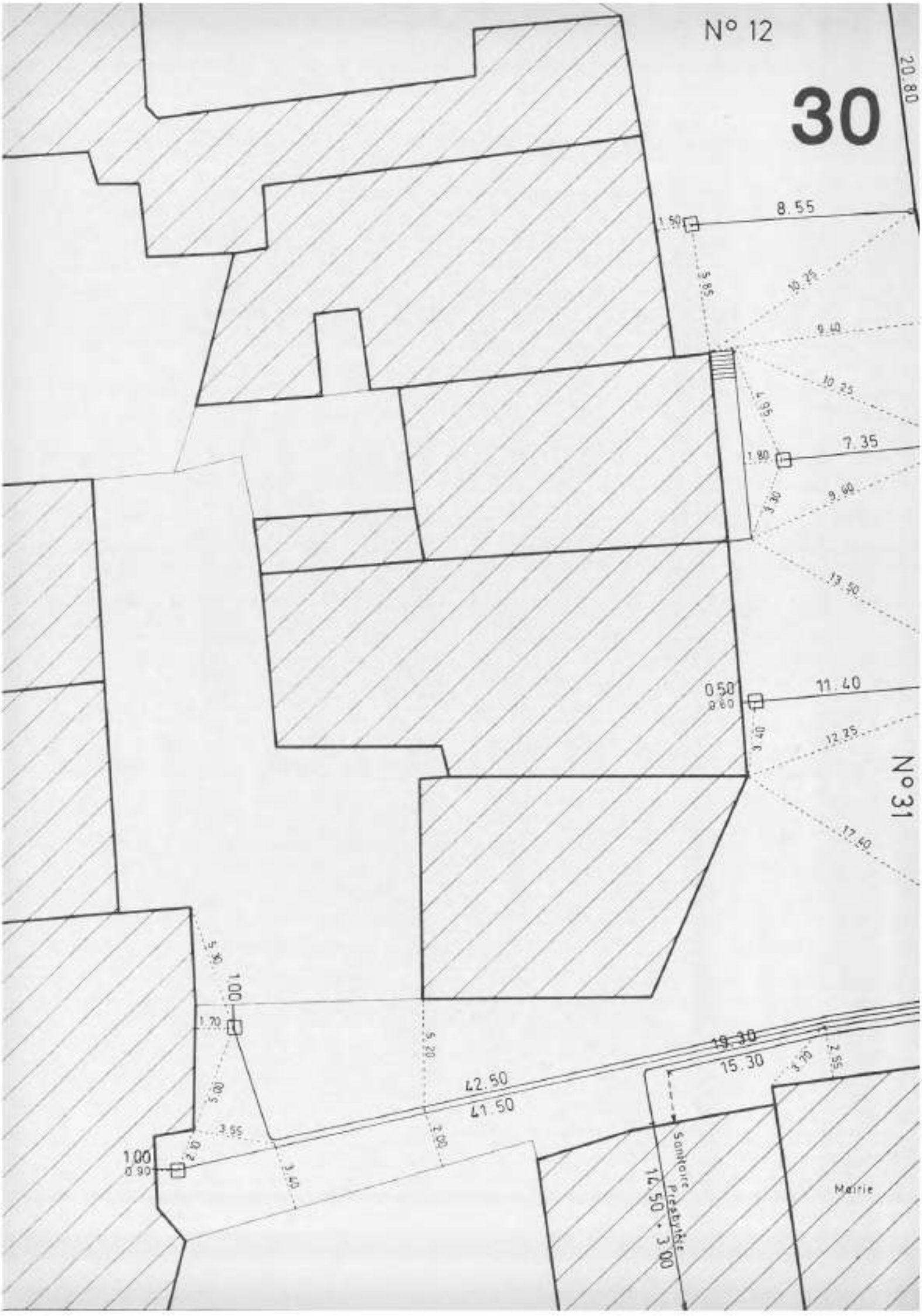
N° 12
30
20.80
8.55
1.50
5.85
10.25
9.40
10.25
6.65
7.35
1.80
3.30
9.60
13.50
11.40
0.50
2.60
3.40
12.25
N° 31
17.40
1.00
1.20
5.20
19.30
15.30
3.30
2.55
42.50
41.50
5.00
3.55
2.10
1.00
0.90
2.00
3.40
Sonnerie Presbytère
12.50 + 3.00
Mairie

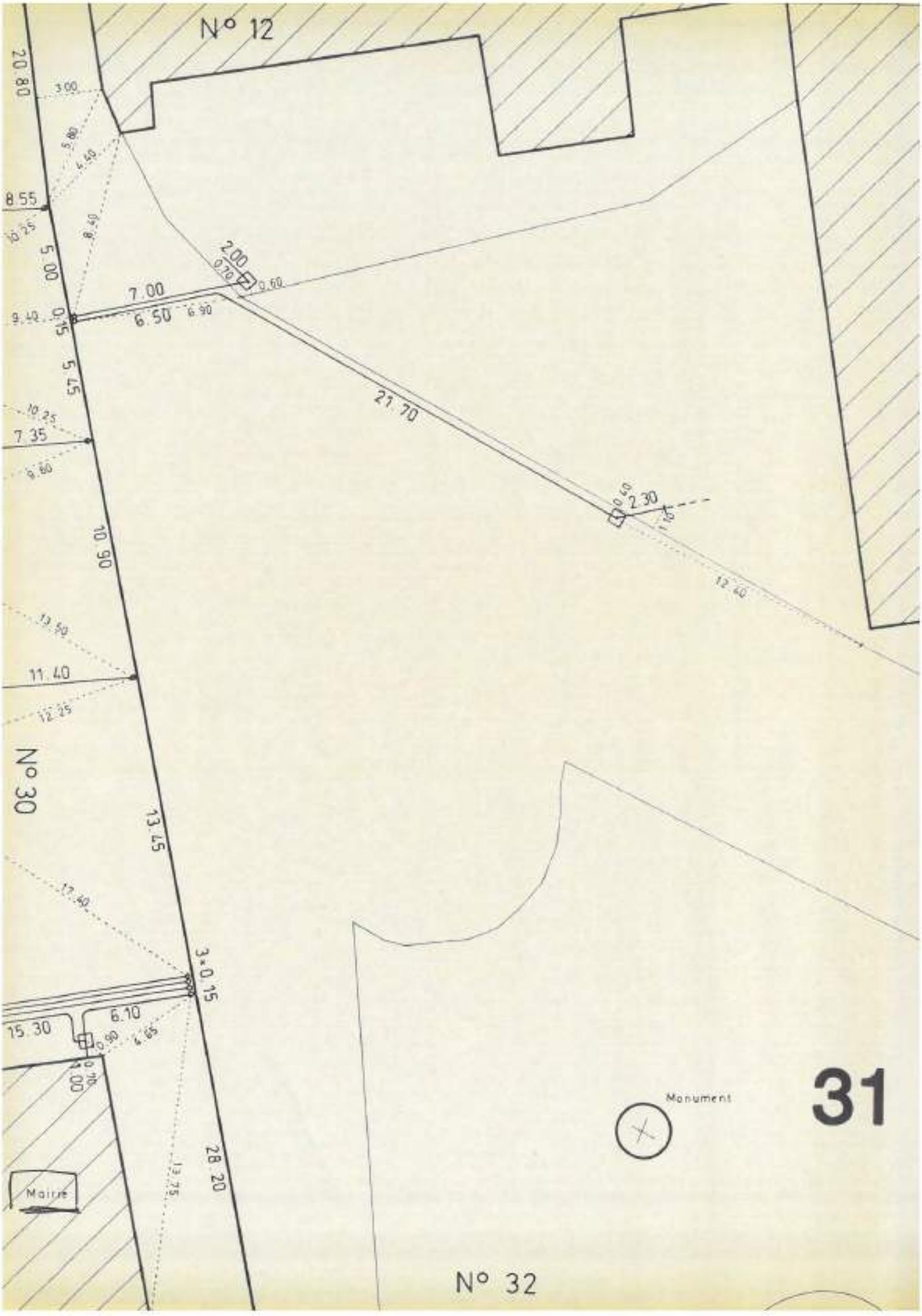
N° 12
20.80
3.00
5.80
4.50
8.55
10.25
8.40
5.00
2.00
0.70
0.60
7.00
6.50
6.90
9.40
0.15
5.75
21.70
10.25
7.35
8.60
0.50
2.30
1.50
10.90
12.40
13.50
11.40
12.25
N° 30
13.45
17.80
3×0.15
6.10
15.30
0.90
4.65
0.70
0.70
28.20
13.75
Mairie
Monument
31
N° 32

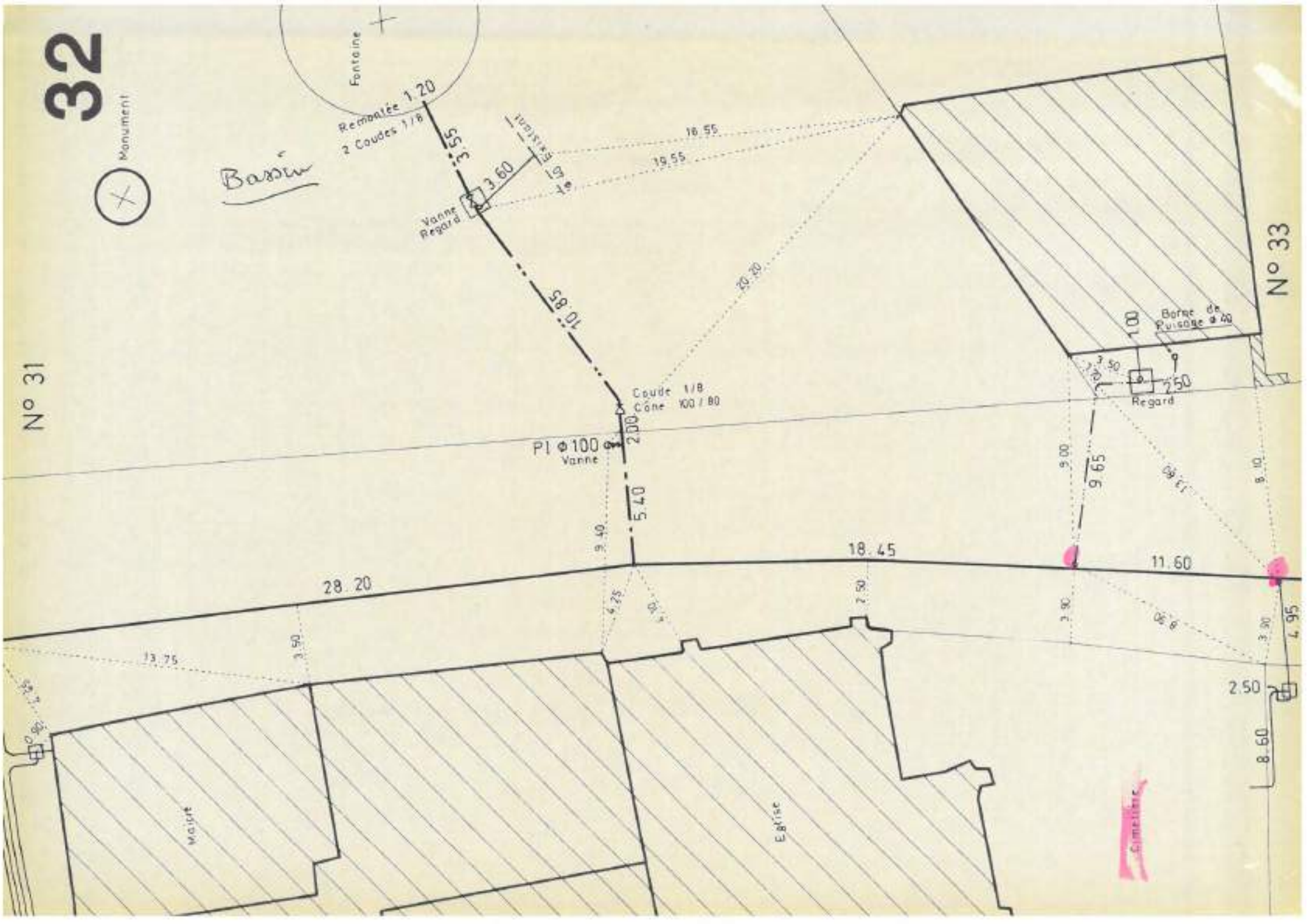
32
Monument
Fontaine
Remontée 1.20
2 Coudes 1/8
3.55
3.60
Vanne
Regard
Bassin
16.55
19.55
20.20
10.85
Coude 1/8
Cône 100/80
PI Φ100
Vanne
2.00
5.40
9.40
18.45
11.60
28.20
13.75
3.50
4.25
2.50
3.90
9.00
9.65
8.10
4.95
2.50
8.60
N° 31
N° 33
Borne de Puisage Φ40
1.00
2.50
Regard
Mairie
Eglise
Cimetière

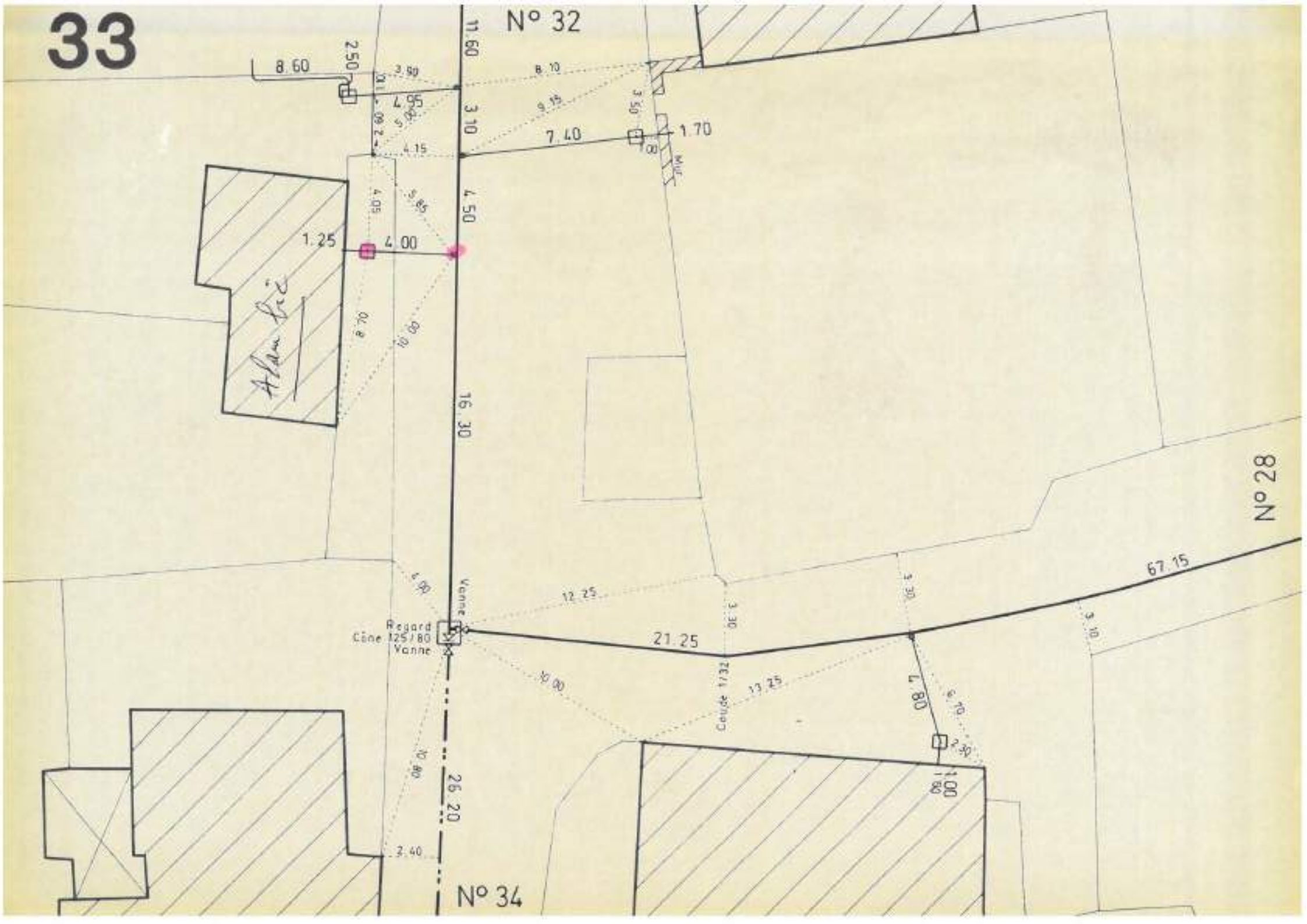
33
N° 32
N° 28
N° 34
8.60
2.50
3.50
11.60
4.95
3.10
8.10
9.15
3.50
7.40
1.70
4.15
4.50
1.25
4.00
16.30
12.25
Vanne
Regard
Cône 125/80
Vanne
21.25
67.15
3.30
3.10
Coude 1/32
13.25
7.80
2.30
1.80
26.20
2.40

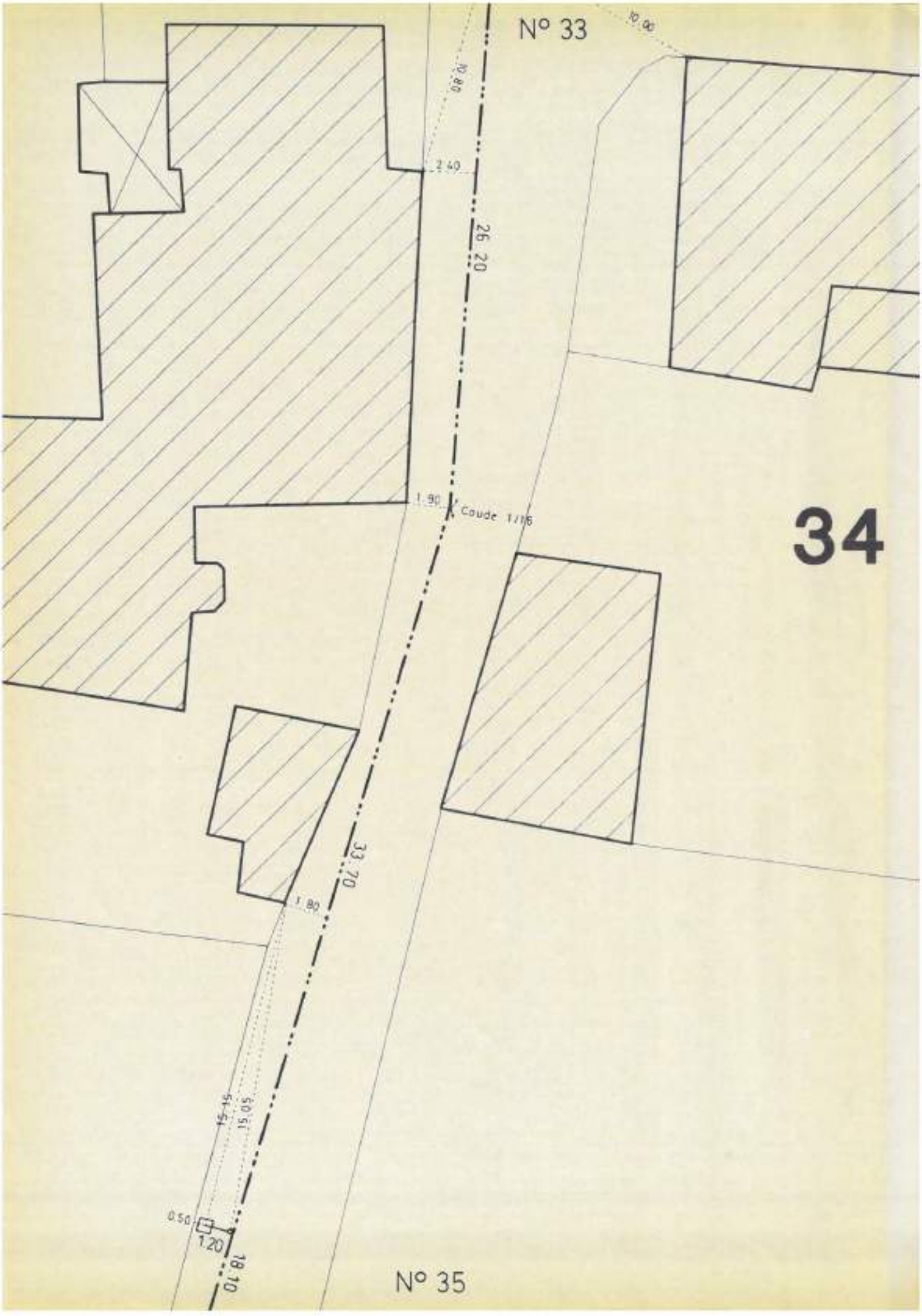
N° 33
0.80
2.40
26.20
1.90
Coude 1/16
34
33.70
1.80
15.15
15.05
0.50
1.20
18.10
N° 35

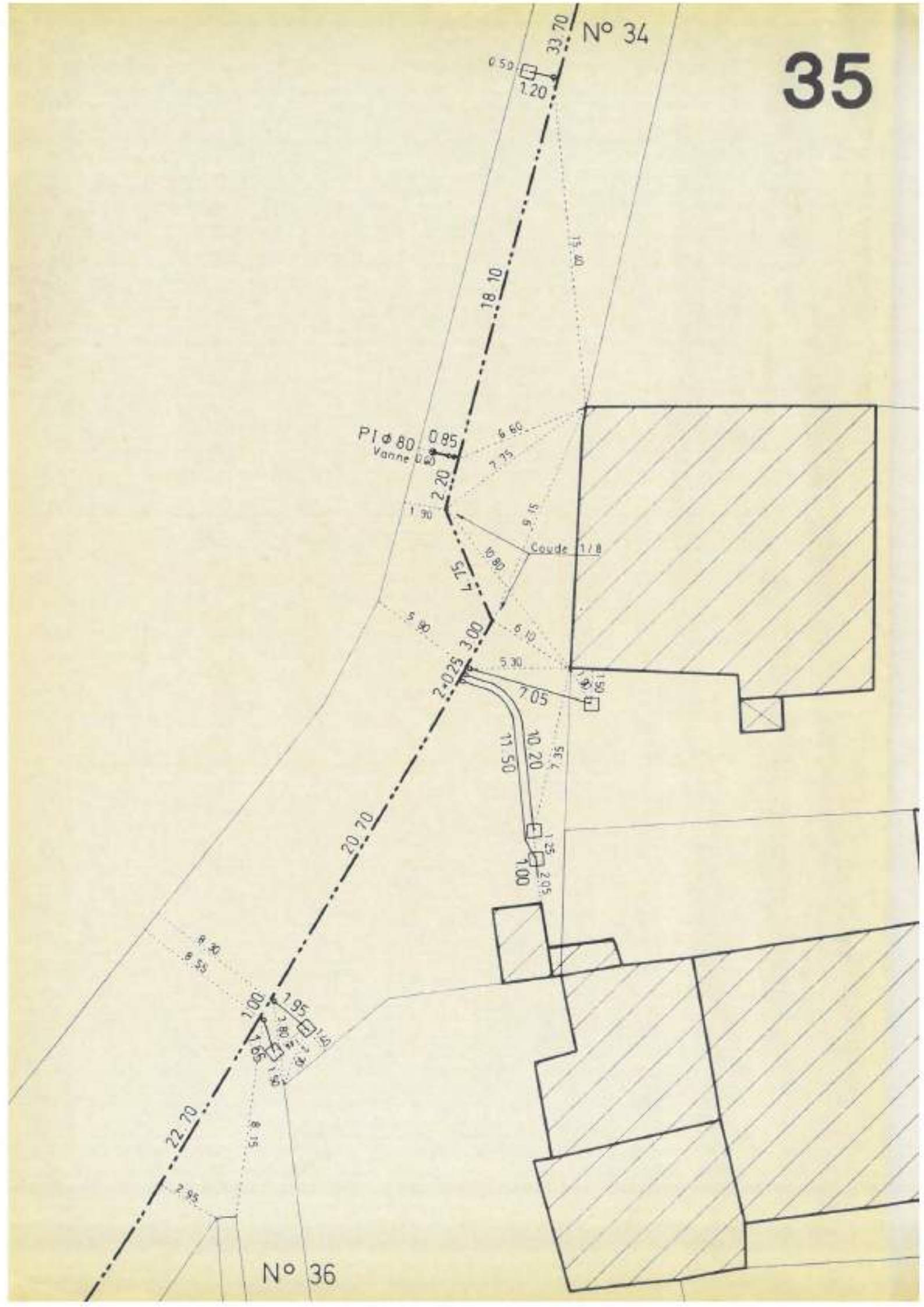
35
N° 34
N° 36
33.70
18.10
20.70
22.70
Pl Ø 80
Vanne
Coude 1/8
2.20
7.75
3.00
2.025
7.05
11.50
10.20
1.00
1.95
1.65
1.20
0.50
13.40
6.65
9.15
10.80
5.38
6.10
5.30
5.32
8.30
8.55
8.15
2.95

36
No 35
20 70
22 70
2,95
8,15
3,10
5,90
5,75
1,95
1,70
2,55
0,70
3,35
8,55
8,30
1,95
1,70
1,30
0,70
2,05

COMMUNE DE DINTEVILLE

PLAN DE RECOLEMENT

Ets LAAGE F.
9 rue des Rosiers
CHAUMONT

Vannes de fermetures des canalisations principales

- Devant la station de pompage (ferme le chateau)
- Virage Quillard (ferme Pinicet et Remy Thiery)
- Face à la ruelle Chauvet (ferme la canalisation principale ?) (Jamme non trouvée)
- Face à la ferme Remy (ferme la traversée du ruisseau)
- Face Cordier (n°13) (ferme la canalisation principale)
- Face ruelle Matteoni (ferme la place)
- Milieu de la place (ferme la rue de l'église)
- Face au Stop { 1 ferme la traversée du ruisseau / 2 ferme la canalisation principale
- Face au hangar Darosey (ferme la scierie)

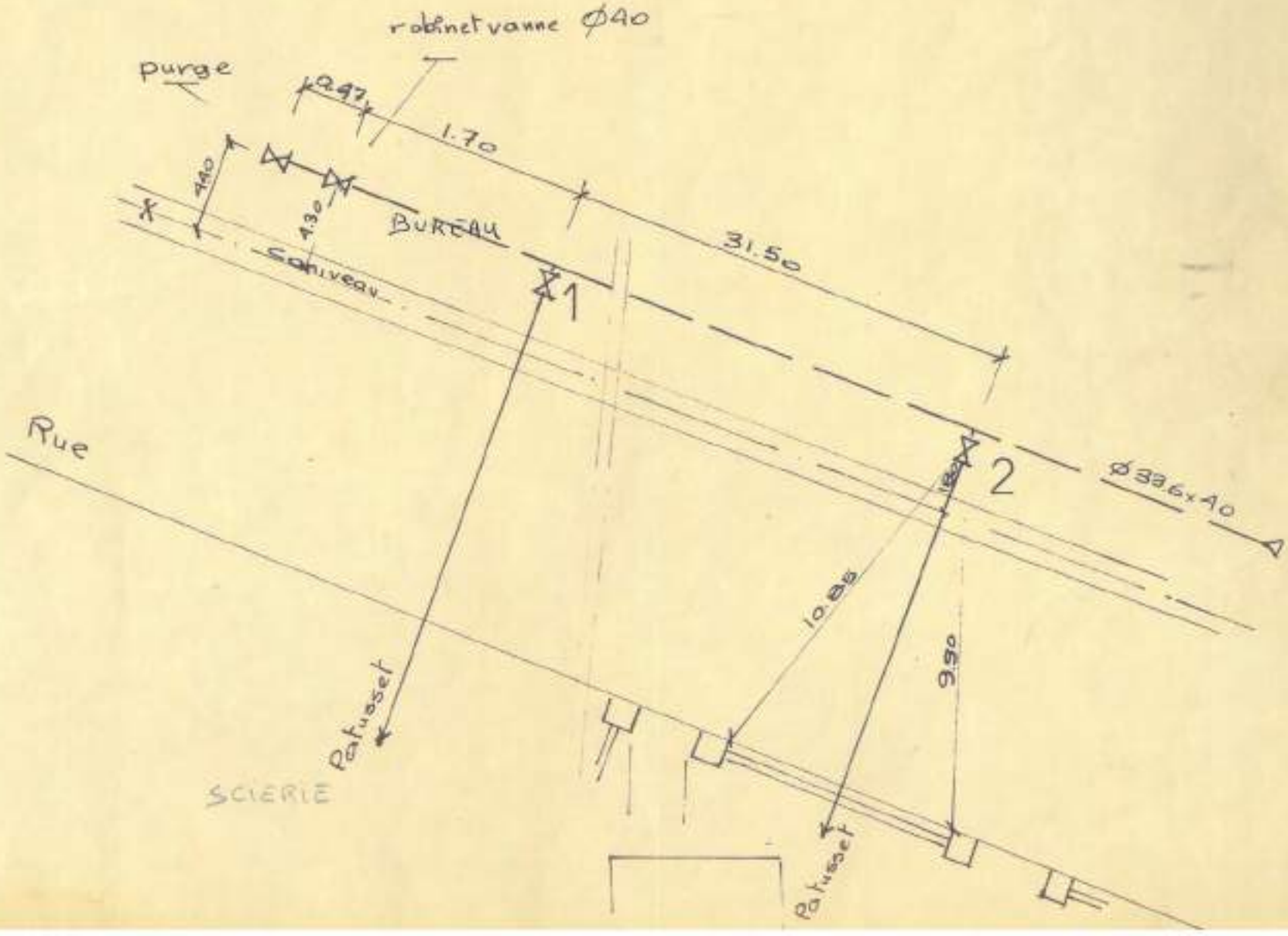
robinet vanne Ø40
Purge
2.97
1.70
4.40
1.30
BUREAU
Canivea
31.50
1
2
Ø 33.6x4.0
Rue
Patuset
10.85
9.90
SCIERIE
Patuset

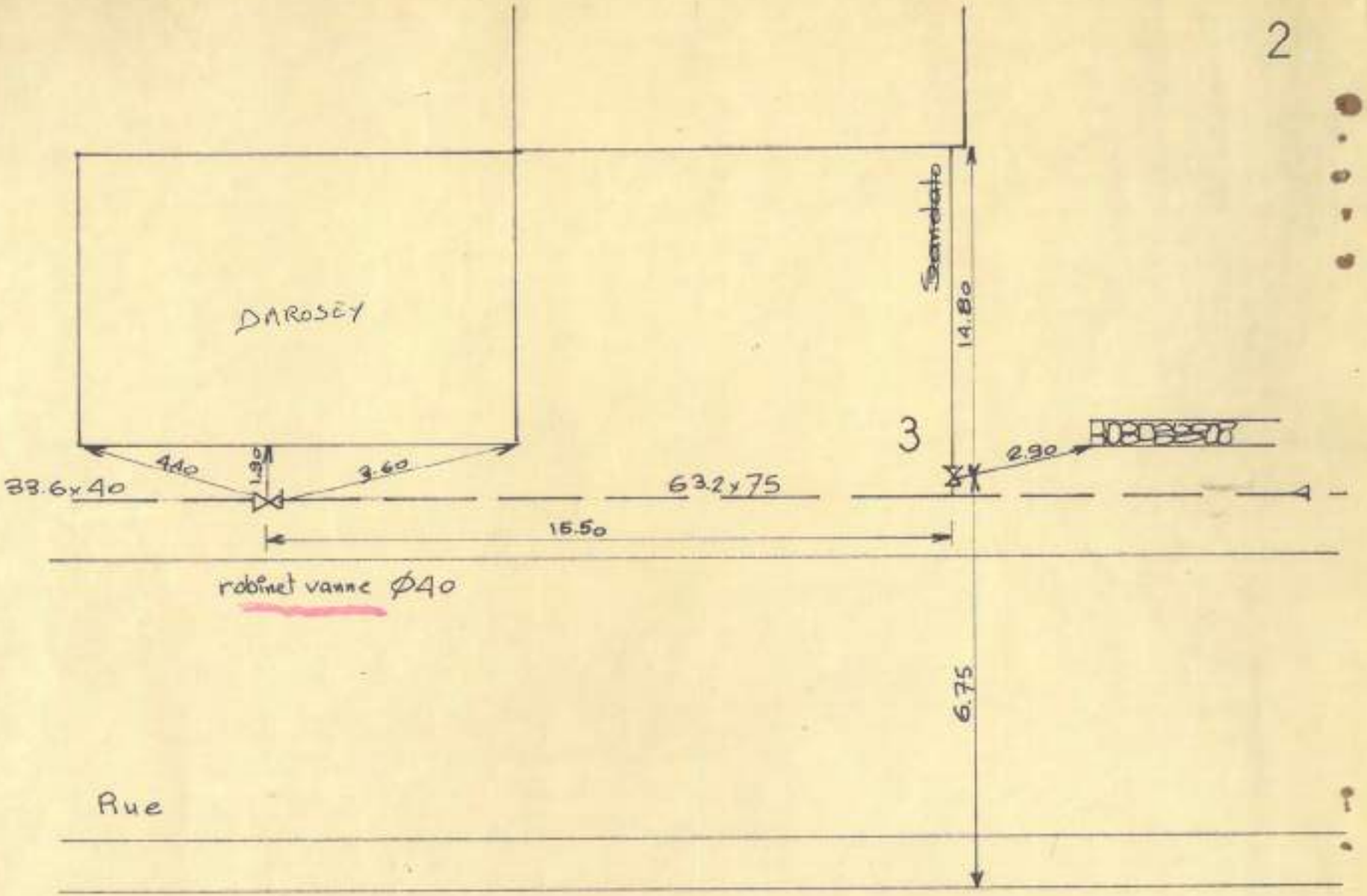
DAROSEY
Semelato
14.80
3
2.90
4.40
1.30
3.60
33.6x40
63.2x75
15.50
robinet vanne Ø40
6.75
Rue

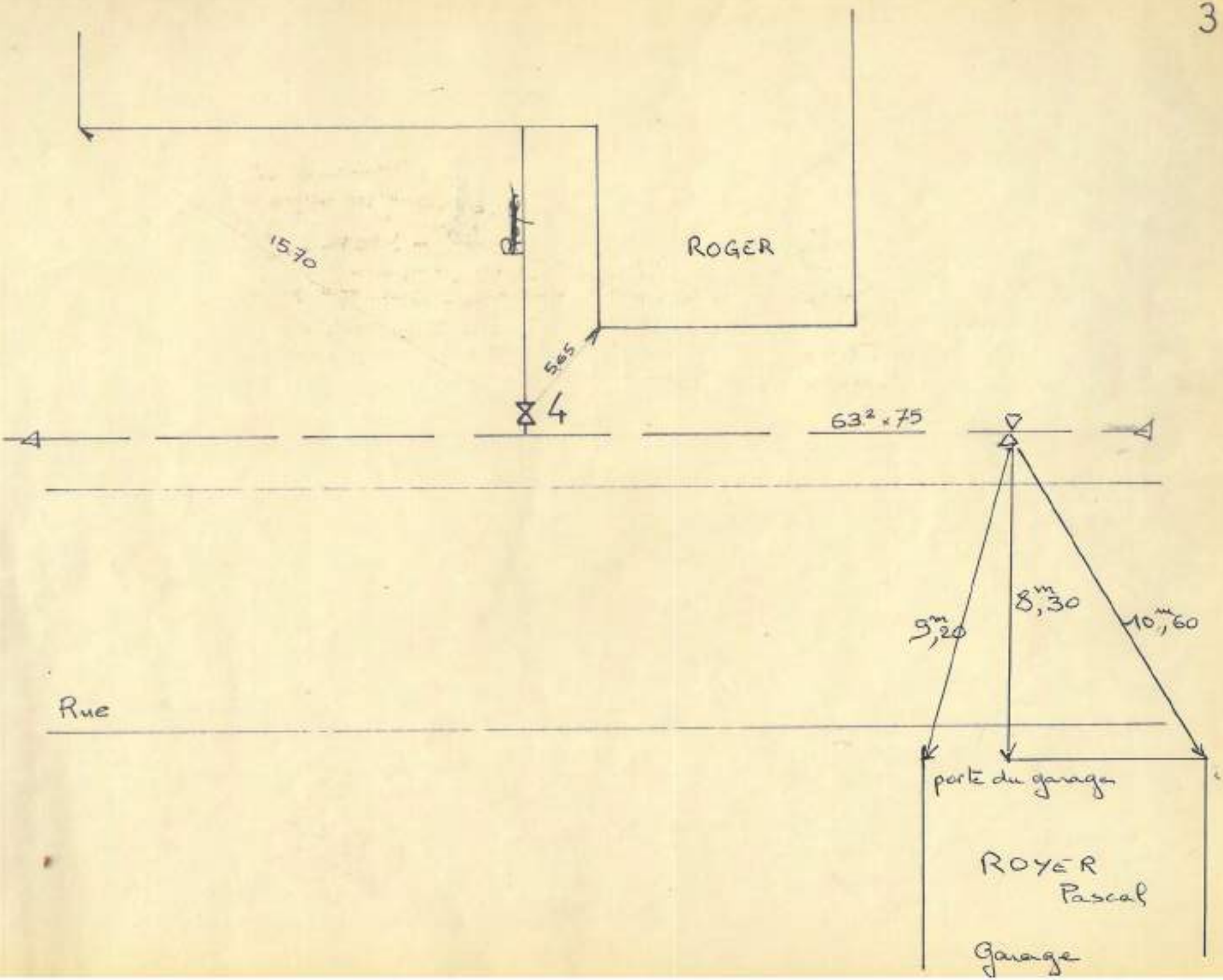
ROGER
15,70
5,65
4
63² x 75
9m,20
8m,30
10m,60
Rue
porte du garage
ROYER
Pascal
Garage



5.35

Rue



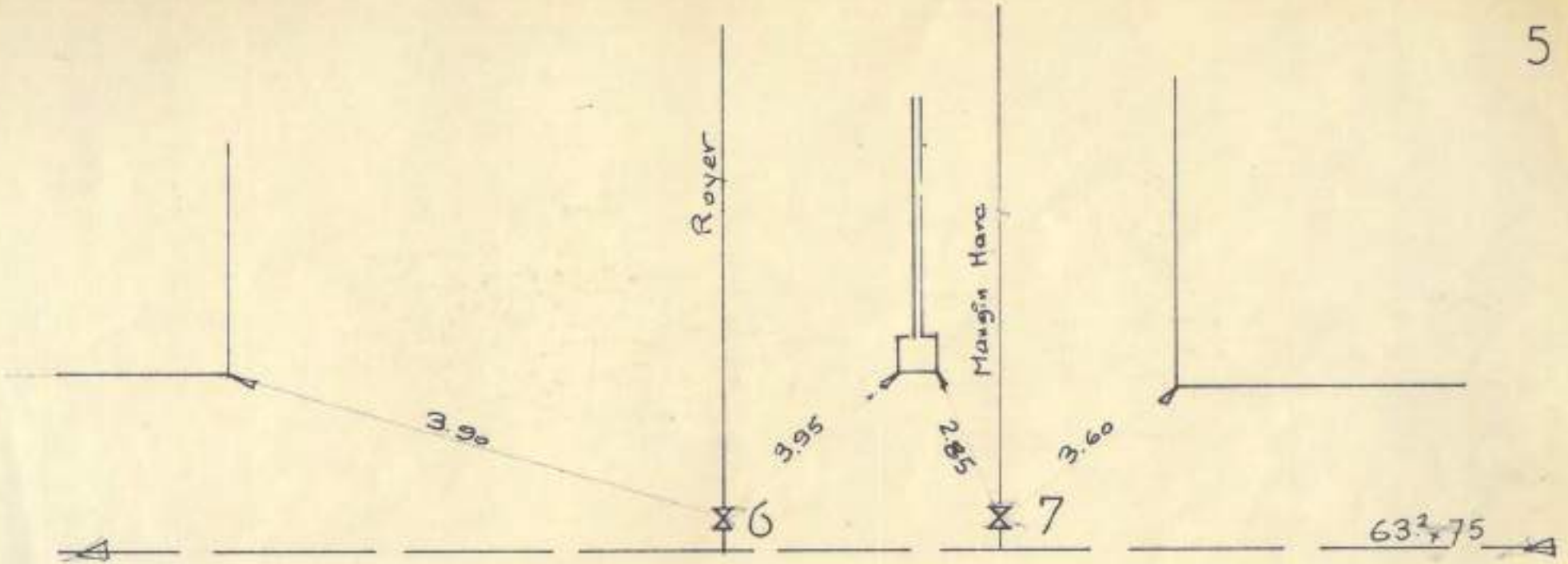

Rue

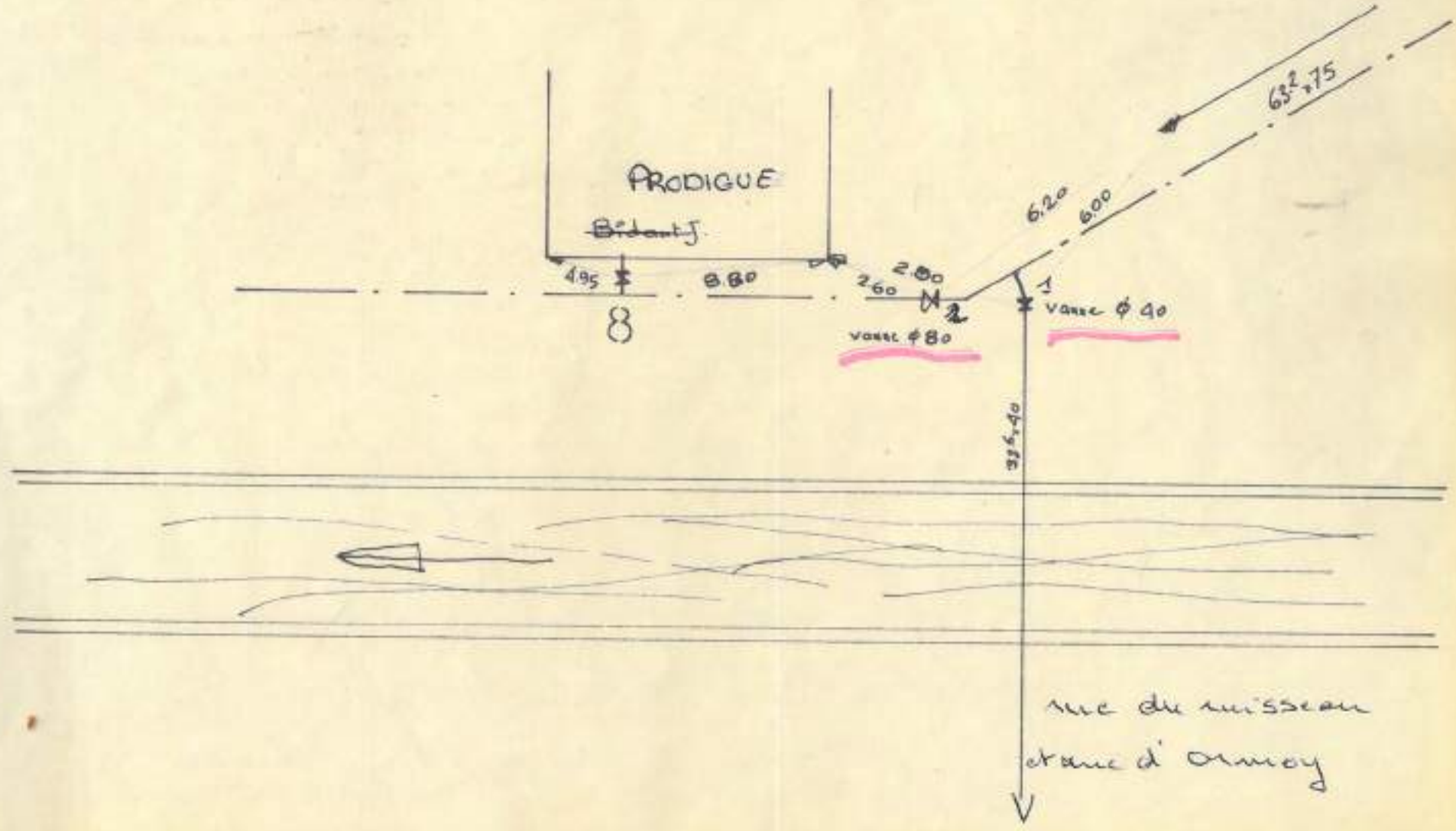
PRODIGUE
Bidon J.
4.95
8.80
2.60
2.00
8
6.20
6.00
63°,75
1
2
vanne ϕ 80
vanne ϕ 40
39°,40
rue du ruisseau
d'Ormoy

Rue

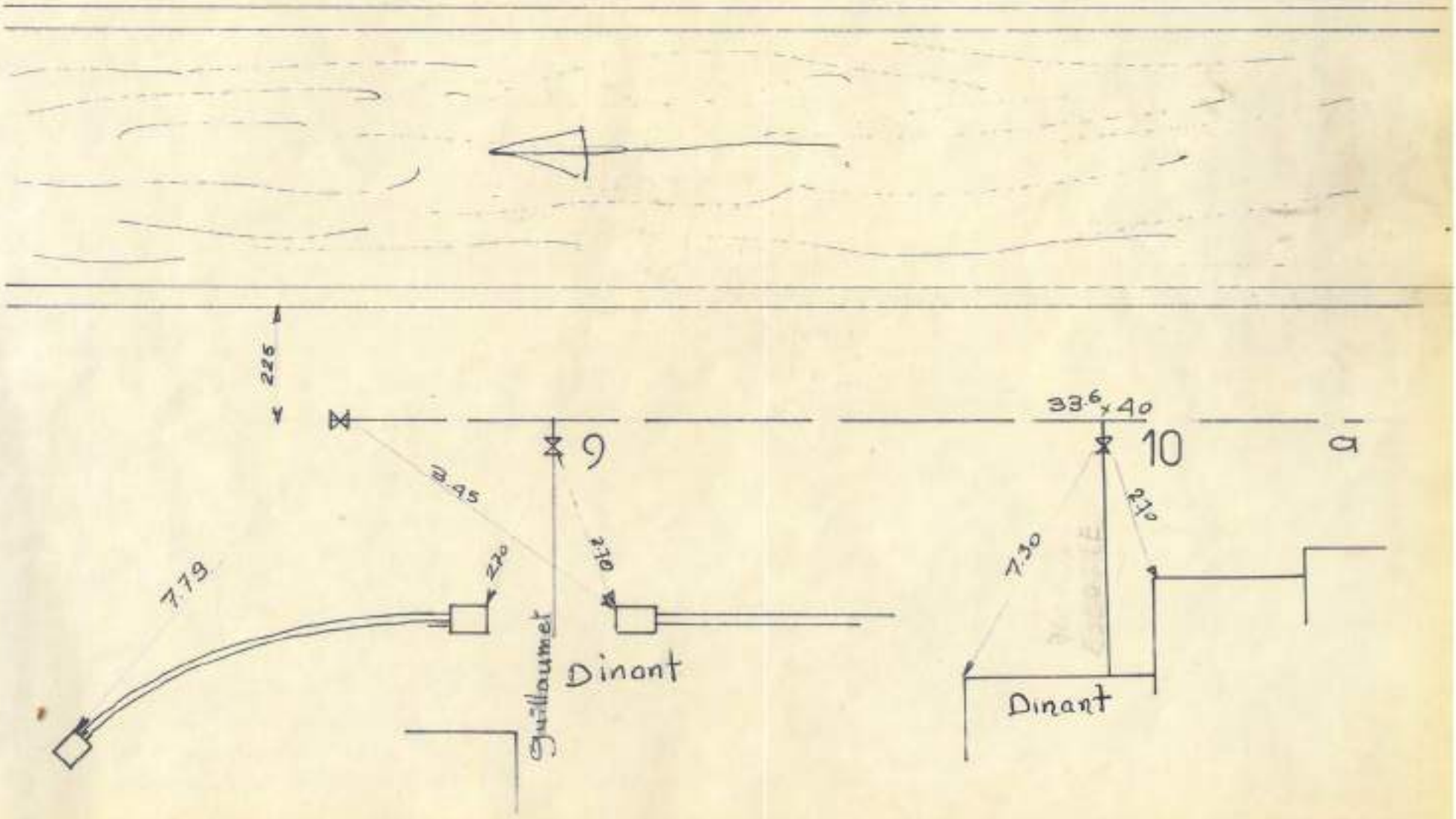
225
9
8.45
270
7.79
210
Guillaumet
Dinant
33.6 x 40
10
21°
7.30
Dinant

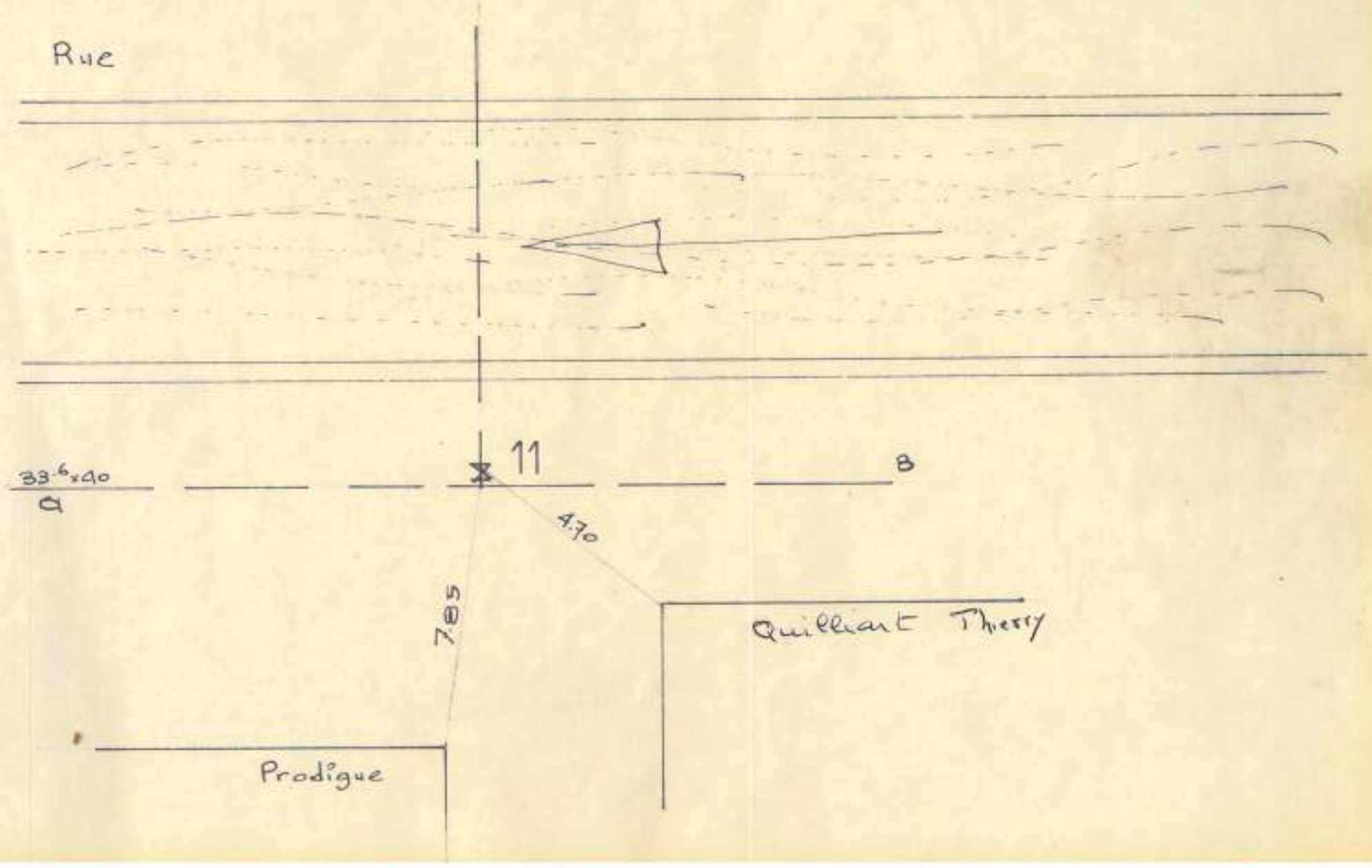
Rue
11
33.6x40
a
8
4.70
7.85
Quilliart Thierry
Prodigue

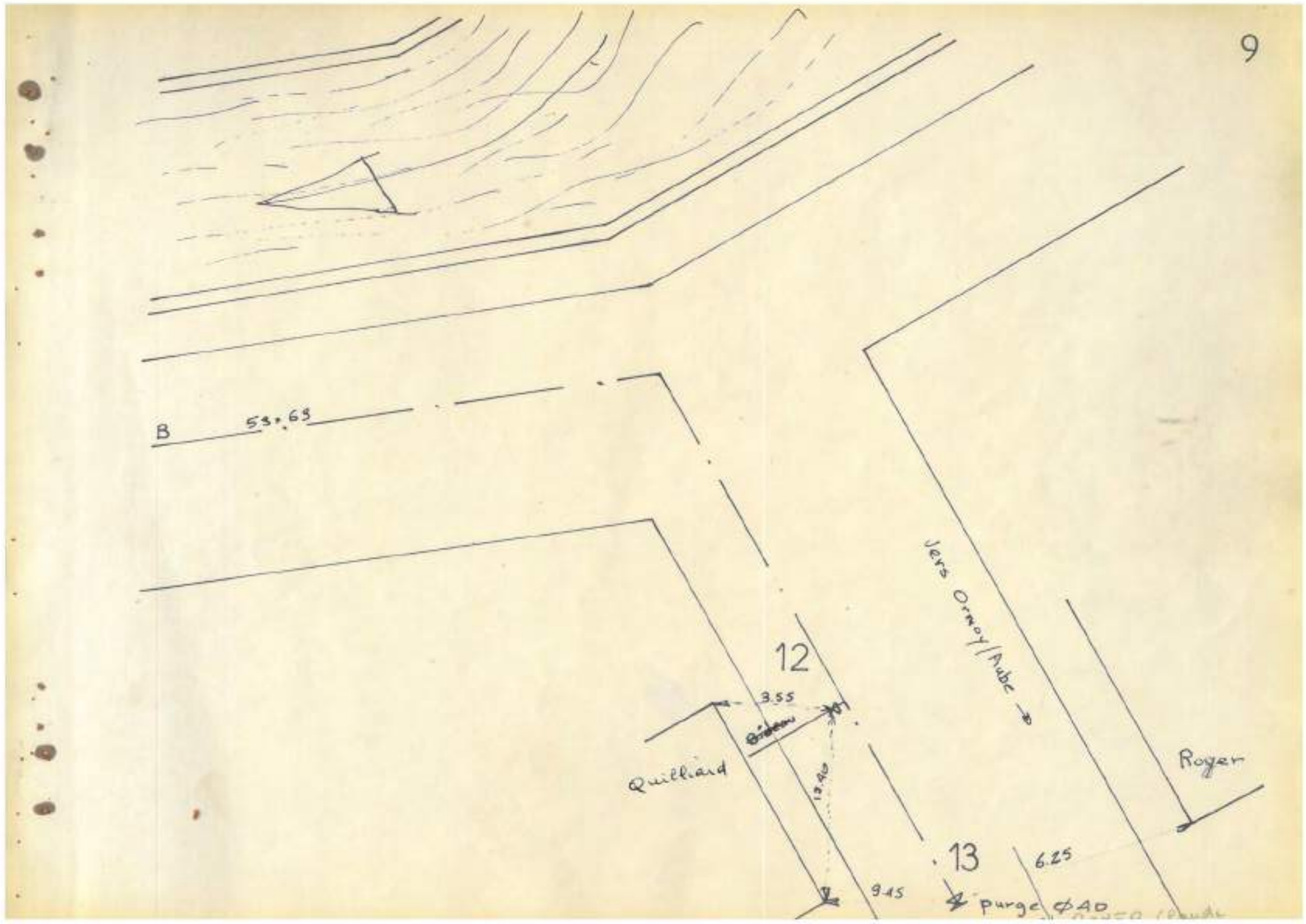
B
53.65
12
3.55
Quillard
13.40
Jers Ormoy / Aube
Royer
13
6.25
9.15
Purge Ø40

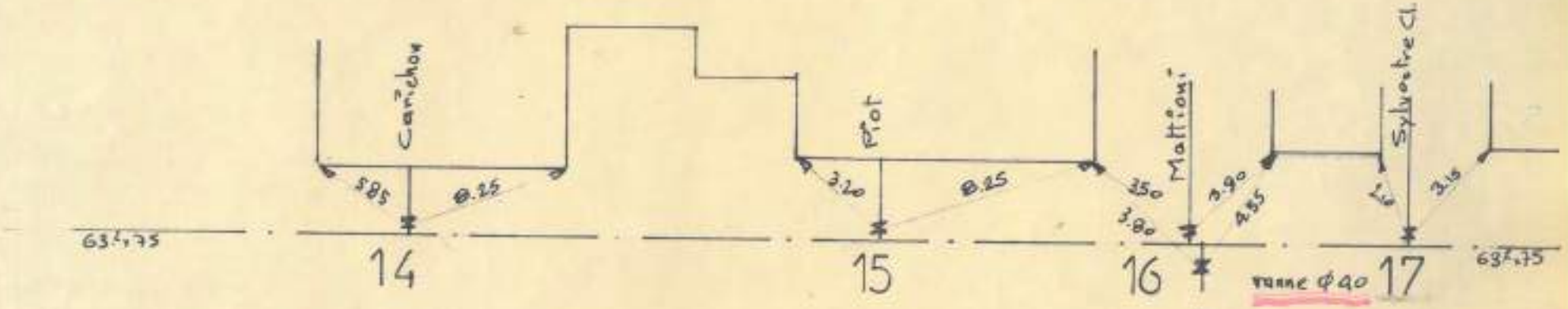
Carichon
Piot
Mattioni
Sylvestre Cl.
5.85
8.25
3.20
8.25
3.50
3.80
3.90
4.85
3.15
634,75
14
15
16
17
634,75
Rue
183
10.30
1.00
Parcel
336,40
Place
9

Tranne Φ40

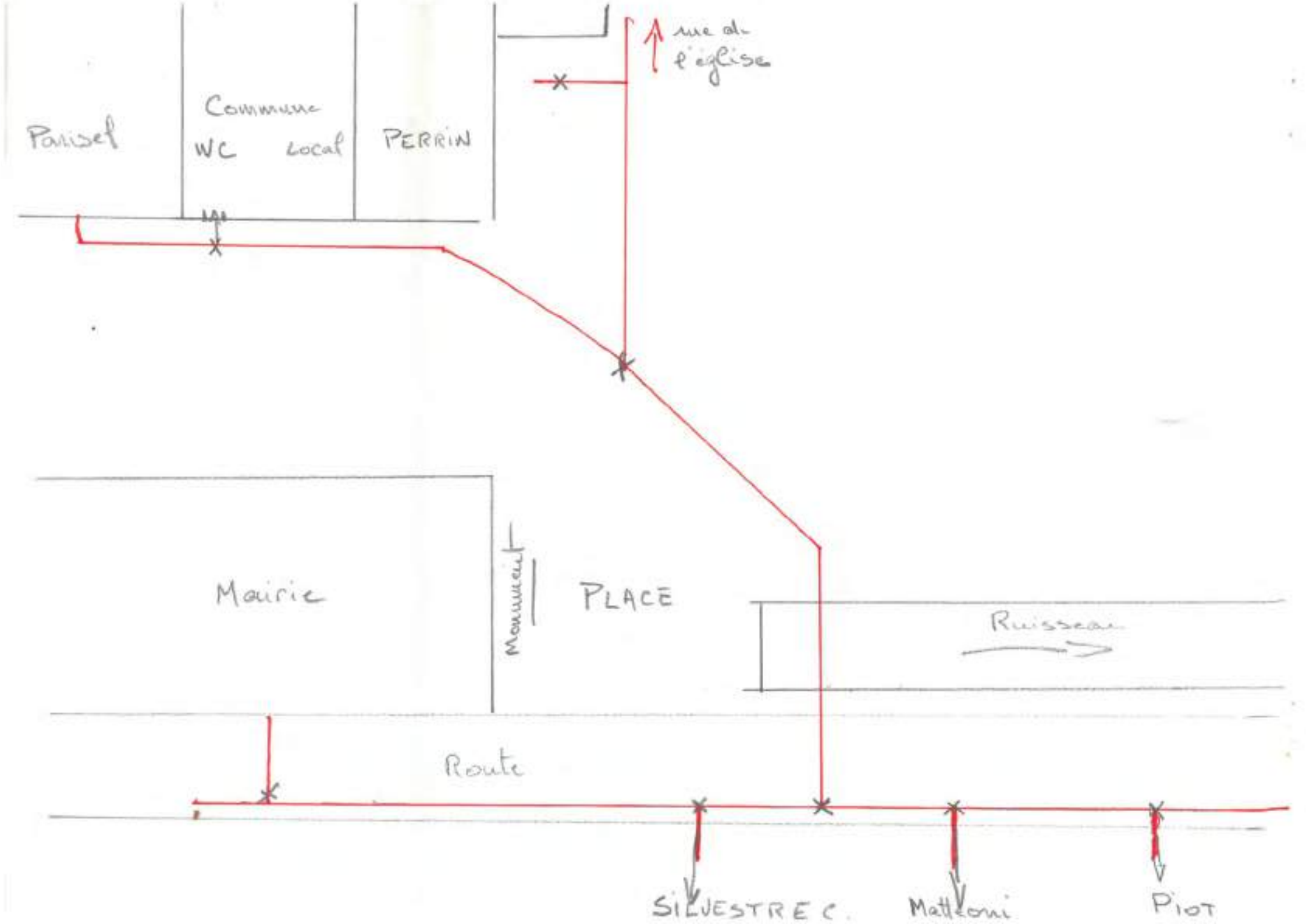
rue de l'église
Commune
WC
Local
PERRIN
Parisel
Mairie
Monument
PLACE
Ruisseau
Route
SILVESTRE C.
Matteoni
PIOT

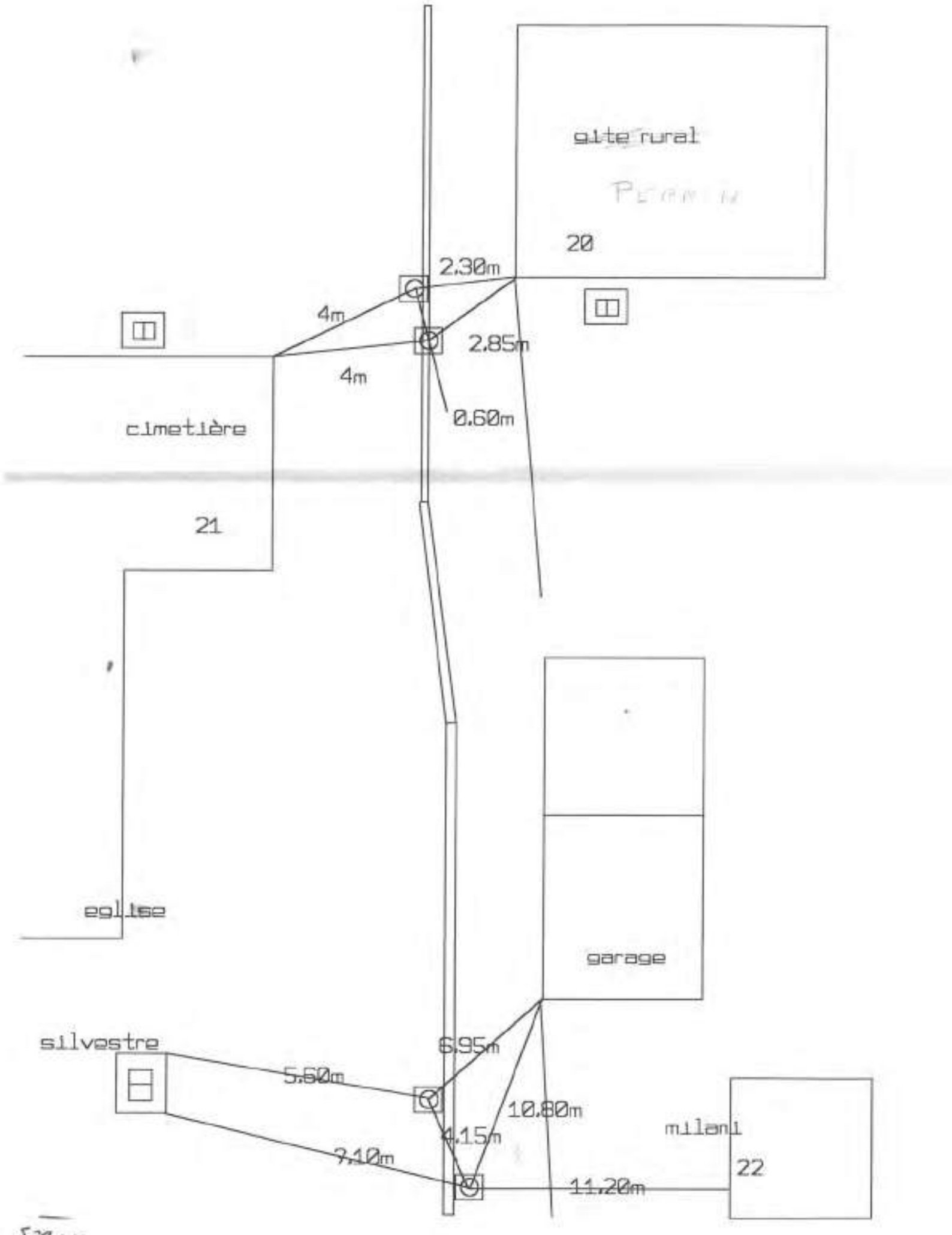
site rural
20
2.30m
4m
2.85m
4m
0.60m
cimetière
21
garage
silvestre
6.95m
5.60m
10.80m
4.15m
7.10m
11.20m
milani
22

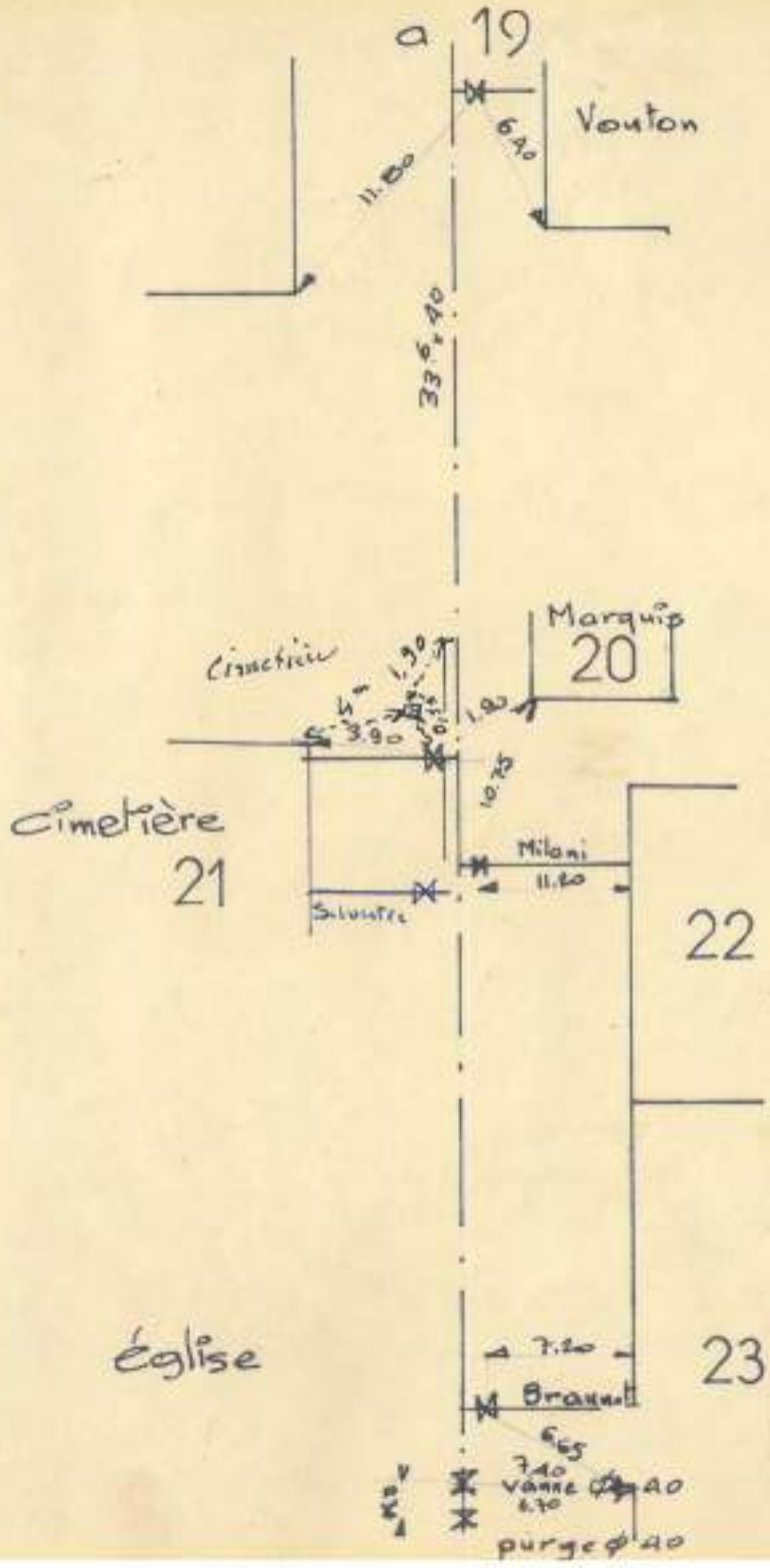
a
19
Vouton
6.40
11.80
33 6.40
Marquis
20
Cimetière
1.90
3.90
1.20
10.75
Cimetière
21
Milani
11.20
Silvestre
22
Église
7.20
23
Brayaut
6.65
7.40
vanne
6.70
40
purge
40

25,5

4,70

7,30

Silvestre

Xavier

26

~~Vouton~~

ZAWADA

1,95

8,30

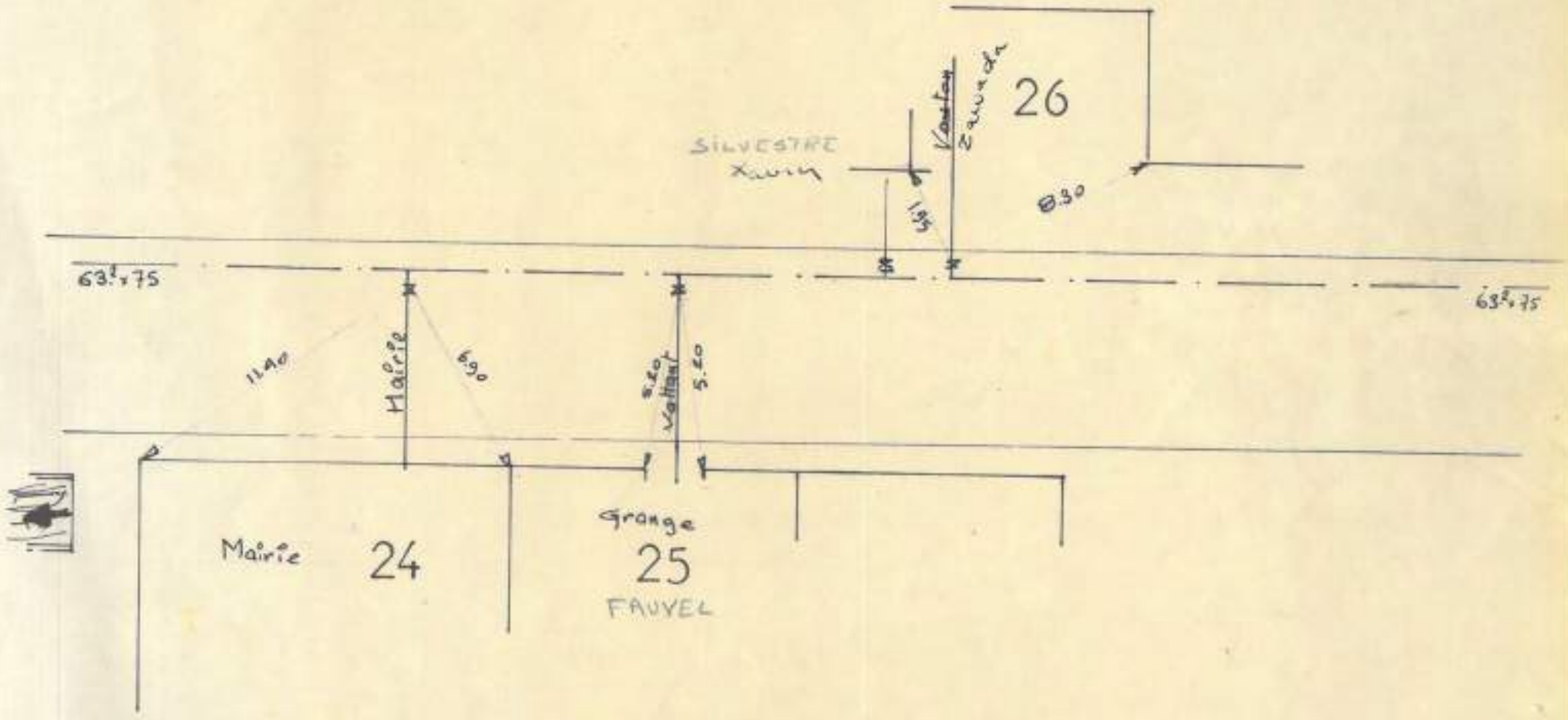
26
SILVESTRE
Xavier
Vautier
Zavada
8.30
63².75
63².75
11.40
Mairie
6.90
s.e.o.
Vaillant
5.20
Grange
Mairie
24
25
FAUVEL

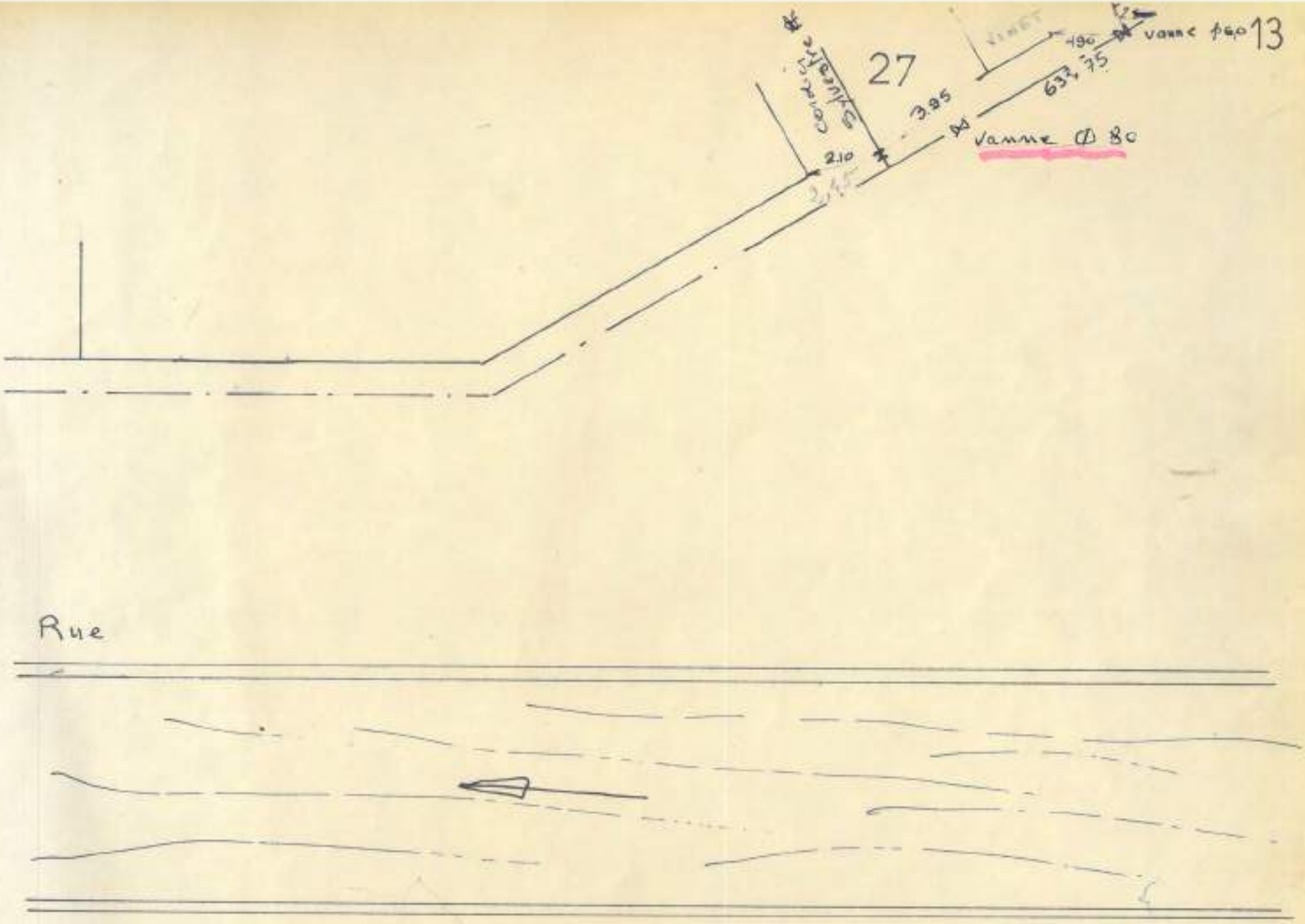
27
Vanne Ø 60
190
637,75
3,95
Vanne Ø 80
2,10
Rue

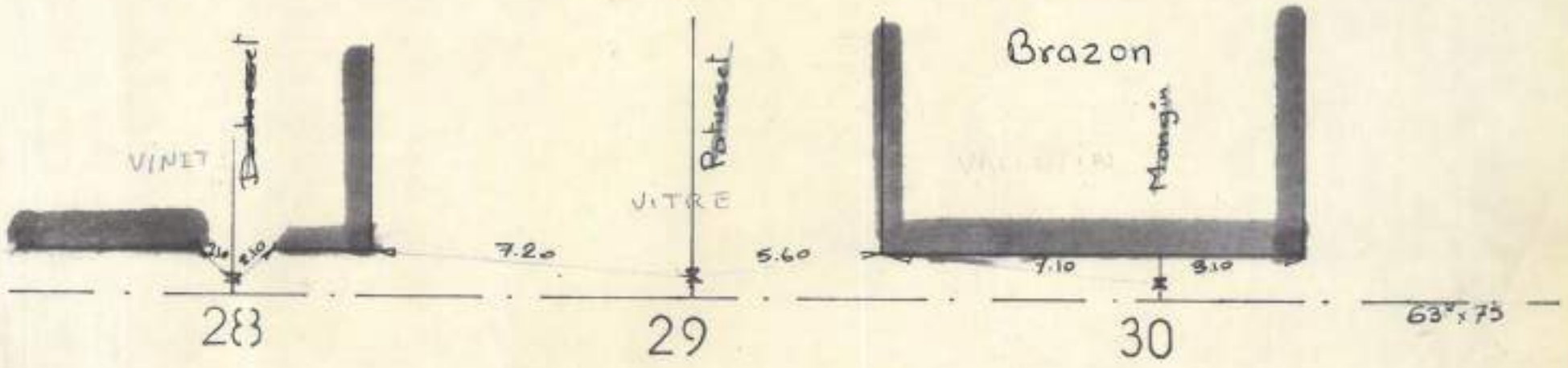
VINET
Bachasset
VITRE
Robisset
Brazon
Mongin
7.20
5.60
7.10
3.10
63.75
28
29
30

Rue

H' REMY
cultivateur

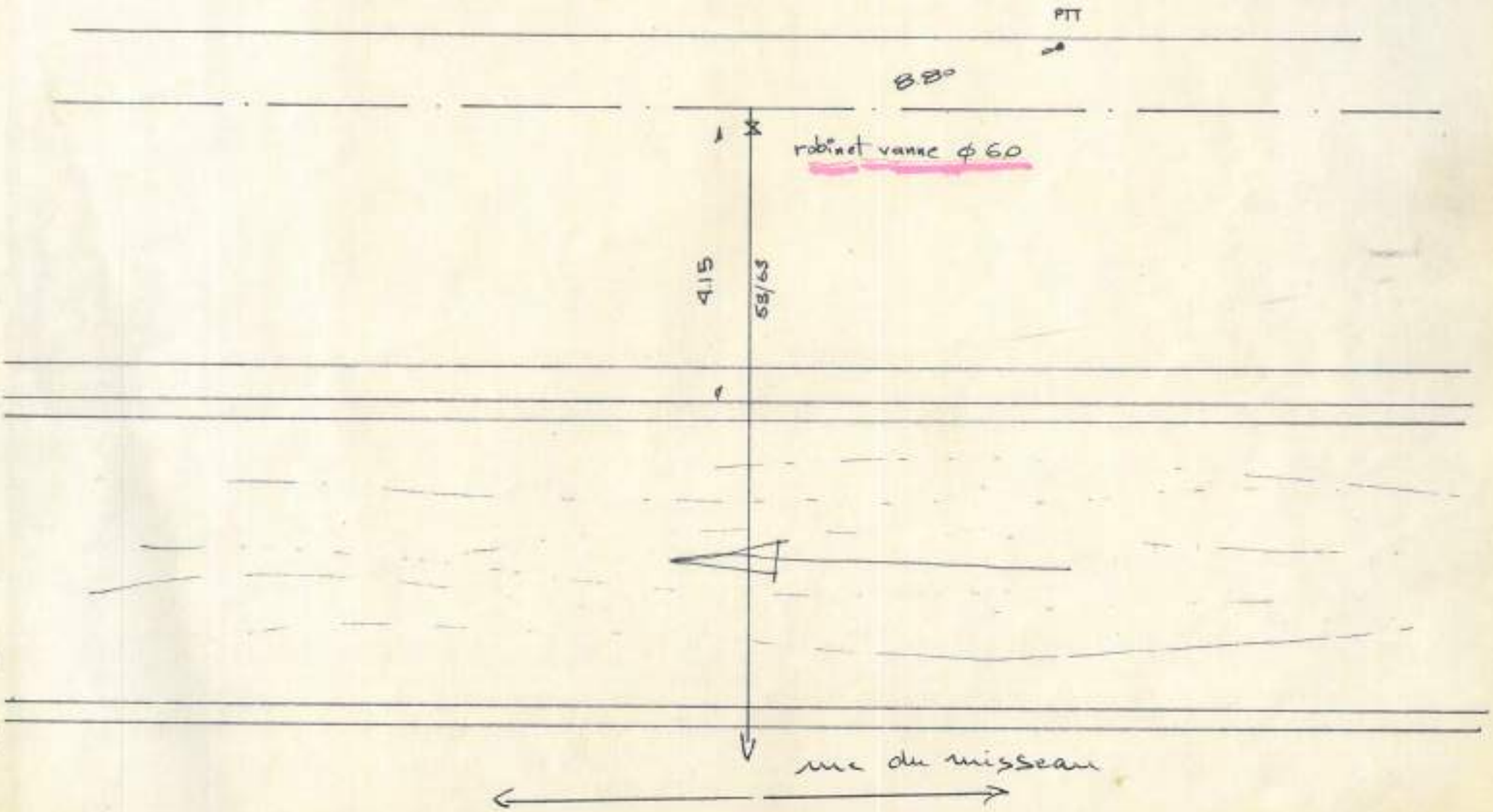

extention de réseau

RUE 16 Bis

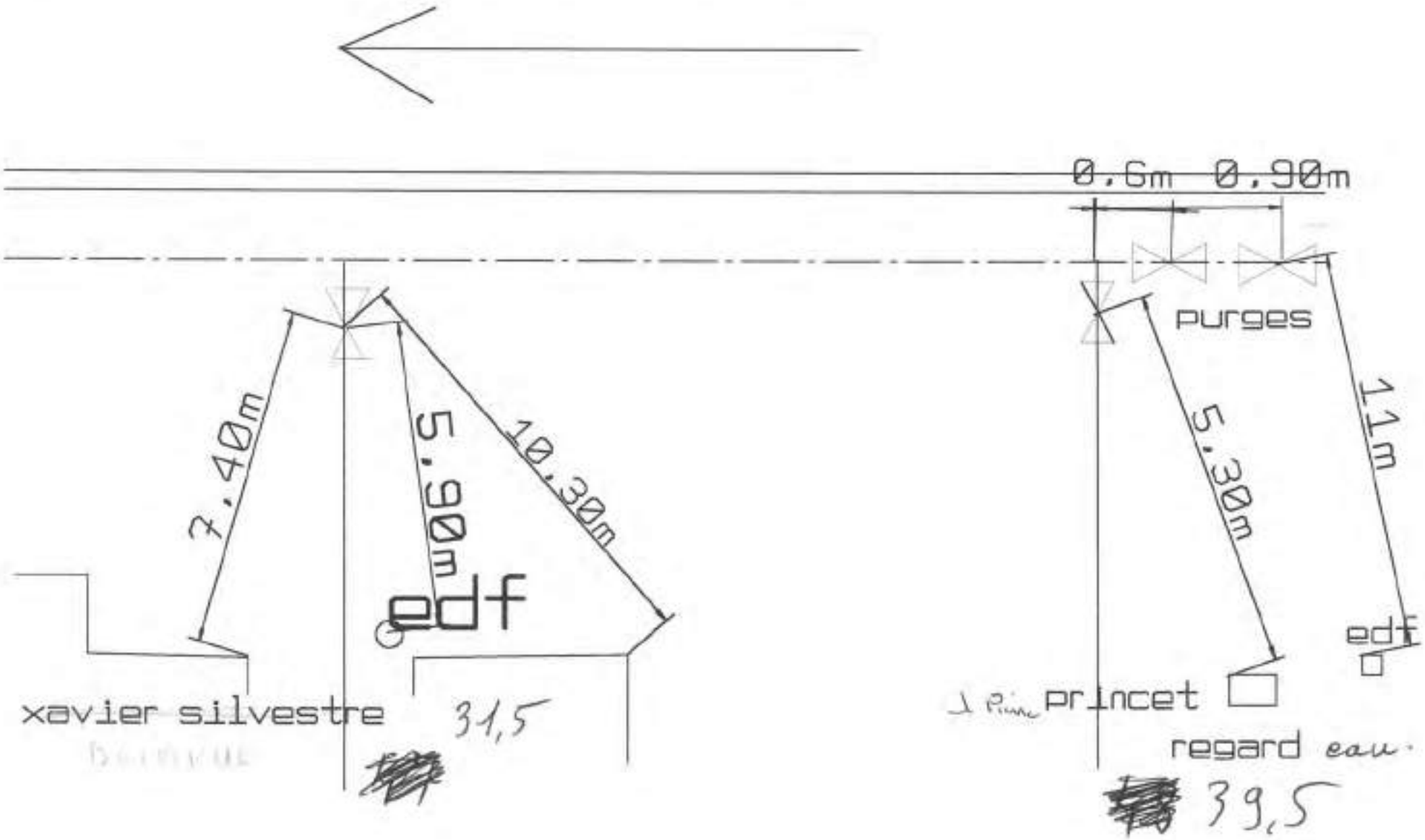

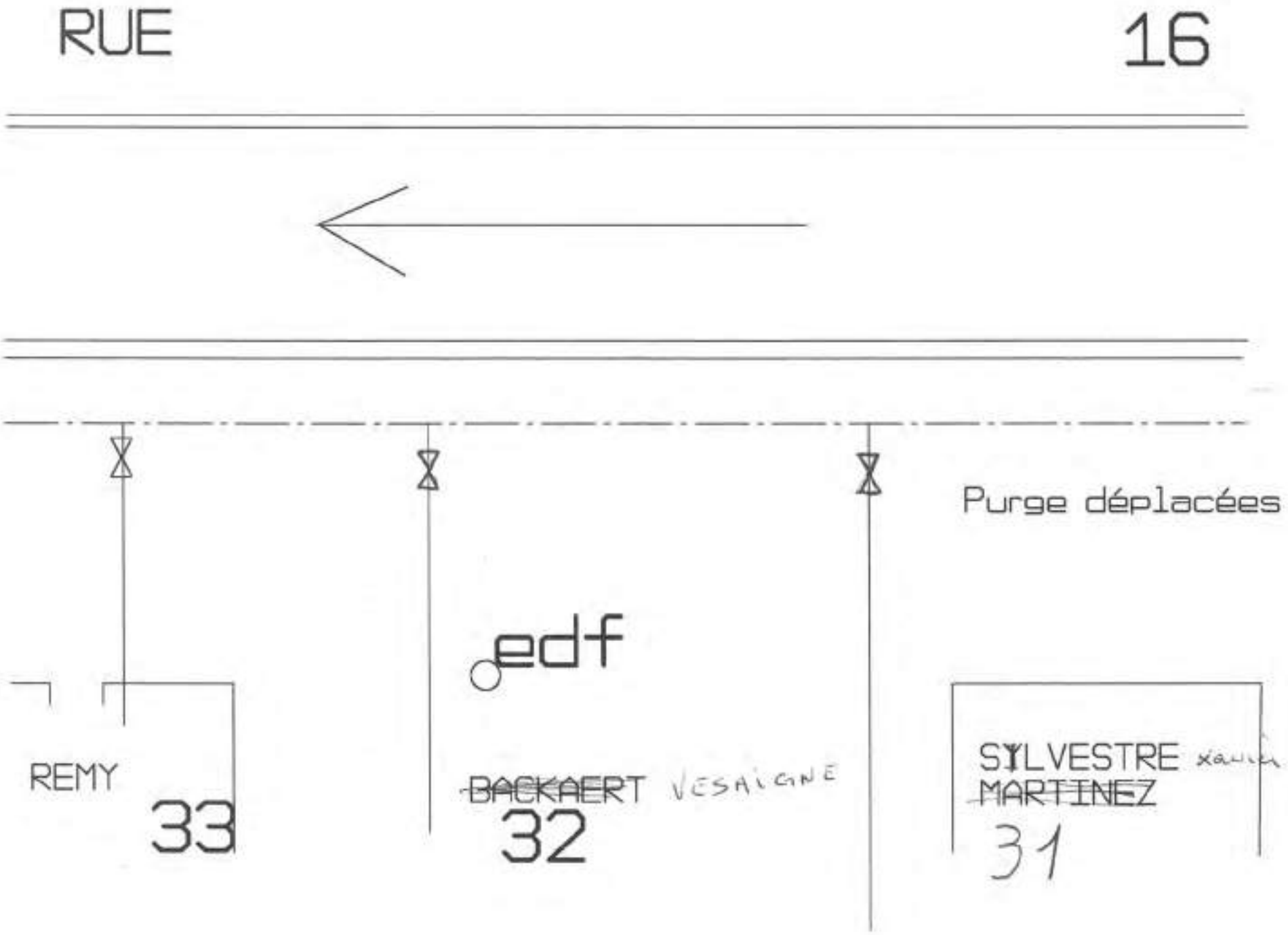
RUE
16
Purge déplacées
edf
REMY
33
~~BACKAERT~~ VESAIGNE
32
SYLVESTRE Xavier
~~MARTINEZ~~
31

Rue



vanne ϕ40 Purge

53x63

Déplacé

7.15 6.20 9.20 6.50 6.10 6.10 6.10 9.40 8.65 8.40

Rémy

33

32

Morgin

sor

VESAIGNE

31 déplacé

Martinez

SILVESTRE

Delarue

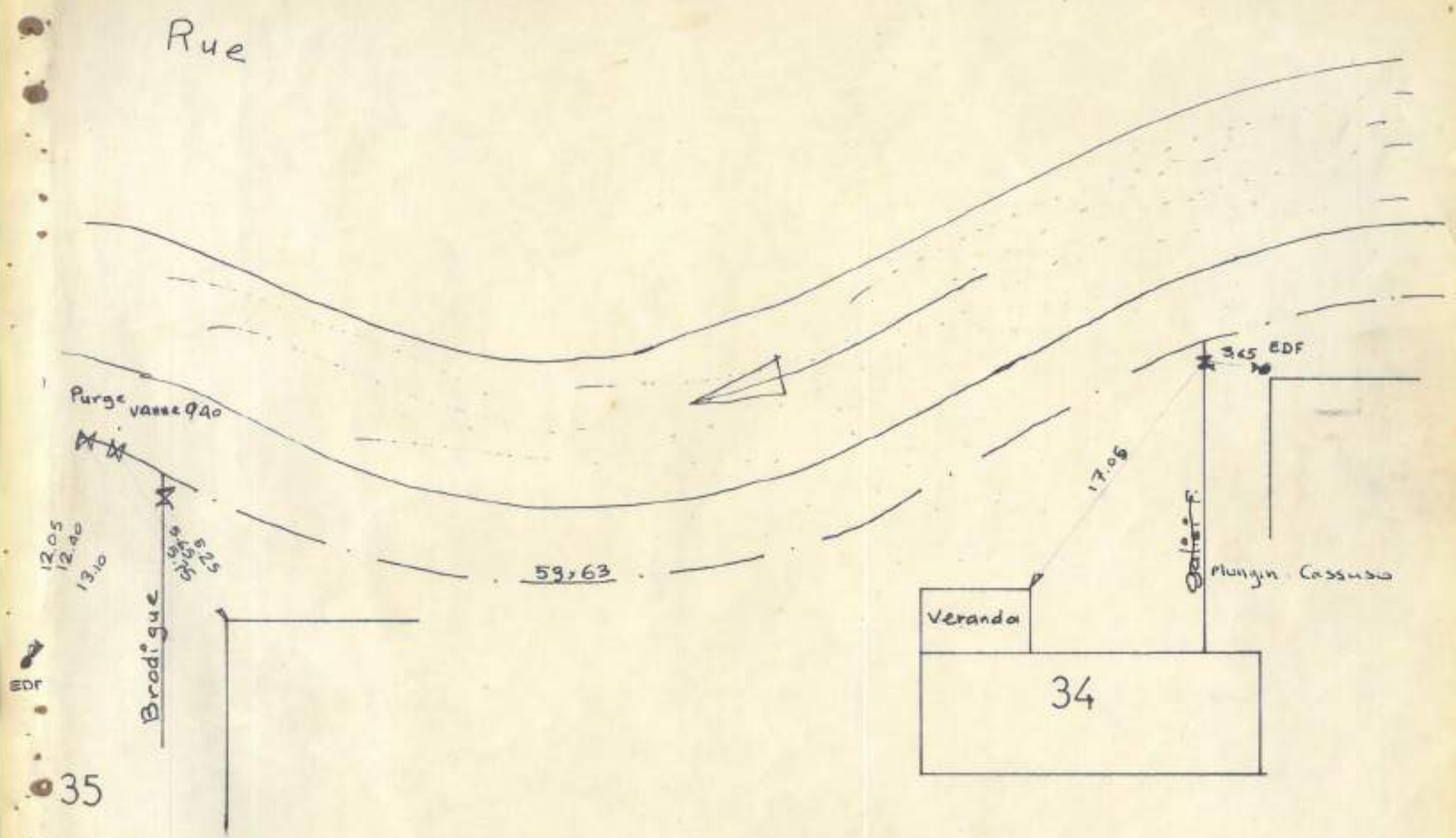
Rue
Purge vanne 90
12.05
12.40
13.10
Brodi gue
59,63
EDF
35
3,65 EDF
17,06
Garage
Plongin Cassusa
Veranda
34

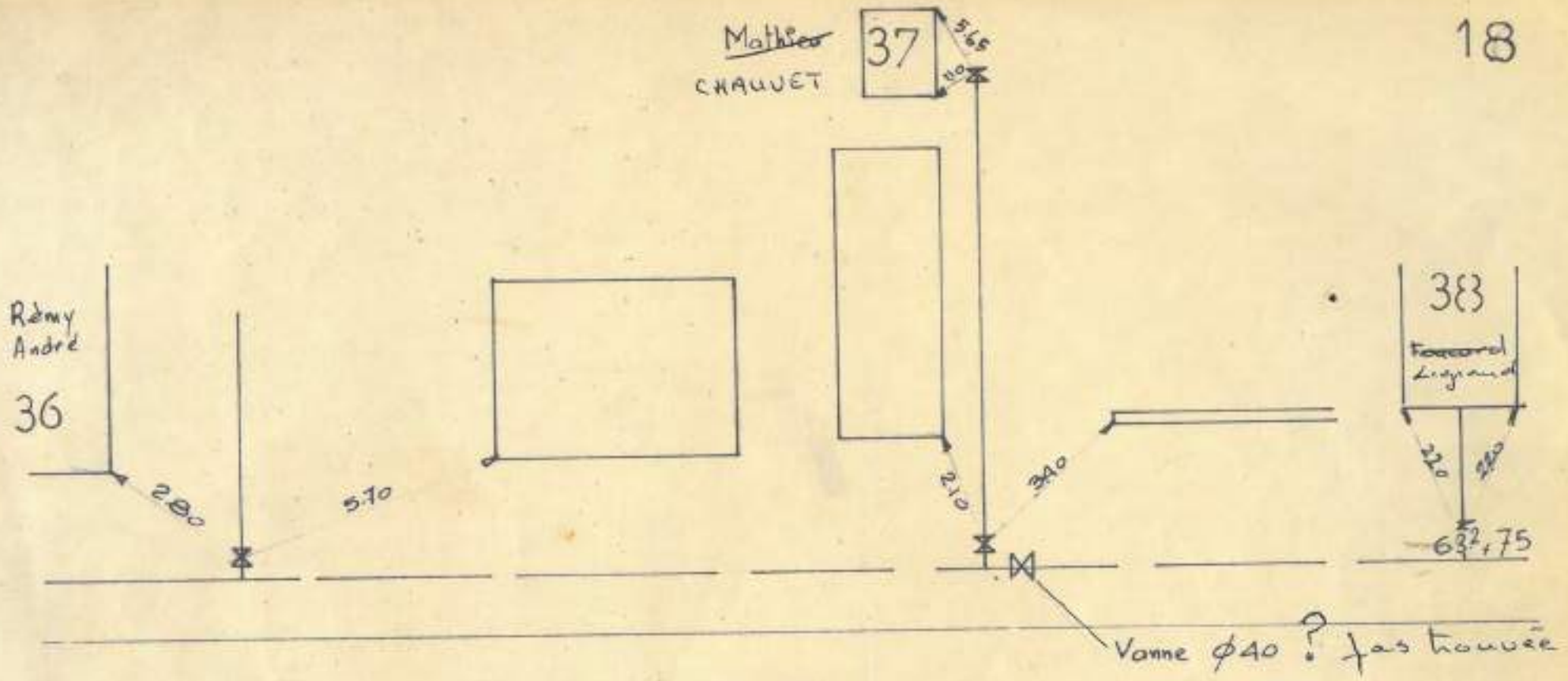
Mathieu
CHAUVET
37
5.65
2.00
Rémy
André
36
2.80
5.10
2.10
3.40
383
Fouccard
Legrand
2.20
2.80
6.32,75
Vanne ϕ40 ? pas trouvée

Rue

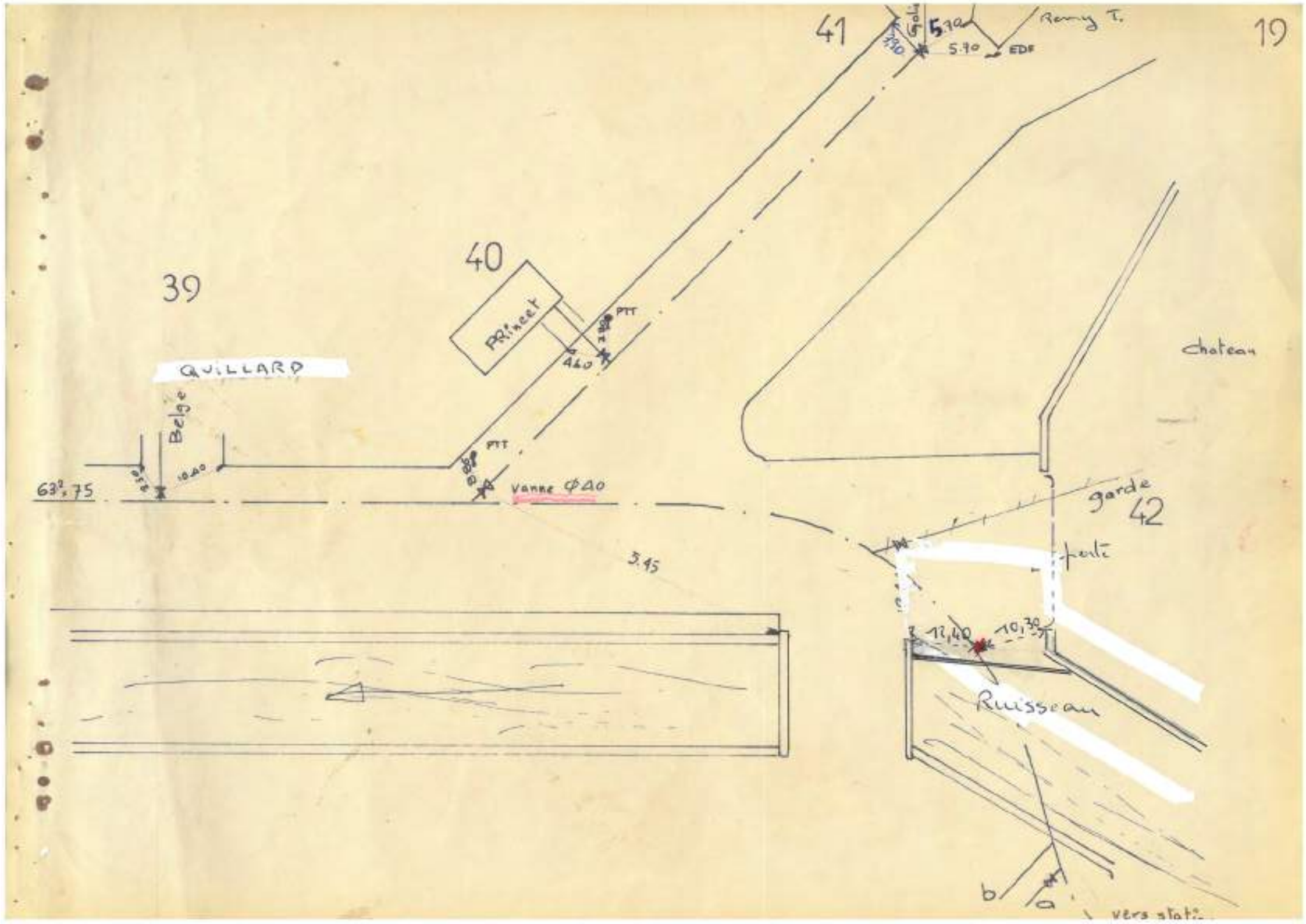
41
5.70
5.70
EDF
Remy T.
19
40
39
Princet
PTT
4.40
QUILLARD
Belge
PTT
Vanne Φ40
63².75
3.15
garde
42
chateau
Ruisseau
b
a

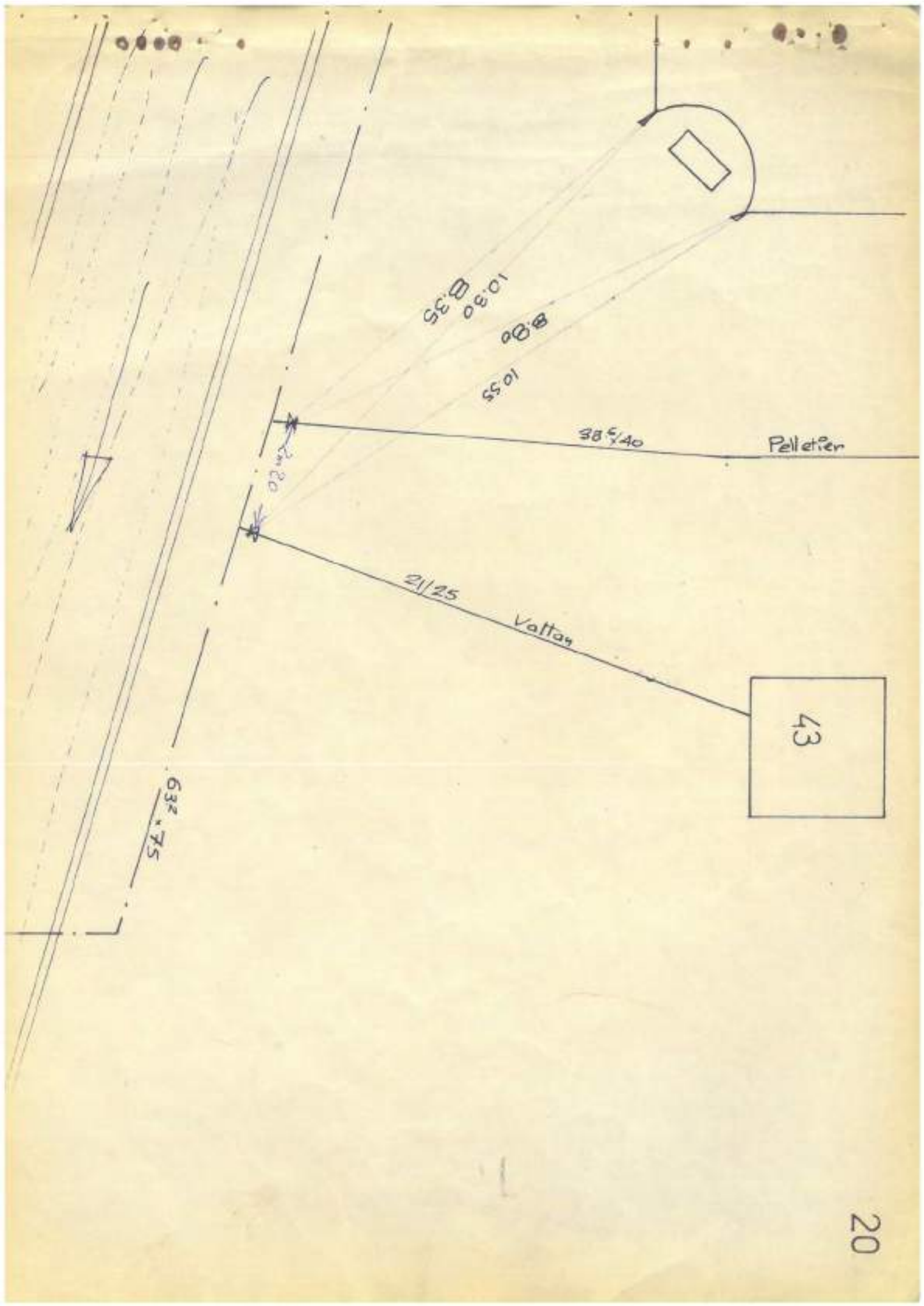
10.35
8.80
10.55
38 5/40
Pelletier
2.20
21/25
Vallas
43
63.75

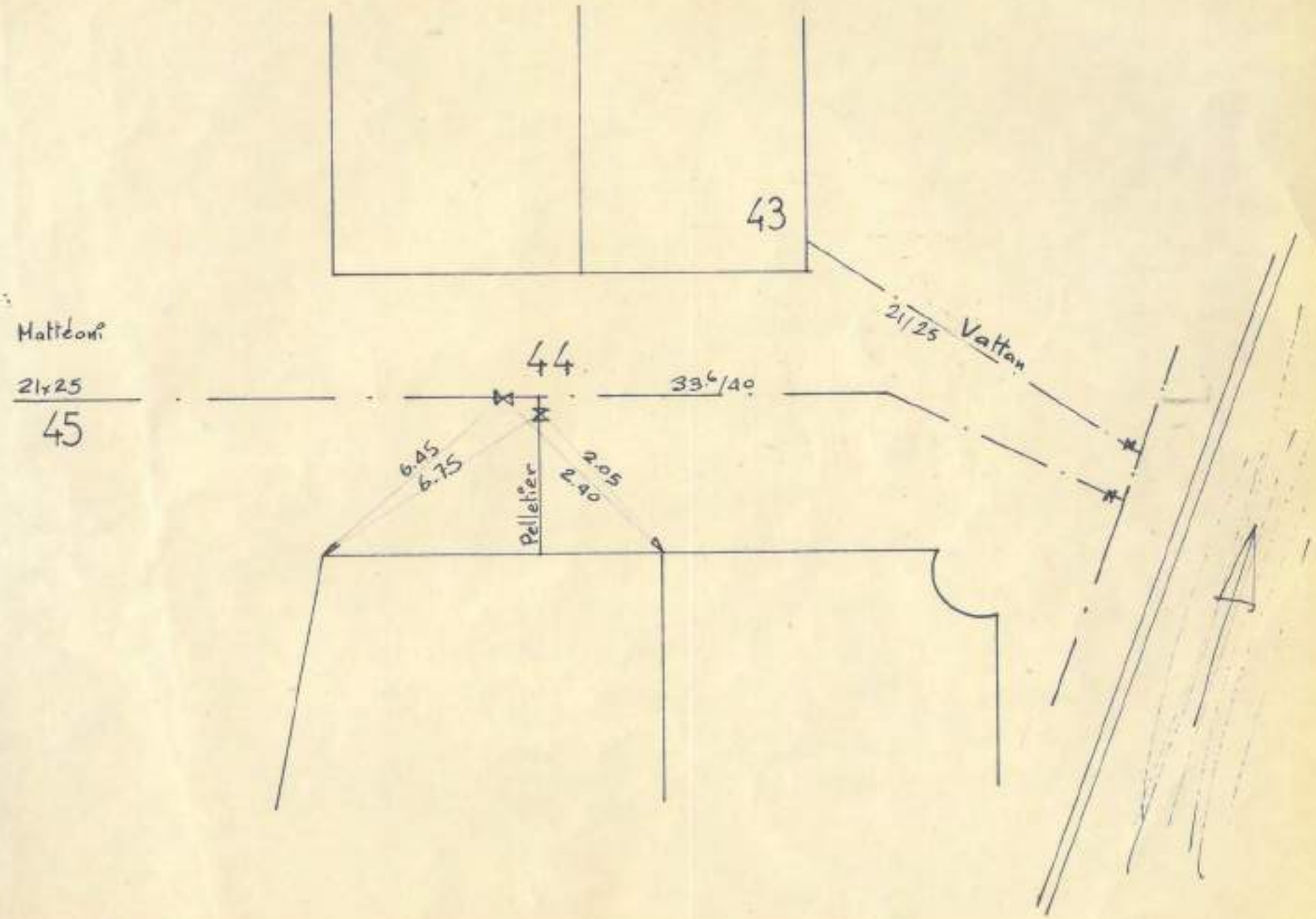
43
21/25 Vatten
Matteoni
21x25
45
44
33.6/40
6.45
6.75
Pellelier
2.05
2.40

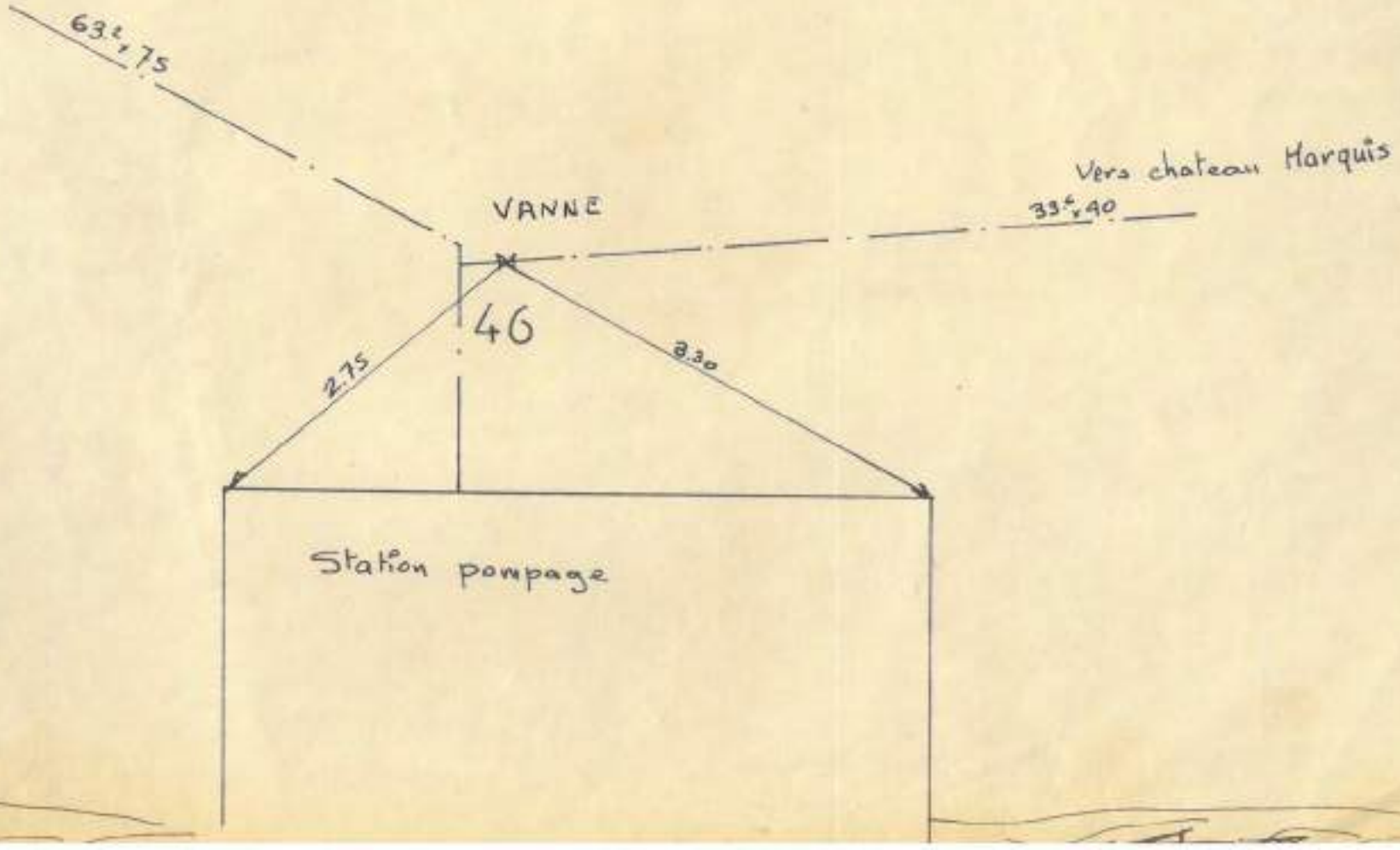
63 c, 75
VANNE
Vers chateau Marquis
33 c, 90
46
2.75
3.30
Station pompage

COMMUNE de DANCEVOIR

RESEAU d'EAU POTABLE

Village EST

— LEGENDE —

- BOUCHE A CLE
- VANNE DE SECTIONNEMENT
- BOUCHE D'INCENDIE

TUC 1983

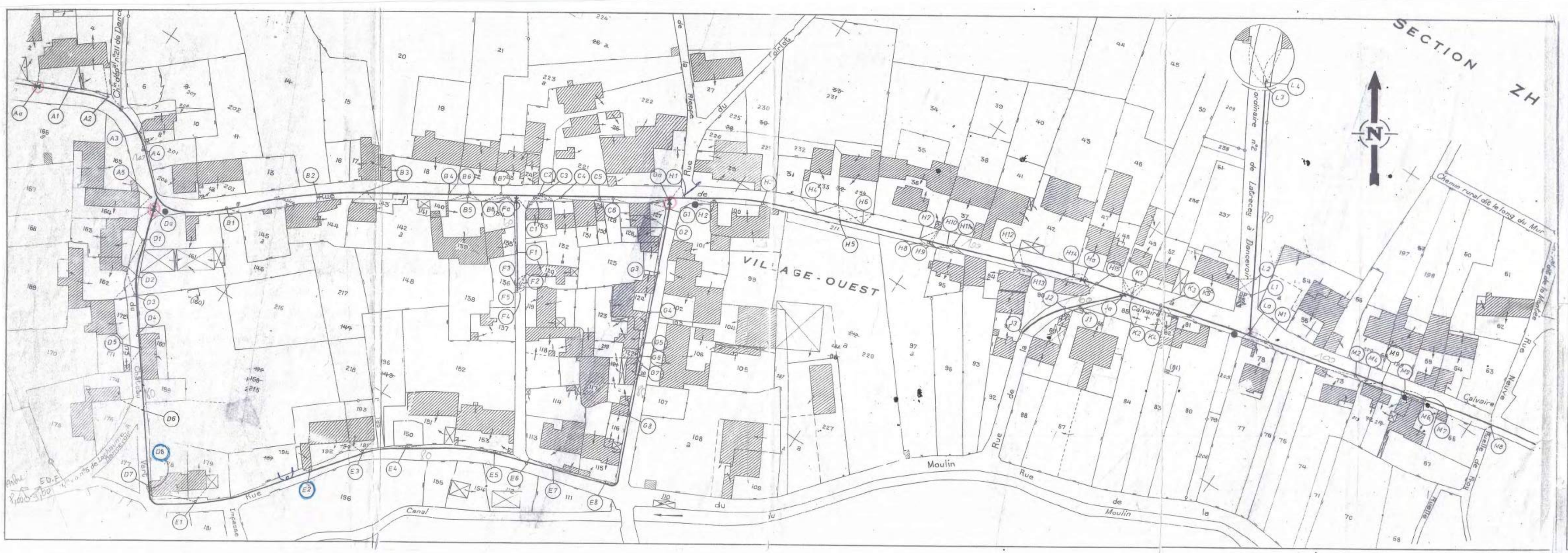

COMMUNE de DANCEVOIR

RESEAU d'EAU POTABLE

Village OUEST

— LEGENDE —

- BOUCHE A CLE
- VANNE DE SECTIONNEMENT
- BOUCHE D'INCENDIE

TUC 1983

ANNEXE N°1 : Schéma des travaux projetés

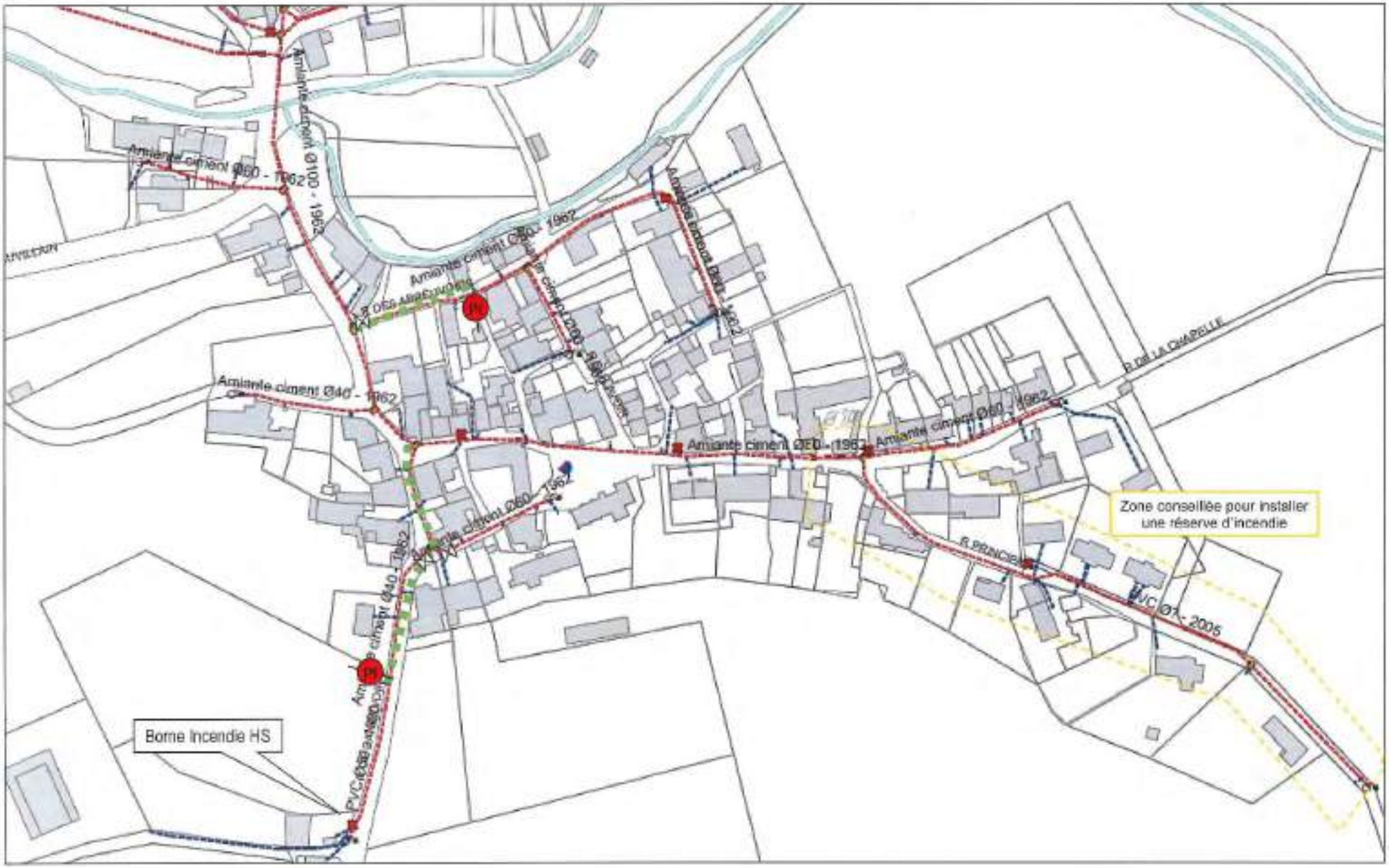

ANNEXE N°1 : Schéma des travaux projetés

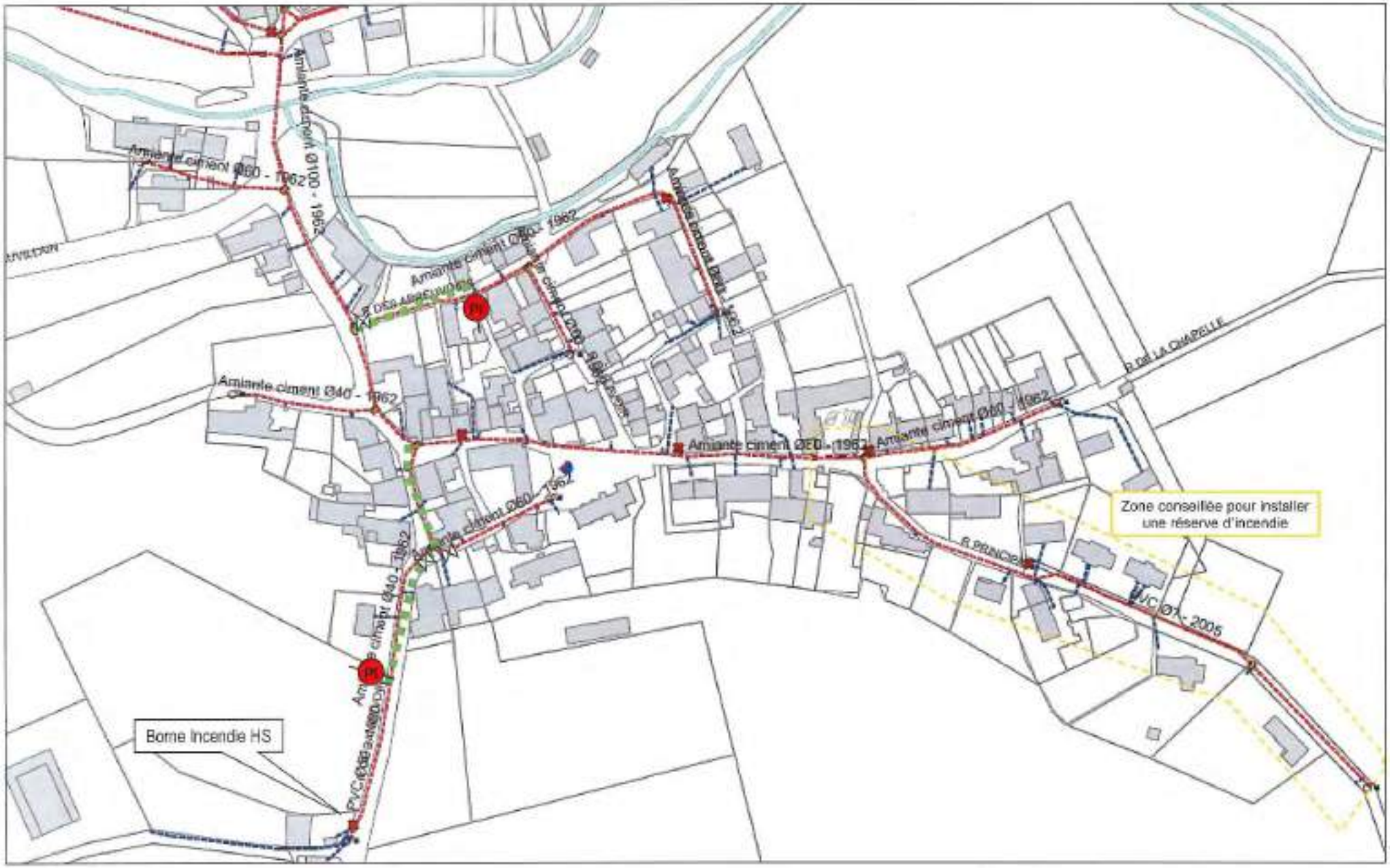

ANNEXE N°1 : Schéma des travaux projetés

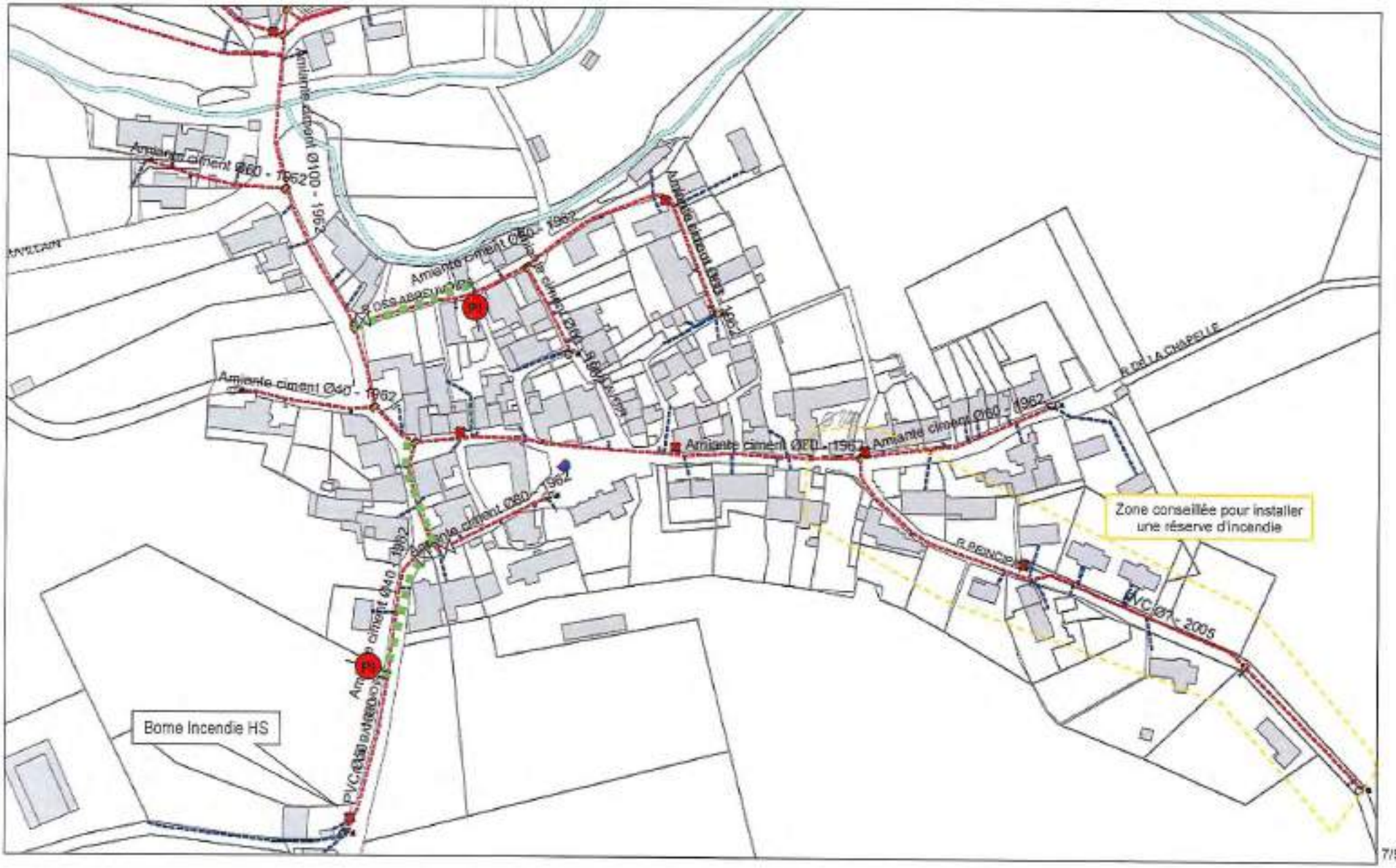

Légende

- Canalisation projetée
- Té à brides
- Vanne
- Cône de réduction
- Coude
- Regard de Branchement Préisolés
- Prise en charge sur canalisation pour branchement particulie
- Ventouse
- Poteau incendie

Nota

Section cadastrale: OE
Rattachements: Sans
Planimétrie: Sans
Altimétrie : Sans

L'application graphique des limites cadastrales ne constitue pas une délimitation périphérique de la propriété et ne serait engager la responsabilité du bureau d'étude sur ce point.
La représentation des réseaux projetés souterrains est figurative, leurs positions devront être vérifiées par étude d'exécution avant travaux.

Département de la Haute Marne
Commune de Cirfontaines en Azois

Seconde Tranche
Renouvellement du réseau
d'eau potable

Planche Générale
de la commune

PROJET

Bureau d'Etudes Réunis de l'EST
14F, Rue Pierre de Coubertin
21000 Dijon
Tél : 03.80.38.14.28 Fax : 03.80.38.18.62
Courriel: dijon@berest.fr
Site internet: www.berest.fr

Indice	Date	Réalisé par :	Objet de la modification	Phase
1	11/02/10	L.LI	Version Originale	PRO
2	24/02/10	L.LI	Modifications diverses	PRO

Resp. Projet	Vérificateur	Echelle :	N° Affaire	Pièce
JTH	JTH	1/750	52-130-9-1-1	A
Nom du Fichier	52-130-9-1-1-PL-PRO-N001-I002-Plan des réseaux projetés			

Ce document est la propriété de BEREST, il ne peut être utilisé ou reproduit sans autorisation

Département de la Haute Marne

Commune de Cirfontaines en Azois

Réfection du réseau AEP

Plan de recolement

Planche 2 : Tranche ferme

Entreprise :

ROUSSEY
Métallerie - Assainissement
Z.I de VOIVRON BP 2001
52201 Langres cedex 07
Tél : 03.25.84.71.00
Fax : 03.25.84.71.79

établi par :

EURO Infra ingénierie

Z.I La Herlée
52190 VILLEGUSIEN
Tél : 03.25.30.05.20
Fax : 03.25.30.05.24
E.Mail : EUROINFRA@wanadoo.fr
Site : www.euroinfra.fr

Echelle : 1/200				
Date	Dessiné	Vérifié	Désignation	Indice
20/07/06	R.J.	JL.J	Origine	1.1

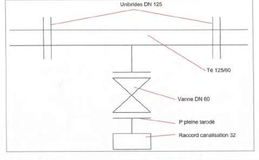

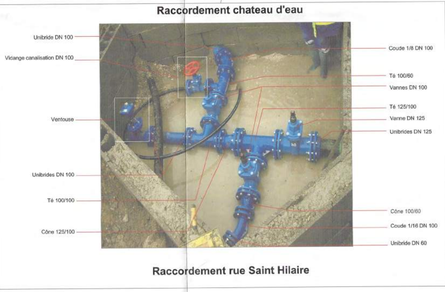

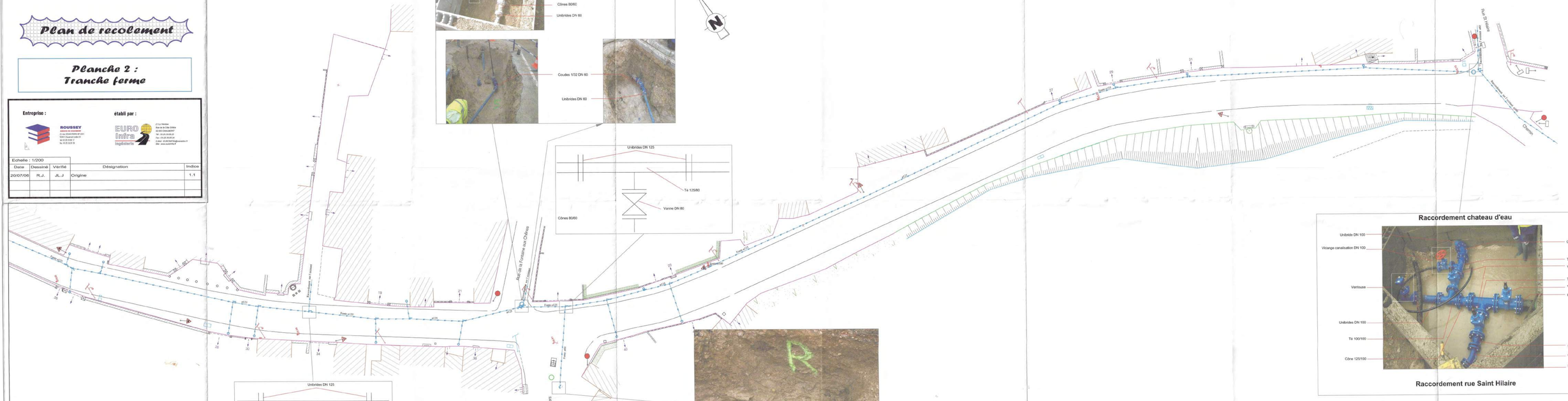

Schéma des pièces absentes sur la photo

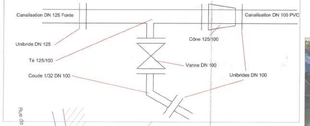

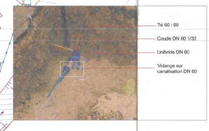



MANQUE SUR LA PHOTO UNE VIDANGE 125 EN BOUT DE LA VANNE DE 125





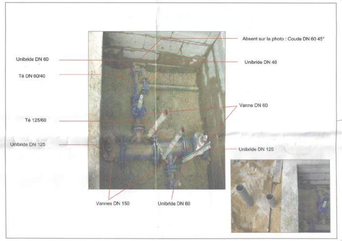





Rue des Ouches
Place du Bicentenaire
Rue de la Fontaine Grand
Rue de la Fontaine Petit
Impasse de la Source
Impasse des Tilleuls
Place de la Mairie
Mairie
Rue des Glycines
Chemin
Ch
Ch
Ch
Ch

Département de la Haute Marne

Commune de Cirfontaines en Azois

Réfection du réseau AEP

Plan de recolement

Planche 1 :
Tranche conditionnelle

Entreprise :

ROUSSEY
Z.a de la Grève
52220 Chevillon
Tel : 03.25.31.61.61
Fax : 03.25.31.61.62

établi par :

EURO Infra Ingénierie
ZI Le Vendeix
Rue de la Côte Dorée
52000 CHAUMONT
Tel : 03.25.03.20.22
Fax : 03.25.32.22.23
Mail : contact@eurointraingenierie.fr
Site : www.eurointra.fr

Echelle : 1/200

Date	Dessiné	Vérifié	Désignation	Indice
20/07/06	R.J.	J.J	Origine	1.0

Réseaux existants

- Réseau TELECOM
- Réseau unitaire
- Regard assainissement
- Réseau eau potable
- Robinet vanne existant
- Bouche incendie existante
- Bouche à clé existante

La position des réseaux est fournie à titre indicatif.
Cela ne dispense pas l'entreprise de fournir une DICT.

Réseau Projeté

- Réseau eau potable
- Robinet vanne
- Borne incendie
- Branchement
- Regard
- Regard compteur d'eau

Rue de la Ferme de Clérimoi

Rue des Ormes

Place du Bicentenaire

Impasse de la Source

Place de la Mairie

Mairie

Rue des Sources

Chemin

Tranche Conditionnelle

Tranche ferme

Maître d'ouvrage

Commune de Cirfontaines en Azois

Alimentation en eau potable du village

I.7.a Réfection du réseau - Grande Rue: Tranche conditionnelle

DOSSIER de CONSULTATION des ENTREPRISES

Maître d'oeuvre

Direction Départementale

de l'Équipement de la Haute-Marne

Service de l'Ingénierie
Bureau d'Assistance à Maîtrise d'Ouvrage
62, rue du Cdt Hugueny
BP 2087 – 52 903 Chaumont

tél. 03 25 30 79 57
Fax 03 25 30 79 58
AMO-SLDDE-52@equipement.gouv.fr

Dressé par le chef du bureau AMO, Cyril KULAWIK

Vérifié et présenté par le chef du SI, Olivier DESCROIX

Date : 08/08/2005

Echelle : 1/200ème

Classement
Mise à jour :
-

IND	DATE	DESS.	VERIF.	VISA	MODIFICATIONS
G					
F					
E					
D					
C					
B					
A					
0	10/11/10	R.W	JDD		Emission

ROUSSEY

SAS ROUSSEY
ZA de Semoutiers
BP 2001
52 901 CHAUMONT Cedex 9
Téléphone : 03.25.03.06.17
Fax : 03.25.32.20.36

PLAN DE RECOLEMENT

COMMUNE DE CIRFONTAINES EN AZOIS

HAUTE MARNE
Reseau AEP
Planche 4

MAITRE D'OUVRAGE:
Commune de Cirfontaines-en-Azois
52370 CIRFONTAINES-EN-AZOIS
Tél : 03 25 32 93 75

MAITRE D'OEUVRE:
BEREST
Agence de Bourgogne
Tél : 03 80 38 14 28

N° AFFAIRE	FORMAT	ECHELLE	PHASE	N° OUVRAGE	DISCIPLINE	TYPE Doc	N° DOC	REV
0 9 5 2 0 3 0	A0+	1/250	R E C		V R	T D	1 0 4	0

IND	DATE	DESS.	VERIF.	VISA	MODIFICATIONS
G					
F					
E					
D					
C					
B					
A					
D	10/11/10	R.W	JDD		Emission

ROUSSEY

SAS ROUSSEY
ZA de Semoutiers
BP 2001
52 901 CHAUMONT Cedex 9
Téléphone : 03.25.03.06.17
Fax : 03.25.32.20.36

PLAN DE RECOLEMENT

COMMUNE DE CIRFONTAINES EN AZOIS

HAUTE MARNE

Reseau AEP

Planche 3

MAITRE D'OUVRAGE:
Commune de Cirfontaines-en-Azois
52370 CIRFONTAINES-EN-AZOIS
Tél : 03 25 32 93 75

MAITRE D'OEUVRE:
BEREST
Agence de Bourgogne
Tél : 03 80 38 14 28

N° AFFAIRE	FORMAT	ECHELLE	PHASE	N° OUVRAGE	DISCIPLINE	TYPE Doc	N° DOC.	REV
0952030	A0+	1/250	REC		VR	TD	103	0

IND	DATE	DESS.	VERIF.	VISA	MODIFICATIONS
G					
F					
E					
D					
C					
B					
A					
0	10/11/10	R.W	JDD		Emission

ROUSSEY

SAS ROUSSEY
ZA de Semoutiers
BP 2001
52 901 CHAUMONT Cedex 9
Téléphone : 03.25.03.06.17
Fax : 03.25.32.20.36

PLAN DE RECOLEMENT

COMMUNE DE CIRFONTAINES EN AZOIS

HAUTE MARNE

Reseau AEP

Planche 2

MAITRE D'OUVRAGE:	MAITRE D'OEUVRE:
Commune de Cirfontaines-en-Azois	BEREST
52370 CIRFONTAINES-EN-AZOIS	Agence de Bourgogne
Tél : 03 25 32 93 75	Tél : 03 80 38 14 28

N° AFFAIRE	FORMAT	ECHELLE	PHASE	N° OUVRAGE	DISCIPLINE	TYPE Doc	N° DOC	REV
0952030	AO+	1/250	REC		VR	TD	102	0

Rue des Sillons
Rue des Sillons
Ruelle de l'Eglise
Rue de la Fontaine des Chênes
Grande Rue
Rue des Ronciers
Chemin de la Creuse
Chemin de Rochère
Chemin de Rochère
Place de la Mairie
Place de la Mairie
Fonçage sur la conduite Fonte Ø 100 mm
Fonçage sur la conduite Fonte Ø 100 mm
Mise en place d'une bande de signalisation
Pénétromètre - Essai n°2 (20/10/2010)
Pénétromètre - Essai n°3 (20
Fonçage sur la conduite Fonte Ø 80 mm
Fonçage sur la conduite Fonte Ø 80 mm
Fonçage sur la conduite Fonte Ø 80 mm

IND	DATE	DESS.	VERIF.	VISA	MODIFICATIONS
G					
F					
E					
D					
C					
B					
A					
0	10/11/10	R.W	JDD		Emission

ROUSSEY

SAS ROUSSEY
ZA de Semoutiers
BP 2001
52 901 CHAUMONT Cedex 9
Téléphone : 03.25.03.06.17
Fax : 03.25.32.20.36

PLAN DE RECOLEMENT

COMMUNE DE CIRFONTAINES EN AZOIS

HAUTE MARNE

Reseau AEP

Planche 1

MAITRE D'OUVRAGE:
Commune de Cirfontaines-en-Azois
52370 CIRFONTAINES-EN-AZOIS
Tél : 03 25 32 93 75

MAITRE D'OEUVRE:
BEREST
Agence de Bourgogne
Tél : 03 80 38 14 28

N° AFFAIRE	FORMAT	ECHELLE	PHASE	N° OUVRAGE	DISCIPLINE	TYPE Doc	N° DOC	REV
095203	AO+	1/250	REC		VR	TD	101	0

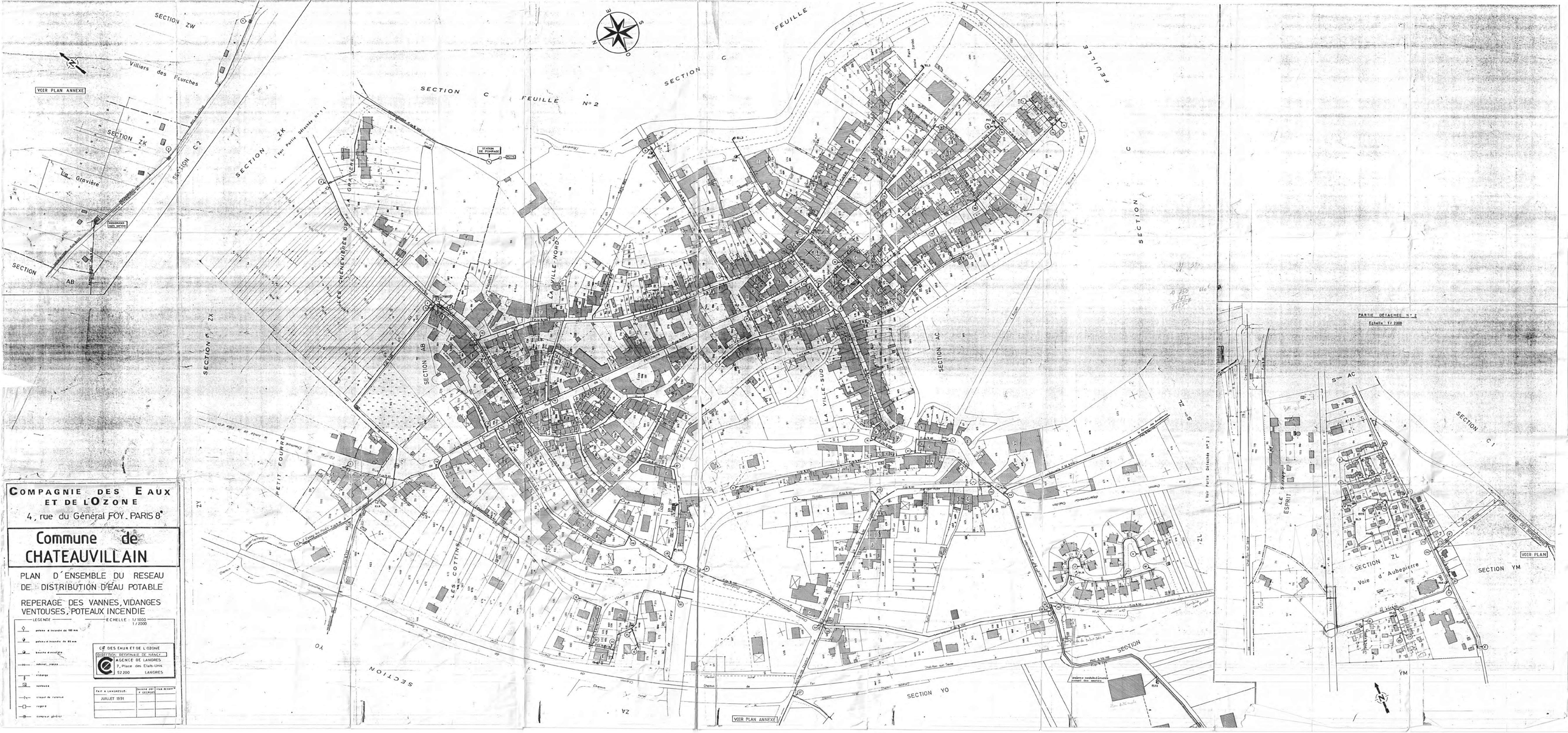
SECTION ZW
Villiers des Fourches
VOIR PLAN ANNEXE
SECTION ZK
SECTION C 2
La Gravière
RESERVOIR SEMI-ENTERRE
SECTION AB
SECTION C FEUILLE N° 2
SECTION ZK
(Voir Partie Détachée N° 1)
STATION DE POMPAGE
PUITS
LES CHENEVIERES
LA VILLE-NORD
SECTION AB
SECTION ZX
SECTION AC
LA VILLE-SUD
LE PETIT FOURREAU
LES COTTINS
SECTION ZY
SECTION YO
SECTION ZA
VOIR PLAN ANNEXE
SECTION ZL
(Voir Partie Détachée N° 2)
PARTIE DÉTACHÉE N° 2
Echelle 1/2000
Sion AC
SECTION C 1
LE SAINT ESPRIT
Voie d'Aubepierre
SECTION ZL
SECTION YM
VOIR PLAN
YM
COMPAGNIE DES EAUX ET DE L'OZONE
4, rue du Général FOY. PARIS 8e
Commune de CHATEAUVILLAIN
PLAN D'ENSEMBLE DU RESEAU DE DISTRIBUTION D'EAU POTABLE
REPERAGE DES VANNES, VIDANGES VENTOUSES, POTEAUX INCENDIE
LEGENDE
ECHELLE 1/1000 1/2000
poteaux d'incendie de 100 mm
poteaux d'incendie de 80 mm
bouche d'incendie
robinet-vanne
vidange
ventouse
clapet de retenue
regard
compteur général
CIE DES EAUX ET DE L'OZONE
DIRECTION RÉGIONALE DE NANCY
AGENCE DE LANGRES
7, Place des Etats-Unis
52 200 LANGRES
FAIT A LANGRES, JUILLET 1991
DESSINE par
V. SECRIST
VISA DE L'AGENT DÉLÉGUÉ

DEPARTEMENT DE LA HAUTE - MARNE

Sub. CHAUMONT
26 AOUT 1992
COURRIER - ARRIVEE

DIRECTION DEPARTEMENTALE

DE L'AGRICULTURE ET DE LA FORET

SYNDICAT INTERCOMMUNAL D'A.E.P. DE

BRETHENAY

RENFORCEMENT DE L'A.E.P.

NOUVELLE ADDUCTION ENTRE BUXIERES-LES-VILLIERS ET VALDELANCOURT

PROFIL EN LONG N° 3

Dressé le : 15.07.1992

S 201

BUXIERES-VALDELANCOURT N°3

Echelles 1/200 1/2000

Plan de comparaison 265.00

| | | |

DEPARTEMENT DE LA HAUTE - MARNE

DIRECTION DEPARTEMENTALE

DE L'AGRICULTURE ET DE LA FORET

SYNDICAT INTERCOMMUNAL D'A.E.P. DE

BRETHENAY

RENFORCEMENT DE L'A.E.P.

NOUVELLE ADDUCTION ENTRE BUXIERES-LES-VILLIERS ET VALDELANCOURT

PROFIL EN LONG N ° 2

Dressé le : 15.07.1992

S 201

BUXIERES-VALDELANCOURT AEP N°2

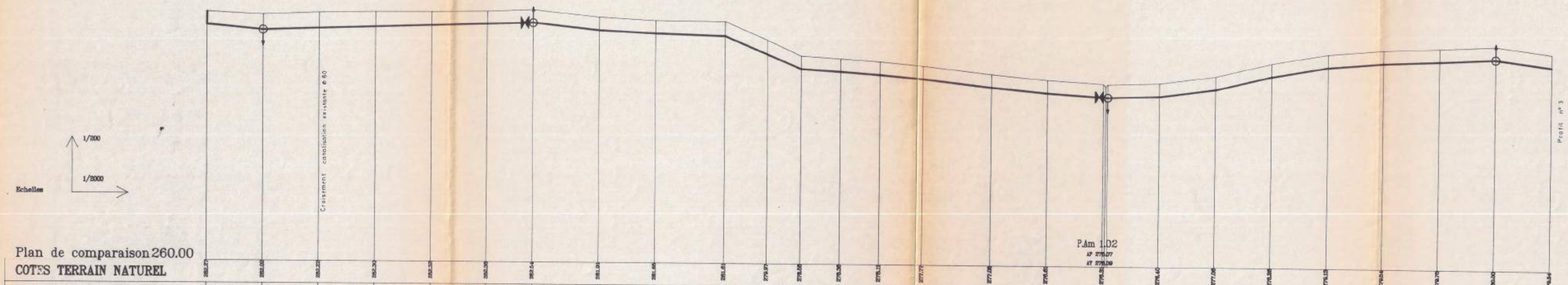

| | | |

DEPARTEMENT DE LA HAUTE - MARNE

Sub. CHAUMONT
26 AOUT 1992
COURRIER - ARRIVEE

DIRECTION DEPARTEMENTALE

DE L'AGRICULTURE ET DE LA FORET

SYNDICAT INTERCOMMUNAL D'A.E.P. DE

BRETHENAY

RENFORCEMENT DE L'A.E.P.

NOUVELLE ADDUCTION ENTRE
BUXIERES-LES-VILLIERS ET VALDELANCOURT

PROFIL EN LONG N ° 1

Dressé le : 15.07.1992

S 281

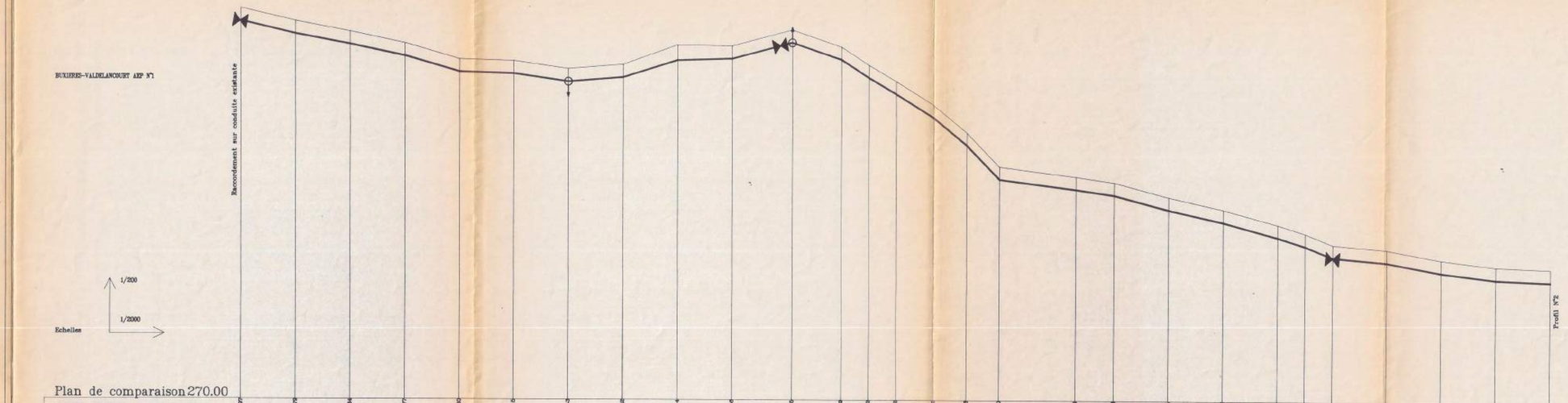

Plan de comparaison 270.00

COTES TERRAIN NAUTREL	306.97	304.78	303.84	303.77	301.50	301.15	300.43	300.00	302.04	302.04	304.00	303.48	300.83	299.00	297.18	294.43	293.00	290.00	290.00	288.74	287.82	286.26	286.45	284.42	283.69	283.07	282.46	281.27	
DISTANCES PARTIELLES		50.00	50.00	50.00	50.00	50.00	50.00	50.00	50.00	50.00	55.00	45.00	25.00	25.00	35.00	30.00	30.00	70.00	35.00	50.00	50.00	50.00	25.00	25.00	50.00	50.00	50.00	50.00	
DISTANCES CUMULEES	0.00	50.00	100.00	150.00	200.00	250.00	300.00	350.00	400.00	450.00	505.00	550.00	575.00	600.00	635.00	665.00	695.00	765.00	800.00	850.00	900.00	950.00	975.00	1000.00	1050.00	1100.00	1150.00	1200.00	
COTES PROJET CANALISATION	304.77	303.84	303.77	301.50	300.00	299.65	299.43	300.00	300.00	301.25	301.25	302.83	301.25	299.68	298.23	296.93	294.93	293.30	292.80	292.04	291.66	291.05	290.80	290.42	289.79	289.27	288.96	288.07	
PROFONDEURS	1.20	1.20	1.20	1.20	1.20	1.20	1.20	1.20	1.20	1.43	1.20	1.20	1.20	1.20	1.20	1.20	1.20	1.20	1.20	1.20	1.20	1.20	1.20	1.20	1.20	1.20	1.20	1.20	
PENTES		-24	-19	-21	-29	-3	-14	8	32	3	27	-35	-67	-60	-63	-83	-104	-13	-15	-27	-22	-27	-32	-41	-9	-18	-12	-4	
DIAMETRE					Φ 80								Φ 80											Φ 80					
NUMEROS DES POINTS	1	2	3	4	5	6	7	8	9	10	11	12	13	14	15	16	17	18	19	20	21	22	23	24	25	26	27	28	

601AEP01

DEPARTEMENT DE LA HAUTE - MARNE

DIRECTION DEPARTEMENTALE

DE L'AGRICULTURE ET DE LA FORET

SYNDICAT INTERCOMMUNAL D'A.E.P. DE

BRETHENAY

RENFORCEMENT DE L'A.E.P.

NOUVELLE ADDUCTION ENTRE

BUXIERES-LES-VILLIERS ET VALDELANCOURT

PLAN D'ENSEMBLE N°2

Dominique FEBVRE
TRAVAUX PUBLICS
52120 CHEZY - Tél. 25 31 40 99
APE : 0512 - Firet : 26356
SIRET : 326 177 749 00018

Echelle : 1 / 2000°

PLAN N°1

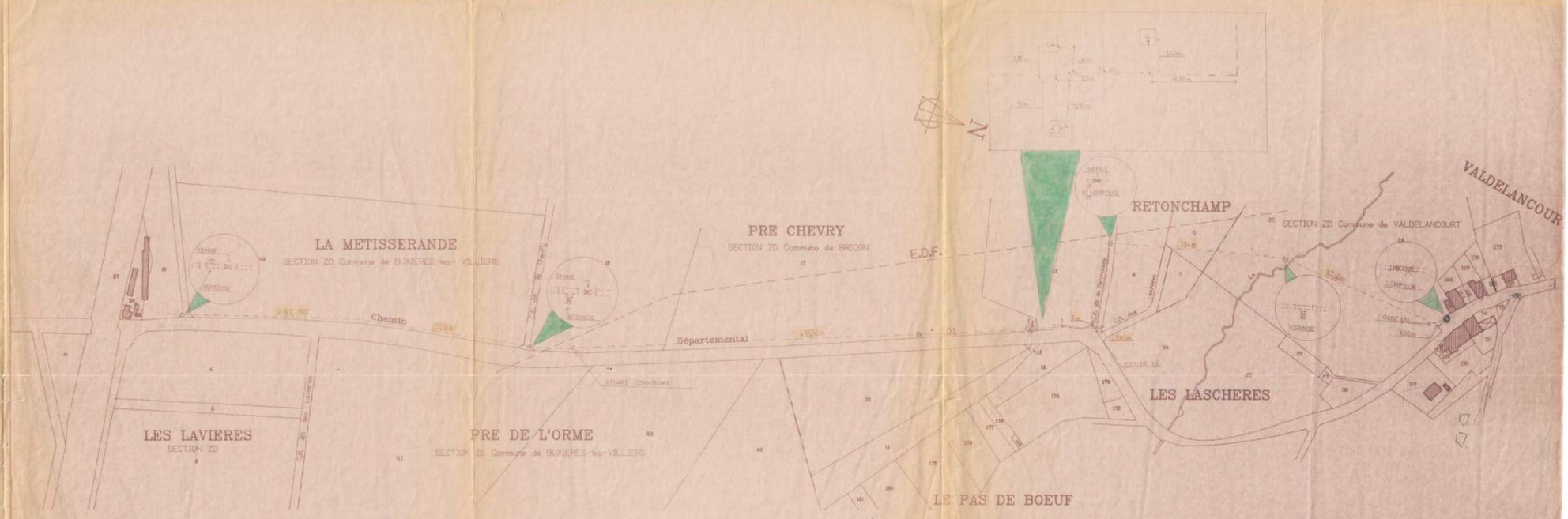

Dominique FEBVRE
TRAVAUX PUBLICS
52120 CRICEY - Tél. 25 31 40 60
APE 5512 - RM : 28352
SIRET 328 177 748 00018

Le 10.6.93

DEPARTEMENT DE LA HAUTE - MARNE

DIRECTION DEPARTEMENTALE

DE L'AGRICULTURE ET DE LA FORET

SYNDICAT INTERCOMMUNAL D'A.E.P. DE

BRETHENAY

RENFORCEMENT DE L'A.E.P.

NOUVELLE ADDUCTION ENTRE
BUXIERES-LES-VILLIERS ET VALDELANCOURT

PLAN D'ENSEMBLE N°1

*Echelle 1 / 2000 *

PLAN N°2

LA METISSERANDE

Section ZD

Commune de BUXIERES-les-VILLIERS

Section ZE

PRE DE L'ORME

LES LAVIERES

Section ZD

Chemin de fer de PARIS à MONTREUX VIEUX

COTES VIARD

CHAMP DU VAUX JACQUOT

BUISSON QUINOT

LES VOIVRES

SOUS LES FOURCHES

DEPARTEMENT DE LA HAUTE - MARNE

DIRECTION DEPARTEMENTALE

DE L'AGRICULTURE ET DE LA FORET

Sub. CHAUMONT
25 AOUT 1992
COURRIER - ARRIVEE

SYNDICAT INTERCOMMUNAL D'A.E.P. DE BRETHENAY

RENFORCEMENT DE L'A.E.P.

NOUVELLE ADDUCTION ENTRE BUXIERES-LES-VILLIERS ET VALDELANCOURT

PLAN DE SITUATION

Echelle 1 / 10000 °

Dressé le : 15.07.1992

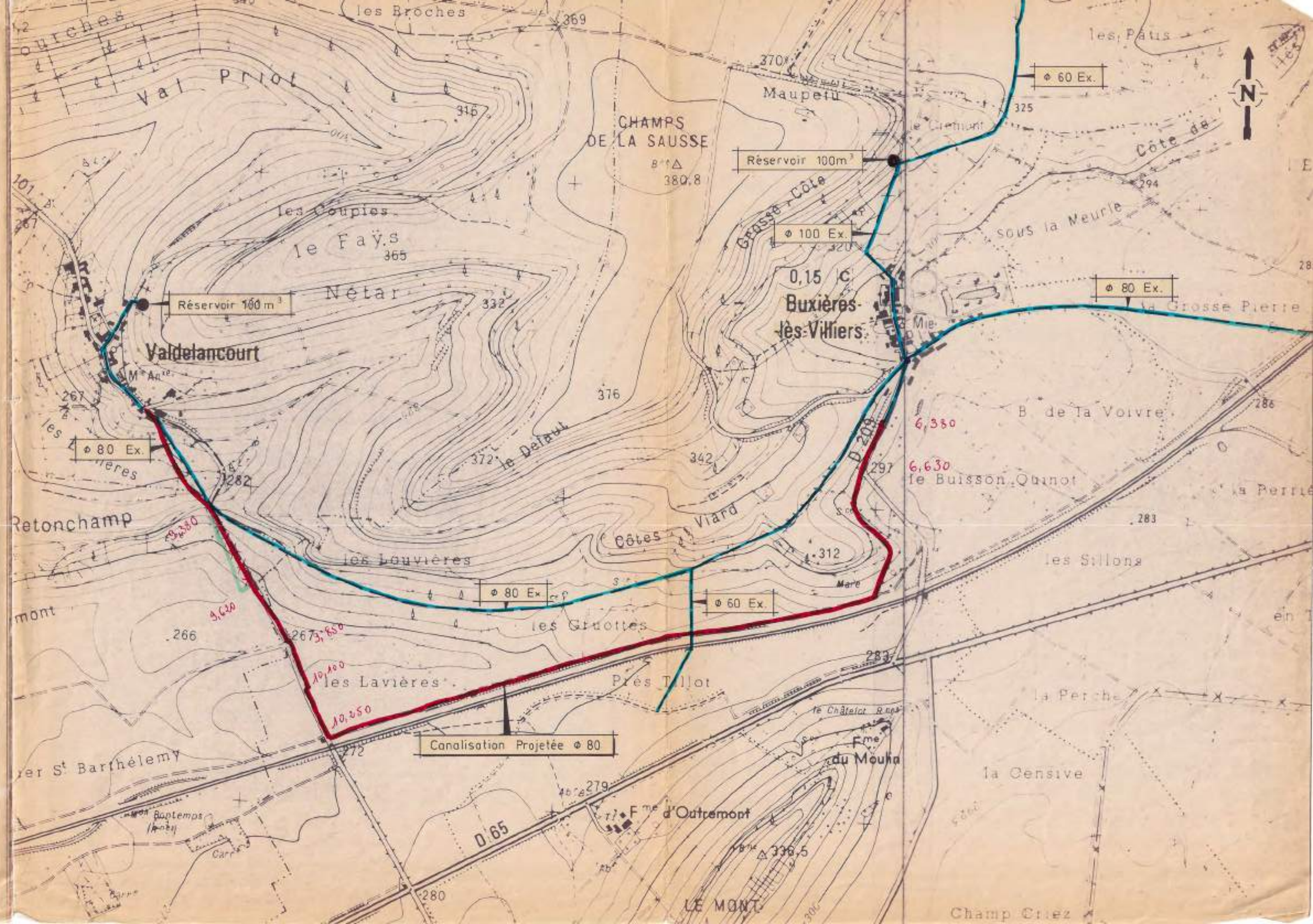

Hérottes
Rue
Saint-Blaise
Calvaire
18
17
16
15
14
13
12
11
77
21
23
a
raccordement sur réseau existant
Raccordement à la cana existante par vanne de sectionnement et par cône de réduction 60/100
Chambre FT
E.D.F A
304.35
303.59
302.96
302.97
302.35
301.90
301.23
297.59
297.24
296.49
296.48
297.16
297.40
296.35
296.14
298.03
298.91
298.86
298.75
298.73
298.71
298.69
298.67
298.65
298.63
298.61
298.59
298.57
298.55
298.53
298.51
298.49
298.47
298.45
298.43
298.41
298.39
298.37
298.35
298.33
298.31
298.29
298.27
298.25
298.23
298.21
298.19
298.17
298.15
298.13
298.11
298.09
298.07
298.05
298.03
298.01
297.99
297.97

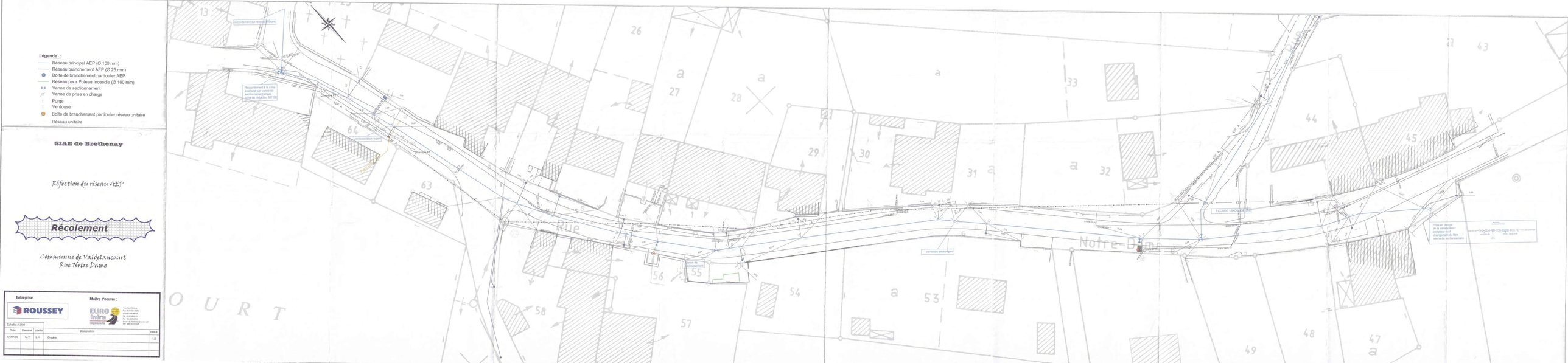
Légende :
Réseau principal AEP (Ø 100 mm)
Réseau branchement AEP (Ø 25 mm)
Boîte de branchement particulier AEP
Réseau pour Poteau Incendie (Ø 100 mm)
Vanne de sectionnement
Vanne de prise en charge
Purge
Ventouse
Boîte de branchement particulier réseau unitaire
Réseau unitaire
SIAE de Brethenay
Réfection du réseau AEP
Récolement
Commune de Valdelancourt
Rue Notre Dame
Entreprise
ROUSSEY
Maître d'ouvre :
EURO Infra
Ingénierie
Echelle : 1/200
Date
Dessiné
Vérifié
Désignation
Indice
01/07/09
M.T
L.H
Origine
1-2
Raccordement sur réseau existant
Raccordement à la cave existante par vanne de sectionnement et par ligne de ouverture 60/100
Chambre n°1
Ventouse sous regard
Vanne de sectionnement
Ventouse sous regard
1 COUDE 18+1COUDE 22m3
Prise en charge de la canalisation comprenant le compteur, le clapet, le dispositif de filtre, vanne de sectionnement
Notre Dame
O U R T

Légende :

- Réseau principal AEP (Ø 100 mm)
- Réseau branchement AEP (Ø 25 mm)
- Boîte de branchement particulier AEP
- Réseau pour Poteau Incendie (Ø 100 mm)
- Vanne de sectionnement
- Vanne de prise en charge
- Boîte de branchement particulier réseau unitaire
- Réseau unitaire (Ø)
- Réseau unitaire (Ø)

Commune de Valdelancourt

SIAE de Brethenay (mandataire)

Réfection du réseau AEP

Récolement

Rue de Buxières

Entreprise

ROUSSEY

Maître d'oeuvre :

EURO Infra ingénierie

1 rue Henri Matisse
Parc de la Côte Dorée
52 000 CHAUMONT
Tél : 03.25.30.05.23
Fax : 03.25.30.05.24
E-Mail : EUROINFRA@wanadoo.fr
Site : www.eurolnfra.fr

Echelle : 1/200

Date	Dessiné	Vérifié	Désignation	Indice
01/07/09	M.T	L.H	Origine	1.0

Commune : AUTREVILLE-SUR-LA-RENNE (31)
Section : YM01

Echelle d'édition : 1/2500

Echelle d'origine : 1/1000

CENTRE DES IMPÔTS FONCIER
Cité Administrative
CHAUMONT
Hte-Marne
SOIVK

Date de l'édition : 04-06-2007

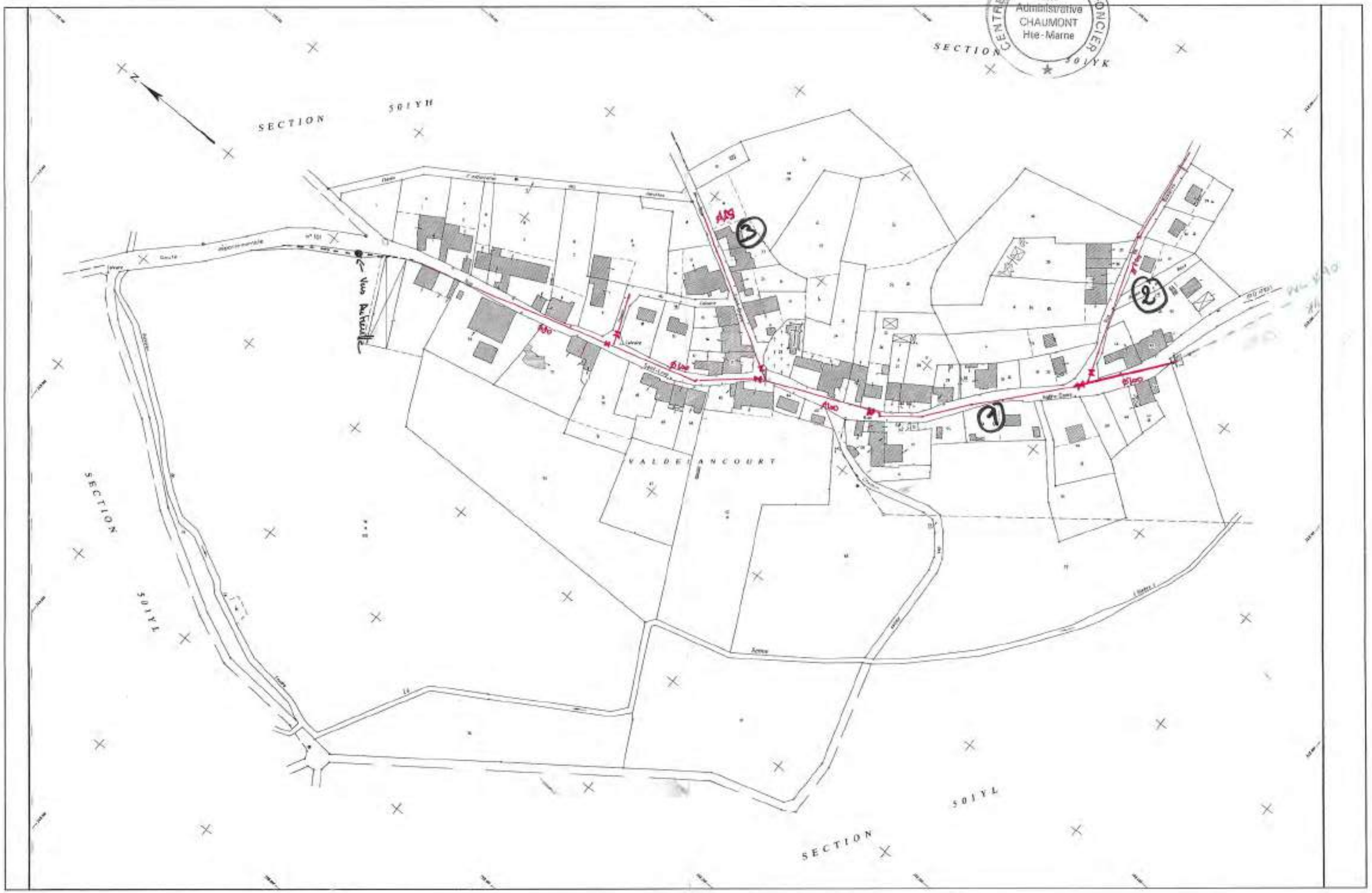

SARL SCHMIT TP
Rue de la Creuse - Zone artisanale
21400 VANVEY
Tél. : 03.80.81.84.20

Département de la HAUTE MARNE

Groupement de commande : Commune d'Autreville sur la Renne

(mandataire) - SIAEP de Lavilleneuve Montheries

TRAVAUX D'EAU POTABLE

Remplacement de pièces d'eau
et branchements plomb

PLAN DE RECOLEMENT

Planche 8

1/500

Légende

- AEP — Canalisation PEHD Ø75
- Regard
- Ventouse triple fonction
- Ventouse simple focntion
- Vanne de sectionnement
- Vanne de purge
- Exutoire purge
- Poteau incendie

Reprise raccordement 1 Chemin Morin 1/100

EAU

Reprise branchements 5 et 7 Fontenils 1/100

EAU

EAU

Purge Exutoire

Création d'une purge 1/100

Purge

Exutoire

AEP

SARL SCHMITT TP
Rue de la Creuse - Zone artisanale
21400 VANVEY
Tél. : 03.80.81.84.20

Département de la HAUTE MARNE

Groupement de commande : Commune d'Autreville sur la Renne

(mandataire) - SIAEP de Lavilleneuve Montheries

TRAVAUX D'EAU POTABLE

Remplacement de pièces d'eau et branchements plomb

PLAN DE RECOLEMENT

Planche 7

1/500

Légende

- AEP — Canalisation PEHD Ø75
- Regard
- Ventouse triple fonction
- Ventouse simple fonction
- Vanne de sectionnement
- Vanne de purge
- Exutoire purge
- Poteau incendie

Création d'une purge 1/100

Exutoire

Purge

Création d'un poteau incendie 1/100

PI 6 Neuf

Remplacement d'une vanne de sectionnement 1/100

PI 5

22

Vanne sectionnemen

Remplacement d'une vanne sectionnement 1/100

3/07/2021

ionnement

Remplacement d'une vanne de sectionnement 1/100

PI 2

Remplacement d'une purge et d'un vanne de sectionnement 1/100

Exutoire

Purge

1

Remplacement d'une purge 1/100

Purge

Exutoire

COMMUNE DE AUTREVILLE - SUR - LA - RENNE

PI 1

PI 2

PI 3

PI 4

PI 5

PI 6 Neuf

PI 7

SARL SCHMIT TP
Rue de la Creuse - Zone artisanale
21400 VANVEY
Tél. : 03.80.81.84.20

Département de la HAUTE MARNE

Groupement de commande : Commune d'Autreville sur la Renne (mandataire) - SIAEP de Lavilleneuve Montheries

TRAVAUX D'EAU POTABLE

Raccordement en eau potable du village de Saint Martin sur la Renne au Syndicat des Eaux de Lavilleneuve Montheries

PLAN DE RECOLEMENT

Planche 6

1/200

Légende

- AEP — Canalisation PEHD Ø75
- Regard
- Ventouse triple fonction
- Ventouse simple fonction
- Vanne de sectionnement
- Vanne de purge
- Exutoire purge
- Poteau incendie

Route départementale

Rivière

La Rabine

Lavilleneuve - au - Roi

Chaumont

COMMUNE DE LAVILLENEUVE - AU - ROI

YR 13

YR 25

YR 24

YR 14

YP 28

YP 24

YO 49

YO 51

YO 25

Section AI

« PRE MOU »

« LA LONGENNE »

« AU SENTIER AUDRIER »

Manchon

Manchon Sortie fonçage

Sortie fonçage

Fonçage

Purge

Exutoire

Manchon Sortie fonçage

Réservoir

Sortie fonçage

Manchon Sortie fonçage

Manchon

Manchon Sortie fonçage

Manchon Sortie fonçage

Manchon Sortie fonçage

SARL SCHMIT TP
Rue de la Cassine - Zone artisanale
21400 VIANDEY
Tél. : 03.80.81.84.20

Département de la HAUTE MARNE

Groupement de commande : Commune d'Autreville sur la Renne (mandataire) - SIAEP de Lavilleneuve Montheries

TRAVAUX D'EAU POTABLE

Raccordement en eau potable du village de Saint Martin sur la Renne au Syndicat des Eaux de Lavilleneuve Montheries

PLAN DE RECOLEMENT

Planche 5

1/200

Légende

- AEP — Canalisation PEHD Ø75
- Regard
- Ventouse triple fonction
- Ventouse simple fcntion
- Vanne de sectionnement
- Vanne de purge
- Exutoire purge
- Poteau incendie

Chemin d'exploitation du lagunage

Chemin

Ruelle

Chemin de la Fosse d'exploitation

Ventouse triple fonction sous regard

Purge

Exutoire dans grille EP

Purge

Exutoire

Purge

Exutoire dans grille EP

Place de la Mairie

Rue de la Mairie

Grande Rue

Chemin de Gillancourt

Mairie

PI 2

Manchon

Manchon

Manchon

SCHMITT
VRD - TRAVAUX PUBLICS - AMENAGEMENT
SARL SCHMIT TP
Rue de la Creuse - Zone artisanale
21400 VANVEY
Tél. : 03.80.81.84.20

Département de la HAUTE MARNE

Groupement de commande : Commune d'Autreville sur la Renne (mandataire) - SIAEP de Lavilleneuve Montheries

TRAVAUX D'EAU POTABLE

Raccordement en eau potable du village de Saint Martin sur la Renne au Syndicat des Eaux de Lavilleneuve Montheries

PLAN DE RECOLEMENT

Planche 4

1/200

Légende

- Canalisation PEHD Ø75
- Regard
- Ventouse triple fonction
- Ventouse simple fonction
- Vanne de sectionnement
- Vanne de purge
- Exutoire purge
- Poteau incendie

COMMUNE DE AUTREVILLE - SUR -

" LES PERCHES "

YE 29

YE 28

YE 27

YE 26

YE 34

YE 24

YE 25

YE 23

YE 22

Pichotte

Chemin de la

Voye

Purge

Exutoire

Ventouse simple fonction sous regard

Vanne sous regard

Ventouse simple fonction sous regard + vanne sous regard

Marchou

Chemin

SARL SCHMIT TP
Rue de la Source - Zone artisanale
21400 VANVEY
Tél. : 03.80.91.84.20

Département de la HAUTE MARNE

Groupement de commande : Commune d'Autreville sur la Renne

(mandataire) - SIAEP de Lavilleneuve Montheries

TRAVAUX D'EAU POTABLE

Raccordement en eau potable du village de Saint Martin sur la Renne au Syndicat des Eaux de Lavilleneuve Montheries

PLAN DE RECOLEMENT

Planche 3

1/200

Légende

- Canalisation PEHD Ø75
- Regard
- Ventouse triple fonction
- Ventouse simple focntion
- Vanne de sectionnement
- Vanne de purge
- Exutoire purge
- Poteau incendie

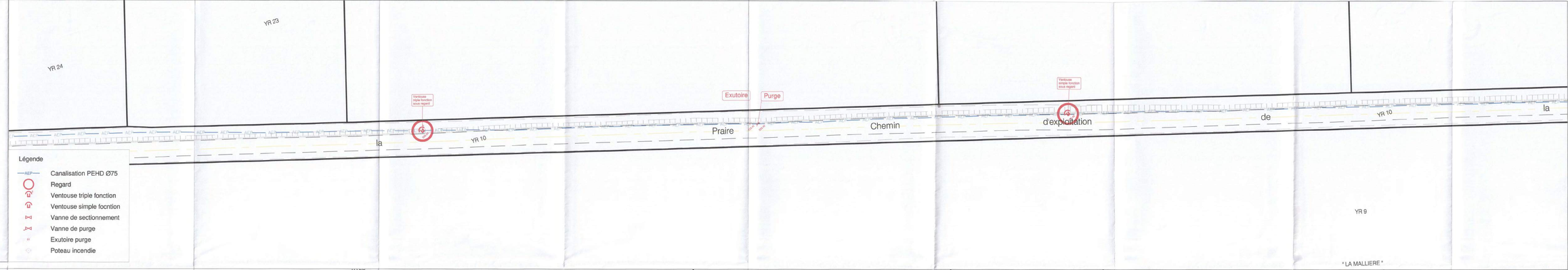

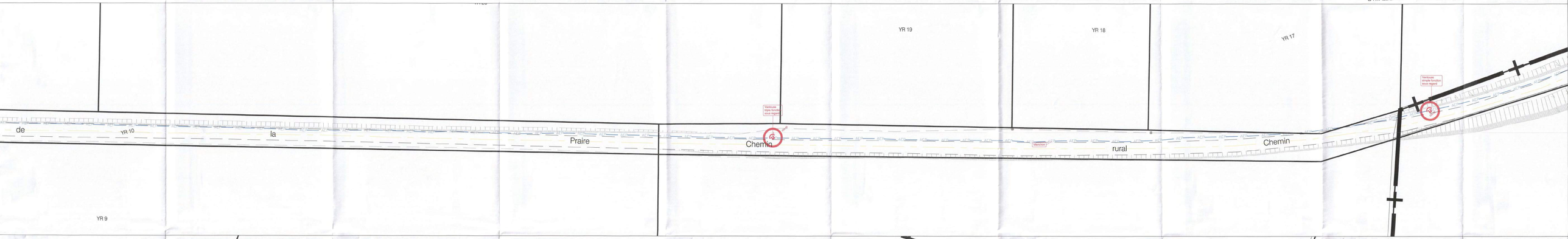

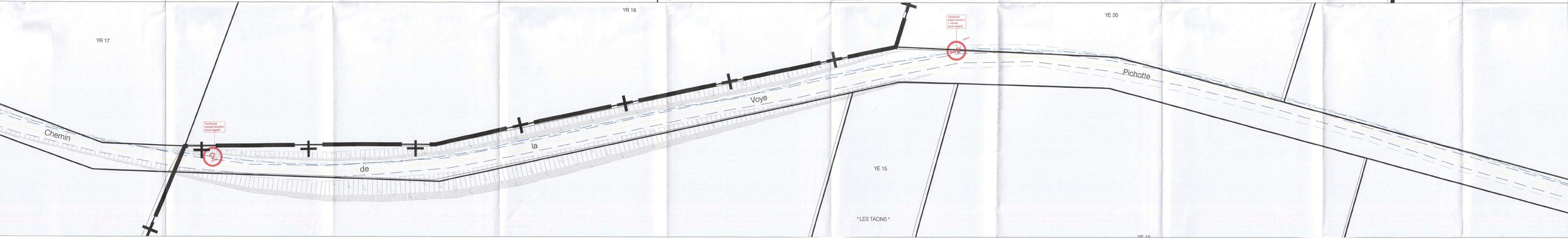

SARL SCHMITT TP
Rue de la Creuse - Zone artisanale
21400 VANVEY
Tél. : 03.80.81.84.20

Département de la HAUTE MARNE

Groupement de commande : Commune d'Autreville sur la Renne (mandataire) - SIAEP de Lavilleneuve Montheries

TRAVAUX D'EAU POTABLE

Raccordement en eau potable du village de Saint Martin sur la Renne au Syndicat des Eaux de Lavilleneuve Montheries

PLAN DE RECOLEMENT

Planche 2

1/200

Légende

- Canalisation PEHD Ø75
- Regard
- Ventouse triple fonction
- Ventouse simple fcontion
- Vanne de sectionnement
- Vanne de purge
- Exutoire purge
- Poteau incendie

Purge

Exutoire

COMMUNE DE LAVILLENEUVE - AU - ROI

SECTION AI

(Rivière)

Renne

La

Marainville

Chemin

de

des

d'exploitation

Vanne sous regard

Montage interne à la charge du lot 2

La Renne

Grands

Genèvres

AI 134

AI 137

AI 140

AI 142

AI 193

AI 194

YN 28

YN 29

YS 8

YS 9

YS 10

YR 8

YR 9

YR 23

YR 24

SCHMIT
VRD - TRAVAUX PUBLICS EN MILIEUX AGRICULTURE ENVIRONNEMENT

SARL SCHMIT TP
Rue de la Creuse - Zone artisanale
21400 VANVEY
Tél. : 03.80.81.84.20

Département de la HAUTE MARNE

Groupement de commande : Commune d'Autreville sur la Renne (mandataire) - SIAEP de Lavilleneuve Montheries

TRAVAUX D'EAU POTABLE

Raccordement en eau potable du village de Saint Martin sur la Renne au Syndicat des Eaux de Lavilleneuve Montheries

PLAN DE RECOLEMENT

Planche 1

1/200

Légende

- Canalisation PEHD Ø75
- Regard
- Ventouse triple fonction
- Ventouse simple focntion
- Vanne de sectionnement
- Vanne de purge
- Exutoire purge
- Poteau incendie

COMMUNE DE MONTHERIES

COMMUNE DE

Forage

ZD 17

ZD 16

ZD 16

Exutoire

Purge

Exutoire

Purge

Purge

Exutoire

YN 27

Ventouse simple fonction sous regard

Fonte DN 125 mm

Station de pompage :
- 2 Compteurs
- SOFREL S500
- 2 Emetteurs filaires
- Alarme anti-intrusion

Fonte grise DN indéterminé

PEHD DN 63 mm

Vanne de sectionnement

Montrot

PI N°2 - Montrot

Ancienne conduite non exploitée

Ancien Captage source H.S.

PEHD DN 63 mm

Vanne de sectionnement

PEHD DN 63 mm

PEHD DN 63 mm

Vanne de sectionnement

PEHD DN 63 mm

Conduite gravée

Val Bruant

Surpresseur du Val Bruant

Compteur

Surpresseur

Arrivée de Montrot →

PEHD DN 63

Départ vers Val Bruant →

Fonte grise DN indéterminé

Fonte grise DN indéterminé

Maison Fouin

Fonte grise DN indéterminé

Fonte grise DN indéterminé

Fonte DN 125 mm

Fonte DN 125 mm

Fonte DN 125 mm

PI N°0
PVC DN 110 mm
PVC DN 63 mm
PEHD DN 63 mm
Vanne de sectionnement
Purge sous bouche à clé supposée
PI N°23
Lotissement Beausejour
Fonte grise DN indéterminé
PI N°22
Gendarmerie
Ventouse dans regard béton (sur conduite Fonte DN 80 mm)
Surpresseur Gendarmerie
Fonte DN 80 mm
3 x Vannes de sectionnement
PI N°18
PVC DN 160 mm
PVC DN 63 mm
PI N°19
PI N°21
2 x Vannes de sectionnement
PI N°16
PI N°17
PI N°15
PI N°1
PI N°2
PI N°3
PI N°4
PI N°9
PI N°8
PI N°20
Mairie
Eglise
Château
PI N°7
PI N°12
PI N°11
PI N°5
Maison de retraite
Lotissement Beausoleil
2 x Vannes de sectionnement
Purge sous bouche à clé supposée
Surpresseur Saint Jacques en cours de travaux
Réducteur de pression
PI N°13
Fonte DN 125 mm
Ferroflex
PI N°25
PI N°26
SEALED AIR
PI N°14
Fonte DN 125 mm (1,20m de profondeur)
Ventouse dans regard béton
Purge sous bouche à clé
PVC DN 200 mm
PVC DN 100 mm
Purge sur réseau de refoulement
Exutoire du puits perdu
Ventouse 3 fonctions dans regard béton
Vanne de sectionnement DN 150 dans regard béton
Puits perdu
Réservoir de 500 m³
Vanne de sectionnement DN 150 dans regard béton
PEHD DN 63 mm
Vanne de sectionnement DN 80 sur raccordement
Fonte DN 150 mm
Profondeur jusqu'à 2 m
Vanne de sectionnement DN 150 sur raccordement
Purge de fin de réseau
Fonte DN 125 mm
Vanne de sectionnement DN 150 raccordée avec collet anti-fluage sur PEHD dans regard béton 40 x 40
Forage dirigé en PEHD DN 180 mm
Fonte DN 125 mm
Vanne de sectionnement DN 150 dans regard béton 40 x 40
La Scierie

Regard 1500 x 2000 Route de Longeau

Compteur général Route de Longeau
Filtre DN 60
Vanne DN 60
Fonte DN 150
Vanne DN 150
Fonte DN 80
Fonte DN 150

Regard 1500 x 2000 Scierie

Fonte DN 150
Vanne DN 60
Filtre DN 60
Compteur général Scierie
PEHD DN 63
4 x PEHD DN 32

Légende :

- Branchement AEP
- Branchement AEP supposé
- Compteur AEP
- Réducteur pression individuelle
- Vanne de sectionnement
- Purge
- Ventouse
- Réducteur de pression
- Poteau Incendie
- Réservoir
- Surpresseur
- Réseau AEP PVC Ø 63
- Réseau AEP PVC Ø 100
- Réseau AEP PVC Ø 110
- Réseau AEP PVC Ø 125
- Réseau AEP PVC Ø 150
- Réseau AEP PVC Ø 160
- Réseau AEP PVC Ø 200
- Réseau AEP PVC Ø inconnu
- Réseau AEP PEHD Ø 63
- Réseau AEP PEHD Ø 180 (Forage dirigé)
- Réseau AEP Béton
- Réseau AEP Fonte Ø 80
- Réseau AEP Fonte Ø 125
- Réseau AEP Fonte Ø 150
- Réseau AEP Fonte Ø 200
- Réseau AEP Fonte Ø inconnu

Ma´trise d'Ouvrage :
Commune d'Arc en Barrois
2 Place Moreau - 52 210 ARC EN BARROIS
Tél. : 03.25.02.51.33

Arc-en-Barrois

Récolement du réseau d'eau potable sur l'ensemble de la commune d'Arc en Barrois

Plan Global : Arc en Barrois

EURO Infra Ingénierie
1, rue Henri Matisse
52 000 CHAUMONT
Tel: 03.25.35.05.23
Fax: 03.25.35.05.24
Mail: euroinfra@wanadoo.fr
Site: www.euroinfra.fr

Echelle : 1 / 2000

Date	Dessiné	Vérifié	Modifications	Indice
19/04/2021	C.C.	P.H.	Origine	0
07/05/2021	N.S.	P.H.	Origine	1

PI N°0

PVC DN 63 mm

PVC DN 110 mm

Vanne de sectionnement

PEHD DN 63 mm

Purge sous bouche à clé supposée

PI N°23

Lotissement Beaulieu

Fonte grise DN indéterminé

PI N°22

Gendarmerie

Ventouse dans regard béton (sur conduite Fonte DN 80 mm)

Surpresseur Gendarmerie

Fonte DN 80 mm

PEHD DN 63 mm

3 x Vannes de sectionnement

PEHD DN 63 mm

Vanne de sectionnement

PVC DN 160 mm

PI N°16

Fonte grise DN indéterminé

Purge sous bouche à clé supposée

Vanne de sectionnement

PI N°15

Fonte DN 125 mm

PI N°17

2 x Vannes de sectionnement

PI N°12

Fonte DN 125 mm

PI N°9

4 x Vannes de sectionnement

Mairie

PI N°21

3 x Vannes de sectionnement

Fonte DN 150 mm

PI N°4

3 x Vannes de sectionnement

Fonte DN 125 mm

PI N°1

PI N°2

PI N°3

Fonte grise DN indéterminé

Fonte DN 150 mm

Fonte grise DN indéterminé

Eglise

3 x Vannes de sectionnement

PI N°6

Château

Purge sous bouche à clé supposée

PI N°5

Vanne de sectionnement

PVC DN 160 mm

Fonte DN 200 mm

PI N°11

Fonte grise DN indéterminé

Fonte DN 150 mm

3 x Vannes de sectionnement

Fonte grise DN indéterminé

3 x Vannes de sectionnement

Maison de retraite

Fonte grise DN indéterminé

Lotissement Bellevue

2 x Vannes de sectionnement

Purge sous bouche à clé supposée

Surpresseur Saint Jacques en cours de travaux

Réducteur de pression

2 x Vannes de sectionnement

Fonte DN 125 mm

Fonte grise DN indéterminé

PI N°13

Ferroflex

PI N°25

2 x Vannes de sectionnement

2 x Vannes de sectionnement

Fonte grise DN indéterminé

Fonte grise DN indéterminé

Fonte grise DN indéterminé

SEALED AIR

PI N°14

Fonte DN 125 mm (120 m en souterrain)

PI N°26

2 x Vannes de sectionnement

Ventouse dans regard béton

Purge sous bouche à clé

3 x Vannes de sectionnement

PI N°10

Vanne de sectionnement

PI

PVC DN 160 mm

PVC DN 110 mm

Fonte grise DN indéterminé

Purge sur réseau de refoulement

Vanne de sectionnement

Exutoire du puits perdu

Fonte DN 150 mm

Ventouse 3 fonctions dans regard béton

Réservoir de 500 m³

Vanne de sectionnement DN 150 dans regard béton

Puits perdu

Fonte DN 150 mm

Section D5

Vanne de sectionnement DN 150 dans regard béton

PEHD DN 63 mm

Vanne de sectionnement DN 80 sur raccordement

Fonte DN 150 mm

Fonte DN 80 mm

Profondeur jusqu'à 2 m

Fonte DN 150 mm

Regard 1500 x 2000 Route de Longeau

Compteur général Route de Longeau
Filtre DN 60
Vanne DN 60
Fonte DN 150
Vanne DN 150
Fonte DN 80
Fonte DN 150

Regard 1500 x 2000 Scierie

Fonte DN 150
Vanne DN 60
Filtre DN 60
Compteur général Scierie
PEHD DN 63
4 x PEHD DN 25

Vanne de sectionnement DN 150 sur raccordement

PEHD DN 63 mm

Purge de fin de réseau

Fonte DN 125 mm

La Scierie

Vanne de sectionnement DN 150 raccordée avec collet anti-fluage sur PEHD dans regard béton 40 x 40

Forage dirigé en PEHD DN 180 mm

Purge sur réseau de refoulement

Vanne de sectionnement DN 150 raccordée avec collet anti-fluage sur PEHD dans regard béton 40 x 40

Fonte DN 125 mm

Vanne de sectionnement DN 150 dans regard béton 40 x 40

Légende :

- Branchement AEP
- Branchement AEP supposé
- C Compteur AEP
- R Réducteur pression individuelle
- Vanne de sectionnement
- P Purge
- V Ventouse
- R Réducteur de pression
- Poteau Incendie
- Réservoir
- Surpresseur
- Réseau AEP PVC Ø 63
- Réseau AEP PVC Ø 100
- Réseau AEP PVC Ø 110
- Réseau AEP PVC Ø 125
- Réseau AEP PVC Ø 150
- Réseau AEP PVC Ø 160
- Réseau AEP PVC Ø 200
- Réseau AEP PVC Ø inconnu
- Réseau AEP PEHD Ø 63
- Réseau AEP PEHD Ø 180 (Forage dirigé)
- Réseau AEP Béton
- Réseau AEP Fonte Ø 80
- Réseau AEP Fonte Ø 125
- Réseau AEP Fonte Ø 150
- Réseau AEP Fonte Ø 200
- Réseau AEP Fonte Ø inconnu

Maîtrise d'Ouvrage :
Commune d'Arc en Barrois
2 Place Moreau - 52 210 ARC EN BARROIS
Tél. : 03.25.02.51.33

Arc-en-Barrois

Récolement du réseau d'eau potable sur l'ensemble de la commune d'Arc en Barrois

Plan Global : Arc en Barrois

EURO Infra Ingénierie
1, rue Henri Matisse
52 000 CHAUMONT
Tel: 03.25.35.05.23
Fax: 03.25.35.05.24
Mail: euroinfra@wanadoo.fr
Site: www.euroinfra.fr

Echelle : 1 / 2000

Date	Dessiné	Vérifié	Modifications	Indice
19/04/2021	C.C.	P.H.	Origine	0
07/05/2021	N.S.	P.H.	Origine	1
26/07/2021	C.C.	P.H.	Complément AEP	2

PLAN DE RECOLEMENT

RESEAU A.E.P
DE LA
COMMUNE
D'AIZANVILLE

ANNEXE AU CAHIER DE REPERAGE DES BOUCHES A CLE

SITUATION DES RAPPELS

- Vanne
- Purge
- Bouche d'incendie
- Canalisation Ø 80,6 / 90
- " Ø 63,2 / 75
- " Ø 33,6 / 40

Entreprise DON à Jonvelle (70)

Dressé le 23.11.1929

Alimentation
Refoul.
Cpte tte section
ϕ40

Forage EP
Pompe 15m³/h.

besoin ?
Vanne

BI

Vannes de
Sectionnement
Neuves.

besoin
Vanne ?

besoin ?
Vanne ?

Chateau d'eau
Cap. 120m³

Pavillon en
Construction

Forage circuit
à Prévoir.

Moulin

Circuit eau. Sant. Martin.

- Borne incendie - Qté 7.
- Pas de vanne de sectionnement pour ces circuits ϕ inconnu.
- Conduite principale. ϕ100 à confirmer
- Aucune ventouse trouvée sur le réseau.

Nota : La conduite d'alimentation est différente de la conduite de distribution.

RTE Lozanne Cadre